082 - Zwingen: Kollision wegen Sekundenschlafs: niemand verletzt

05.02.2011
In der Baselstrasse in Zwingen BL ereignete sich am Samstag Nachmittag, 5. Februar 2011, gegen 16.30 Uhr, ein Verkehrsunfall zwischen zwei Personenwagen. Verletzt wurde niemand – nicht zuletzt dank der guten, geistesgegenwärtigen Reaktion eines der Involvierten.
Gemäss den bisherigen Erkenntnissen der Polizei Basel-Landschaft war ein 26-jähriger Autolenker (Schweizer) in Fahrtrichtung Laufen unterwegs. Auf der Höhe der Liegenschaft Baselstrasse 35 hatte er laut eigenen Angaben einen Sekundenschlaf und geriet auf die Gegenfahrbahn. Dort kam ein anderes Fahrzeug korrekt entgegen. Dessen 47-jähriger Lenker (Schweizer) konnte durch geistesgegenwärtiges Ausweichen eine Frontalkollision verhindern. Zu einer Kollision kam es dennoch, hingegen wurde niemand verletzt.
Beide Fahrzeuge waren nicht mehr fahrfähig und mussten abgeschleppt werden. Der mutmassliche Unfallverursacher musste seinen Führerausweis an Ort und Stelle abgeben. Es kam zu Verkehrsbehinderungen.
https://www.baselland.ch/politik-und-behorden/direktionen/sicherheitsdirektion/polizei/polizeimeldungen/082-zwingen-kollision-wegen-sekundenschlafs

© 2014 Google
FELIX
6 m
© 2018 Google
Bildaufnahmedatum: 10/2014 47°26'22.90" N 7°32'35.86" O Höhe

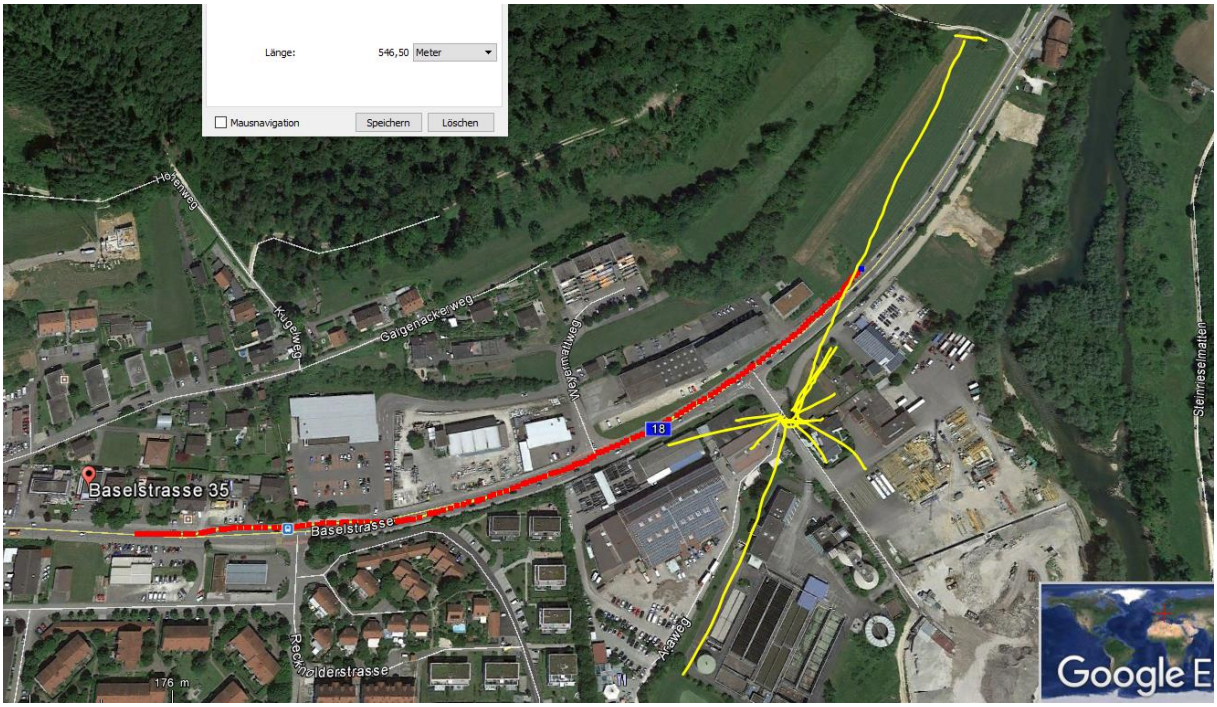
Länge: 546,50 Meter
Mausnavigation
Speichern
Löschen
Hofenweg
Kugelweg
Galgenäckerweg
Weyermattenweg
Steinmeselmatten
Baselstrasse 35
Baselstrasse
18
Reckholderstrasse
176 m
Google E

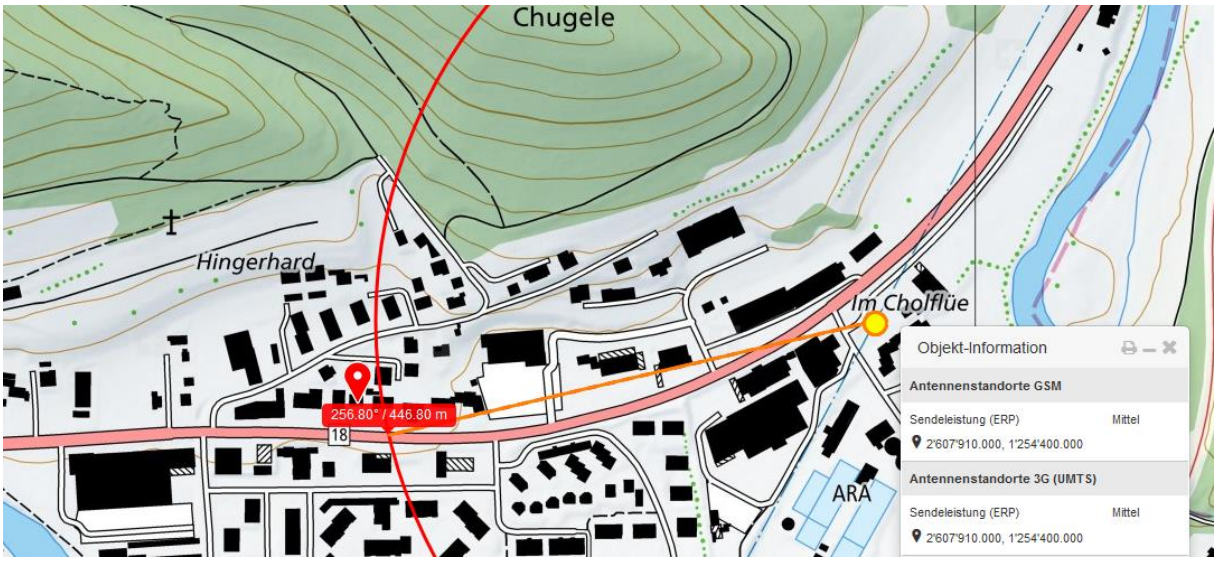
Chugele
Hingerhard
Im Cholflüe
256.80° / 446.80 m
18
ARA
Objekt-Information
Antennenstandorte GSM
Sendeleistung (ERP)
Mittel
2'607'910.000, 1'254'400.000
Antennenstandorte 3G (UMTS)
Sendeleistung (ERP)
Mittel
2'607'910.000, 1'254'400.000

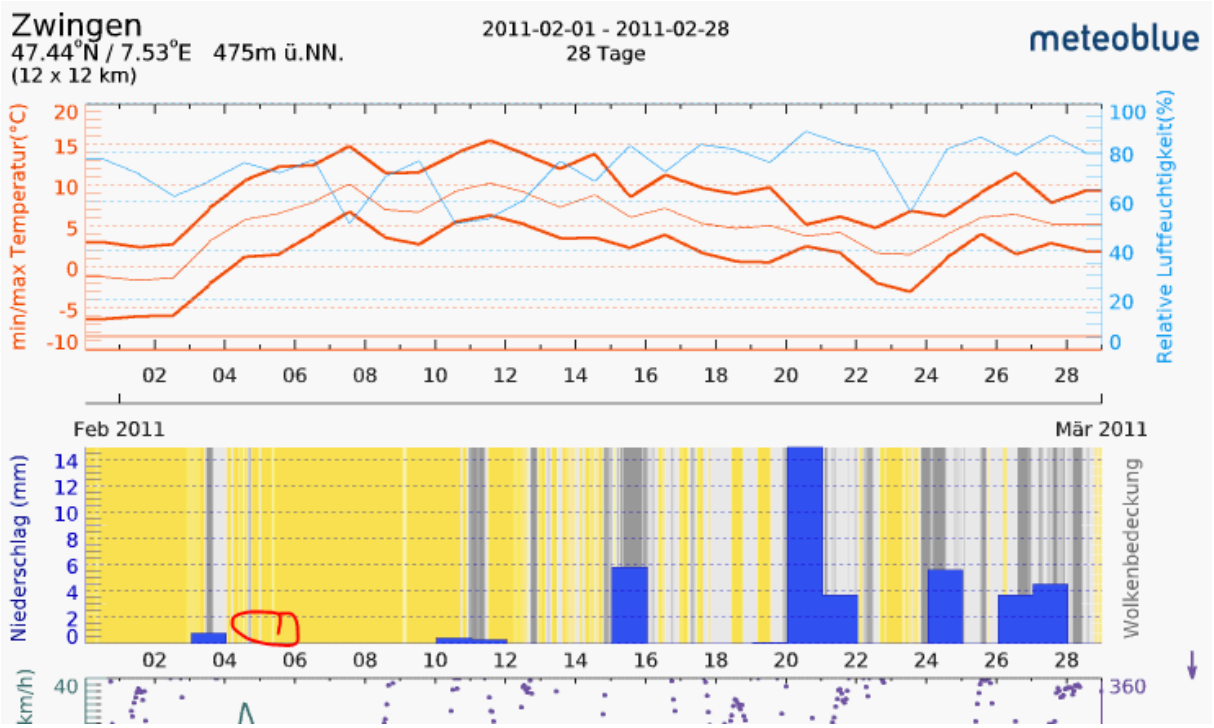
Zwingen
47.44°N / 7.53°E 475m ü.NN.
(12 x 12 km)
2011-02-01 - 2011-02-28
28 Tage
meteoblue
min/max Temperatur(°C)
Relative Luftfeuchtigkeit(%)
Feb 2011
Mär 2011
Niederschlag (mm)
Wolkenbedeckung
km/h