Bern/Zeugenaufruf: Fahrradlenkerin bei Sturz verletzt

9. November 2018

Am Freitagvormittag ist in Bern eine Fahrradlenkerin bei einer Kollision mit einem anderen Fahrrad gestürzt. Sie musste ins Spital gebracht werden. Das andere Fahrrad fuhr ohne anzuhalten weiter. Es werden Zeugen gesucht.

Der Unfall ereignete sich am Freitag, 9. November 2018, um ca. 1140 Uhr auf der Kirchenfeldbrücke in Bern. Gemäss ersten Erkenntnissen war eine Fahrradlenkerin vom Casinoplatz in Richtung Helvetiaplatz unterwegs, als sie zu Beginn der Kirchenfeldbrücke von einem anderen Fahrrad überholt wurde. Dabei touchierten sich die beiden Fahrradlenker, worauf die Frau zu Fall kam und sich verletzte. Sie musste mit der Ambulanz ins Spital gefahren werden. Der Lenker oder die Lenkerin des anderen Fahrrads setzte die Fahrt ohne anzuhalten fort.

Die Kantonspolizei Bern hat Ermittlungen aufgenommen und sucht Zeugen. Personen, die Hinweise zum Unfall machen können, insbesondere der Lenker oder die Lenkerin des anderen Fahrrads sowie eine Person, welche der verletzten Fahrradlenkerin Hilfe leistete, werden gebeten, sich unter der Telefonnummer +41 31 634 41 11 zu melden.

https://www.police.be.ch/police/de/index/medien/medien.meldungNeu.html/police/de/meldungen/police/news/2018/11/20181109_1550_bern_zeugenaufruffahrradlenkerinbeisturzverletzt

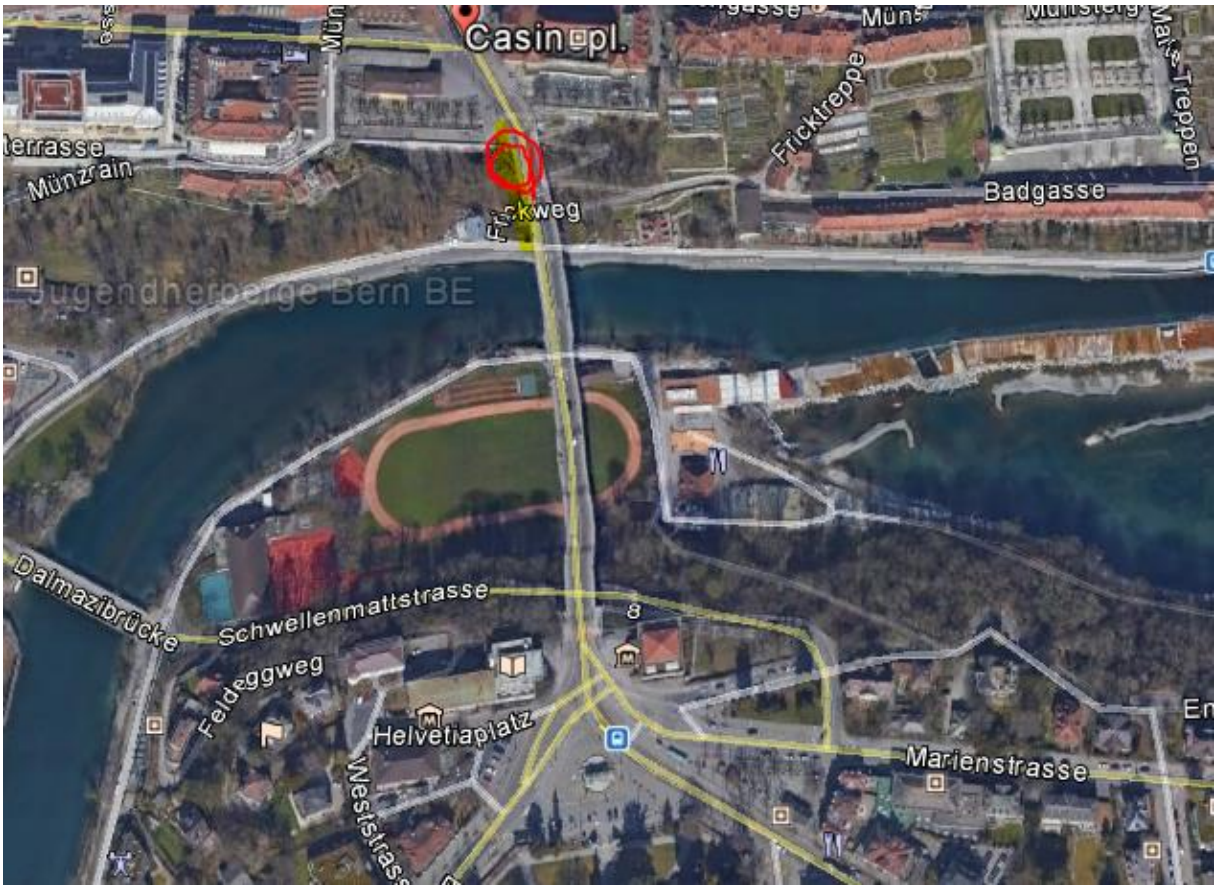

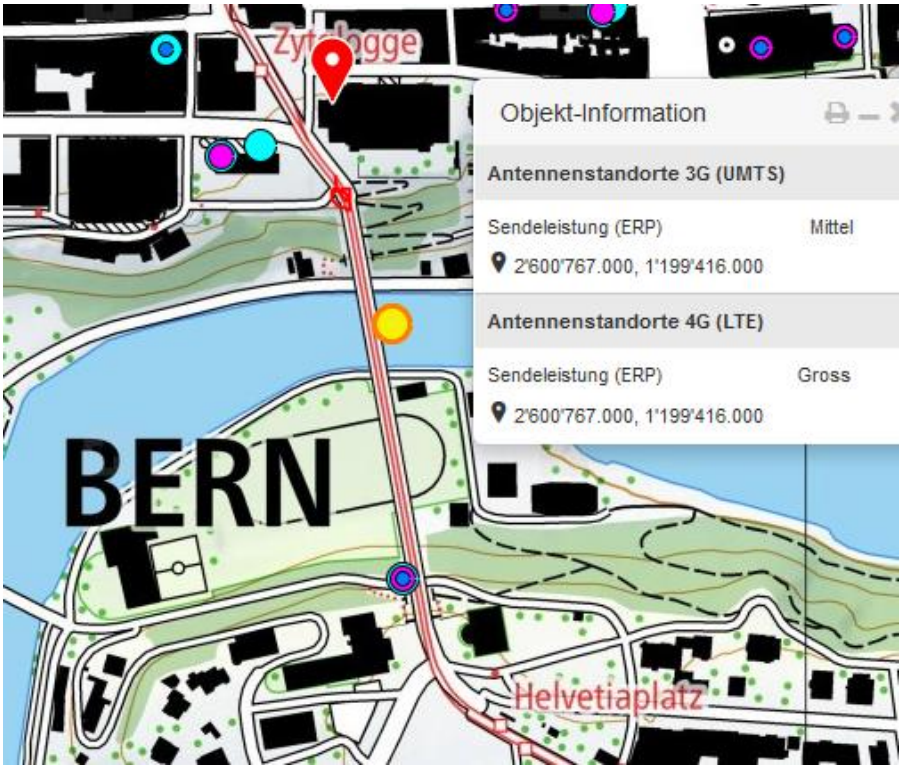

Ein interessanter Standort - in der Aare. An Beleuchtungsmasten 2013 keine Installationen erkennbar.

Vermutlich ein 100m-Nord-Süd-Fehler beim Eintrag im Casino-Dach. Bern legt Wert auf das Ortsbild, das Casino ist ein prominenter Bau und als Standort darum geeignet für einen solchen Gross-Sender.

Guten Tag

Besten Dank für Ihre Meldung, welche wir der zuständigen Stelle weitergeleitet haben.

Freundliche Grüsse Helpdesk Geoportal-Bund/stur

-----Ursprüngliche Nachricht-----
Von: webgis@swisstopo.ch <webgis@swisstopo.ch>
Gesendet: Freitag, 7. Dezember 2018 08:42

An: _swisstopo-webgis <webgis@swisstopo.ch>
Betreff: Customer feedback ID : 2018120708421079

info@hansuelistettler.ch sent a feedback:

Guten Tag. In Bern Kirchenfeldbrücke haben Sie einen Standort mitten im Fluss vermerkt. Ich denke, das ist nicht wirklich real, man findet ihn nicht auf Bildern. Vermutlich sollte der Sender im Casino stehen?

Sehr geehrter Herr Stettler

Unsere Übersichtskarte im Internet basiert auf den Betriebsdaten welche die Netzbetreiber regelmässig direkt in unsere Datenbank laden. Die Übersichtkarte im Internet wird täglich auf der Basis dieser Daten aktualisiert.
Bitte beachten Sie den in den *Erläuterungen zur Übersichtskarte* aufgeführten Hinweis betreffend Genauigkeit der dargestellten Standorte.
https://www.bakom.admin.ch/bakom/de/home/frequenzen-antennen/standorte-von-sendeanlagen/erlaeuterungen-zur-uebersichtskarte.html

Genauigkeit der dargestellten Standorte:
Die Anlagestandorte werden vom BAKOM für die Frequenzzuteilung und -koordination erfasst. Zu diesem Zweck ist keine metergenaue Präzision der Standortkoordinaten erforderlich. Deshalb ist es in der Regel nicht möglich, auf Grund der Position des angezeigten Punktes das einzelne Gebäude, auf welcher die Anlage tatsächlich montiert ist, exakt zu identifizieren.
Mobilfunkanlagen welche weniger als 20m voneinander entfernt sind, werden zu einer einzigen Anlage zusammengefasst.

Gemäss Beschreibung des Standortes sind die Antennen an der Kirchenfeldbrücke angebracht, der Standort dürfte somit innerhalb der definierten Genauigkeit liegen.

Wir hoffen Ihnen mit diesen Angaben dienen zu können.

Freundliche Grüsse

Urs Thomi

Frequenzspezialist

Eidgenössisches Departement für Umwelt,

Verkehr, Energie und Kommunikation UVEK

Bundesamt für Kommunikation BAKOM

Zukunftstrasse 44, CH 2501 Biel

Tel. +41 58 460 56 16 (direkt)

Tel. +41 58 460 55 11 (Zentrale)

Fax. +41 58 463 18 24

mailto:urs.thomi@bakom.admin.ch

Somit ist ein Einfluss frontal von einem Funksender, UMTS mittel, LTE Gross-Sender, relativ tief montiert, nachgewiesen.

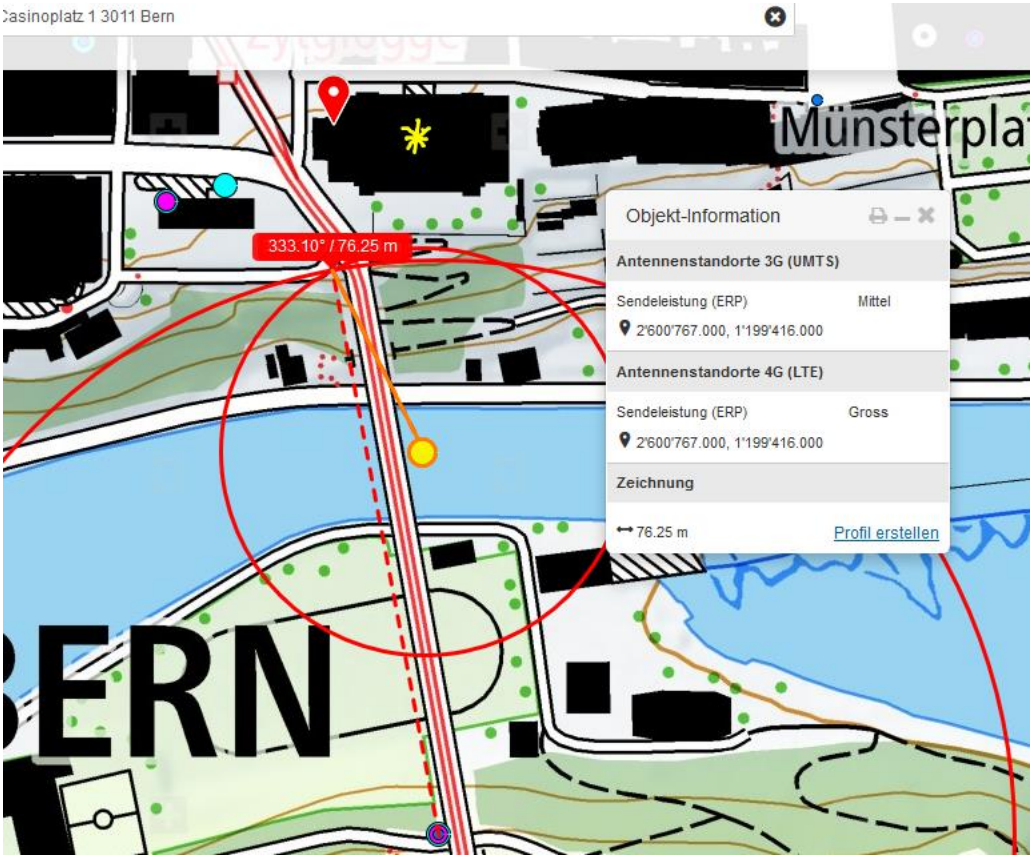

Zweiradfahrer sind ohne Blechgehäuse unterwegs und frei exponiert.

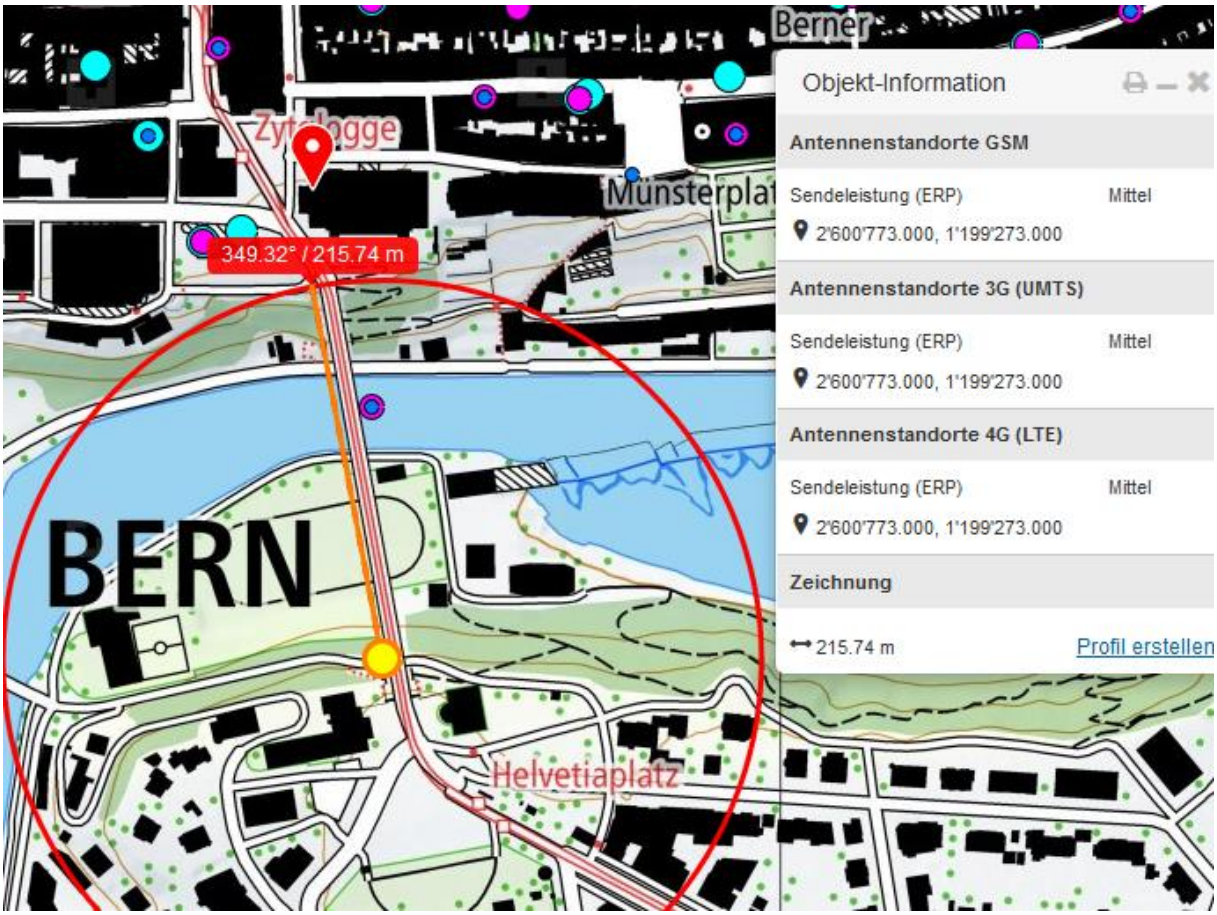
Berner
Zytglogge
Münsterplat
349.32° / 215.74 m
BERN
Helvetiaplatz
Objekt-Information
Antennenstandorte GSM
Sendeleistung (ERP)
Mittel
2'600'773.000, 1'199'273.000
Antennenstandorte 3G (UMTS)
Sendeleistung (ERP)
Mittel
2'600'773.000, 1'199'273.000
Antennenstandorte 4G (LTE)
Sendeleistung (ERP)
Mittel
2'600'773.000, 1'199'273.000
Zeichnung
215.74 m
Profil erstellen



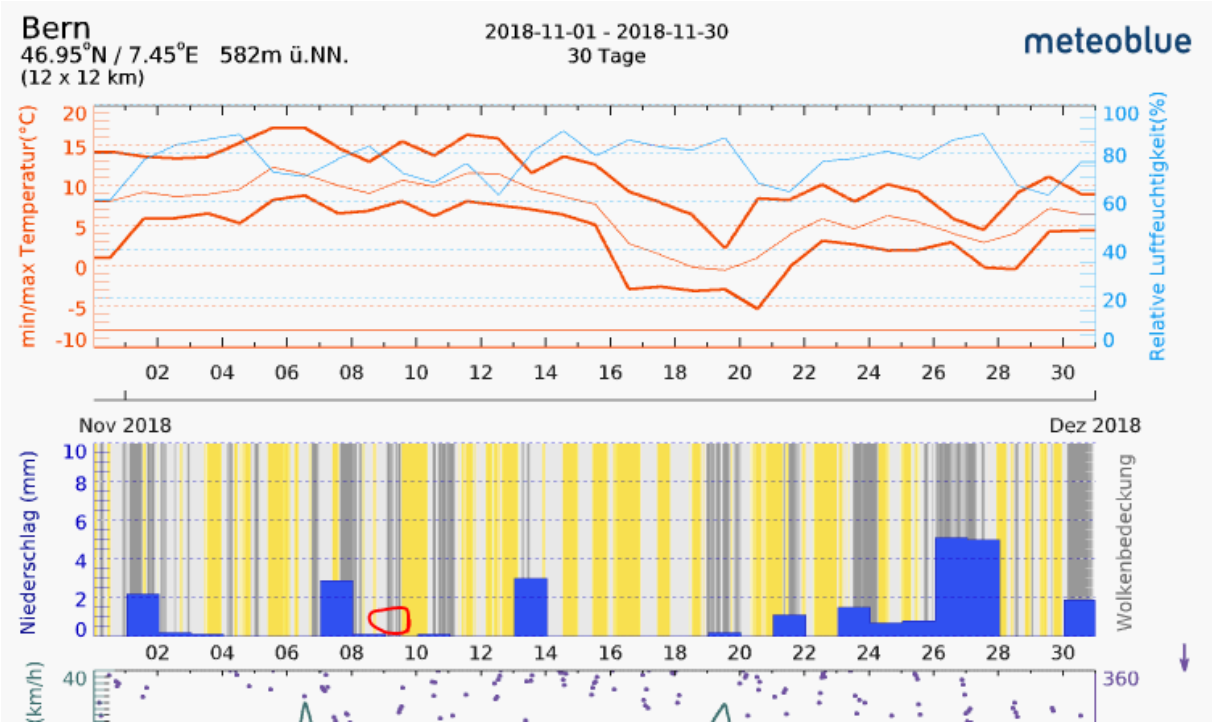
Bern
46.95°N / 7.45°E 582m ü.NN.
(12 x 12 km)
2018-11-01 - 2018-11-30
30 Tage
meteoblue
min/max Temperatur(°C)
Relative Luftfeuchtigkeit(%)
Nov 2018
Dez 2018
Niederschlag (mm)
Wolkenbedeckung
(km/h)