Zwei Unfälle auf der Autobahn – drei Personen verletzt

Dagmersellen A2 und Inwil A14

Heute Morgen ist es auf der Autobahn A2 und A14 zu je einem Unfall gekommen. Drei Personen wurden dabei verletzt. Der Sachschaden beträgt insgesamt ca. 65‘000 Franken. Die beiden Unfälle führten zu Rückstau im Morgenverkehr.

Inwil, Autobahn A14
Um ca. 06:45 Uhr fuhr ein Autofahrer auf der Autobahn A14 in Inwil Richtung Luzern. Der Verkehr geriet ins Stocken, worauf er sein Auto abbremsen musste. Der hinter ihm fahrende Lieferwagen prallte daraufhin trotz eingeleiteter Vollbremsung gegen das Heck des Personenwagens. Eine nachfolgende Autofahrerin wurde von der Kollision überrascht und prallte gegen das Heck des Lieferwagens. Beim anschliessenden Ausweichmanöver touchierte sie ein auf dem rechten Fahrstreifen fahrendes Auto.

Zwei Personen wurden beim Unfall leicht verletzt. Alle vier beteiligten Fahrzeuge mussten aufgeladen werden. Es entstand ein Sachschaden von ca. 45‘000 Franken.

Die beiden Unfälle führten zu Rückstau im Morgenverkehr.

Drei Unfallbilder stehen zur Verfügung (Quelle: Luzerner Polizei).

https://newsletter.lu.ch/inxmail/html_mail.jsp?id=0&email=newsletter.lu.ch&mailref=000ehtq000eyq000000000g5i5l2yc4s


St. Katharina
Süd

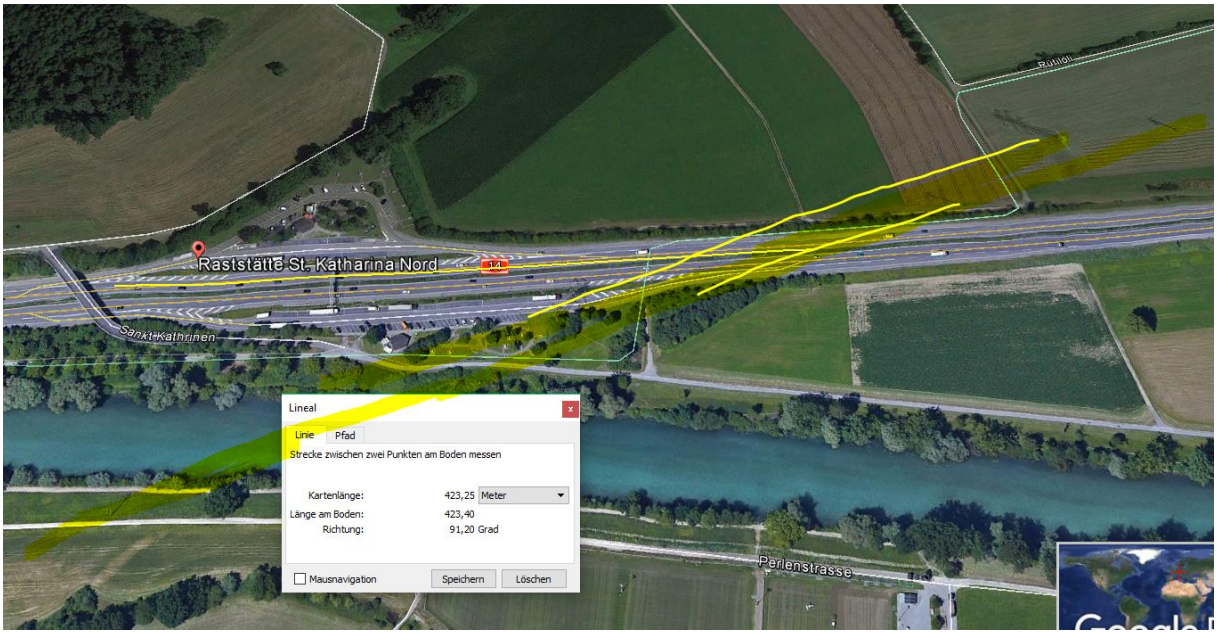
Raststätte St. Katharina Nord
Sankt-Kathrinen
Perlenstrasse
Lineal
Linie
Pfad
Strecke zwischen zwei Punkten am Boden messen
Kartenlänge: 423,25 Meter
Länge am Boden: 423,40
Richtung: 91,20 Grad
Mausnavigation
Speichern
Löschen

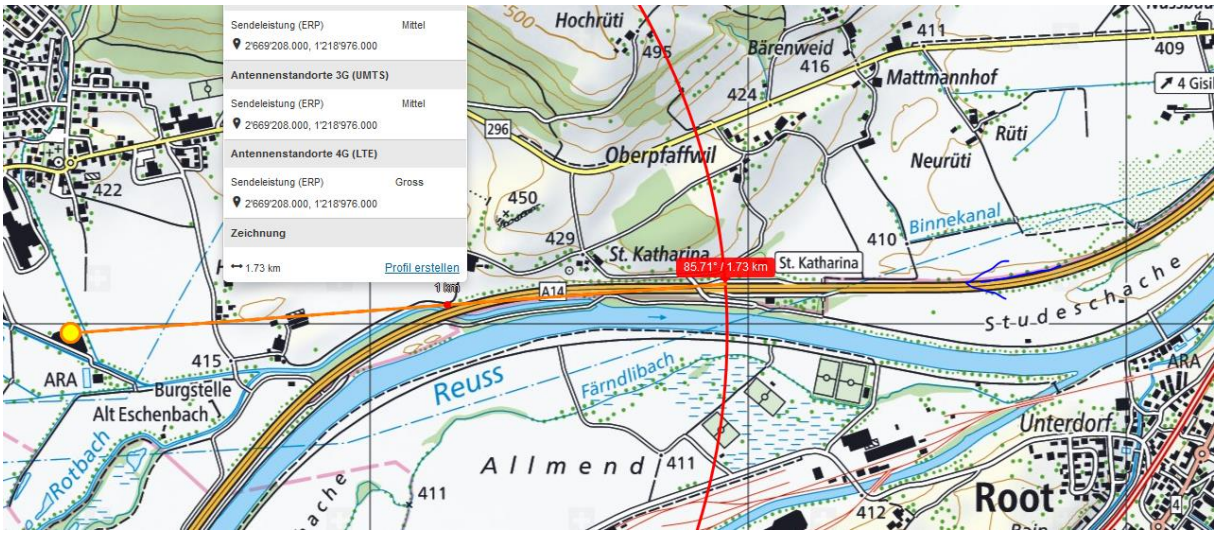
Sendeleistung (ERP) Mittel
2'669'208.000, 1'218'976.000
Antennenstandorte 3G (UMTS)
Sendeleistung (ERP) Mittel
2'669'208.000, 1'218'976.000
Antennenstandorte 4G (LTE)
Sendeleistung (ERP) Gross
2'669'208.000, 1'218'976.000
Zeichnung
1.73 km
Profil erstellen
85.71° / 1.73 km
St. Katharina
Hochrüti
Bärenweid
Mattmannhof
Rüti
Neurüti
Oberpfaffwil
Binnekanal
Studeschache
Reuss
Färndlibach
Allmend
Unterdorf
Root
ARA
Burgstelle
Alt Eschenbach
Rotbach
A14
4 Gisi

Street View beenden
Google Earth
© 2019 Google
Bildaufnahmedatum: 8/2014 47°07'07.55" N 8°22'42.90" O Höhe 447 m sichthöhe 418 m

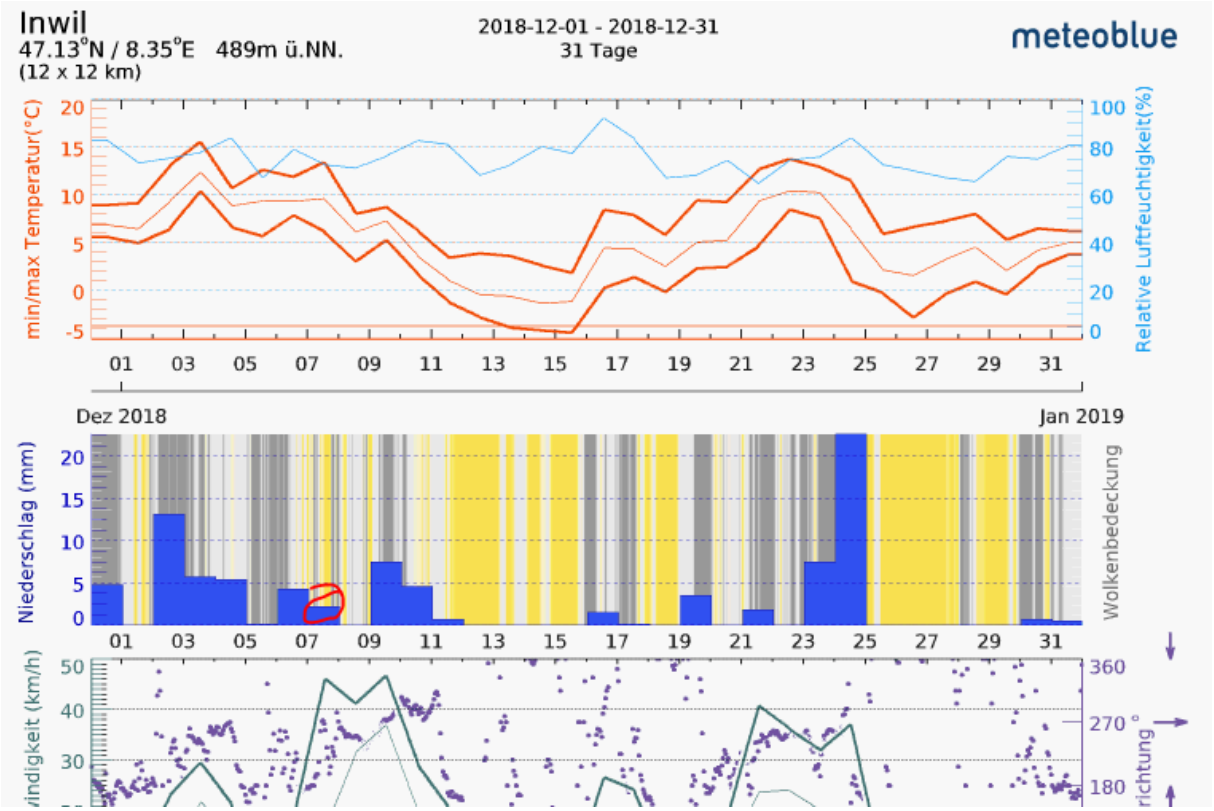

Hansueli Stettler • Bauökologie • Funkmesstechnik • Lindenstrasse 132 • 9016 St.Gallen • www.hansuelistettler.ch • info@hansuelistettler.ch