Hinterkappelen (Gemeinde Wohlen bei Bern): Motorradlenker bei Kollision tödlich verletzt

Am Freitagmorgen hat sich in Hinterkappelen ein schwerer Unfall ereignet. Ein Motorradlenker wurde dabei so schwer verletzt, dass er noch vor Ort verstarb. Der Unfallhergang wird durch die Kantonspolizei Bern untersucht.

Am Freitag, 18. August 2017, kurz vor 0600 Uhr, wurde der Kantonspolizei Bern gemeldet, dass es auf der Bernstrasse in Hinterkappelen (Gemeinde Wohlen bei Bern) zu einem schweren Unfall gekommen sei. Gemäss ersten Erkenntnissen war ein Motorradlenker von Wohlen bei Bern herkommend unterwegs, als er im Bereich einer Baustelle mit einer Baustellenabschrankung kollidierte. In der Folge kam es zur Kollision mit einem entgegenkommenden Auto.

Der Motorradlenker wurde beim Unfall so schwer verletzt, dass er noch vor Ort verstarb. Es handelt sich beim Verstorbenen um einen 41-jährigen Schweizer aus dem Kanton Bern. Der Autolenker wurde leicht verletzt und in ärztliche Kontrolle gebracht.

Während der Unfallaufnahme musste die Bernstrasse für mehrere Stunden gesperrt werden. Eine Umleitung wurde durch die Feuerwehr Wohlen bei Bern eingerichtet. Ebenfalls vor Ort waren eine Ambulanz sowie das Care Team des Kantons Bern. Die Kantonspolizei Bern hat Ermittlungen zur Klärung des genauen Unfallhergangs aufgenommen.

Regionale Staatsanwaltschaft Bern-Mittelland

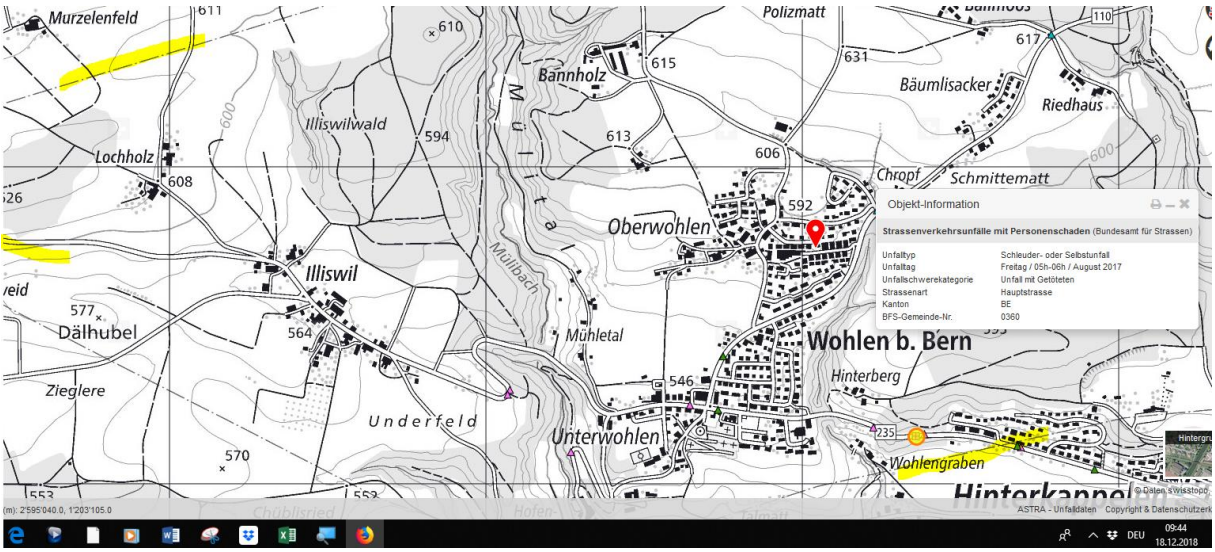

Signalisation wird in solchen Fällen vor der Kurve angebracht, die Abschrankung war vor 65 m sichtbar:

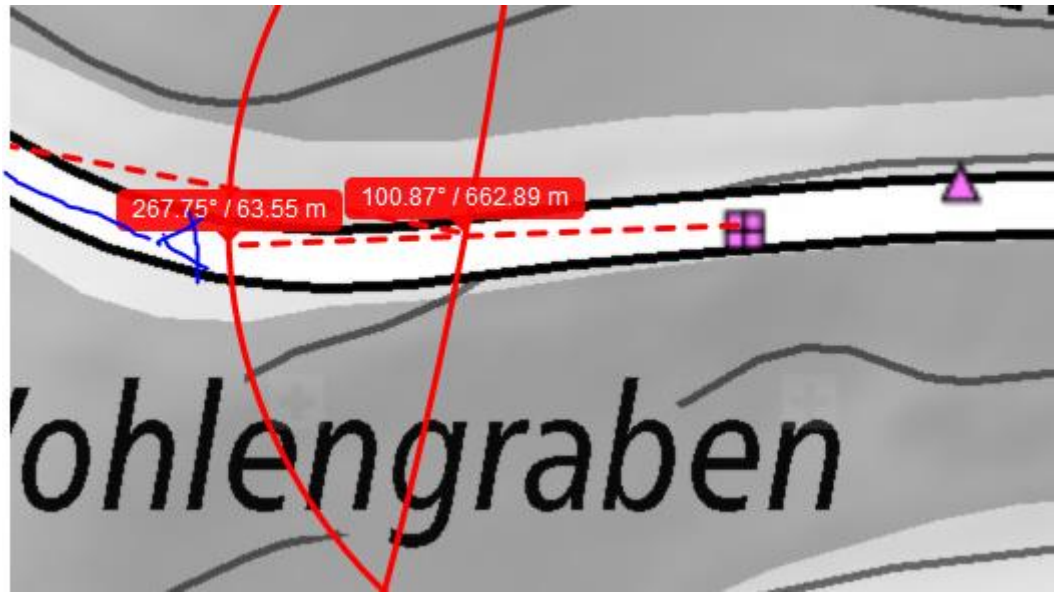
267.75° / 63.55 m
100.87° / 662.89 m
ohlengraben

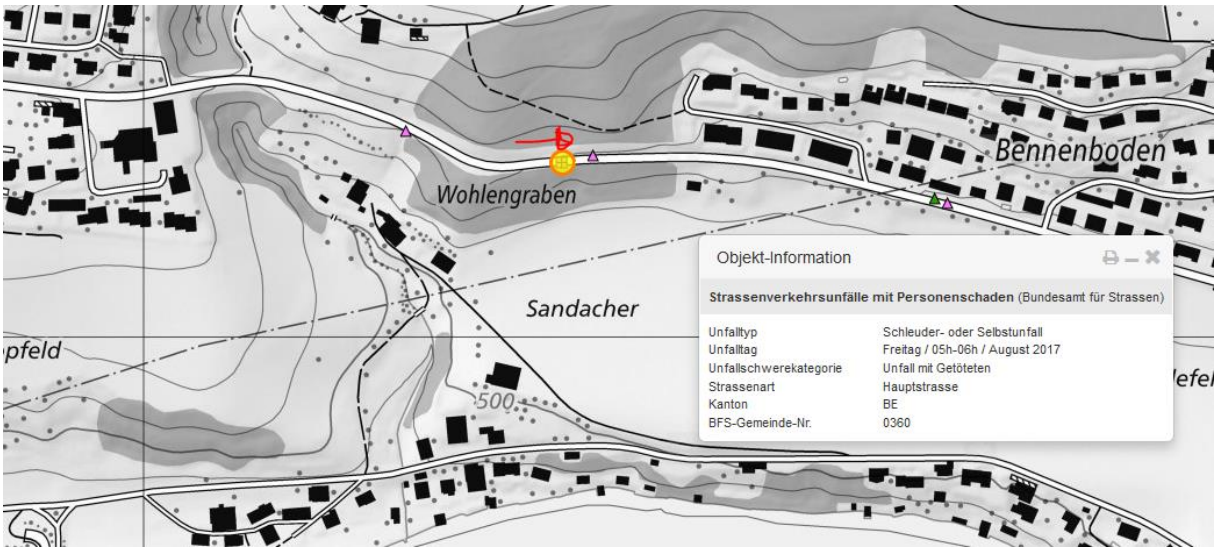
Wohlengraben
Bennenboden
Sandacher
500
Objekt-Information
Strassenverkehrsunfälle mit Personenschaden (Bundesamt für Strassen)
Unfalltyp Schleuder- oder Selbstunfall
Unfalltag Freitag / 05h-06h / August 2017
Unfallschwerekategorie Unfall mit Getöteten
Strassenart Hauptstrasse
Kanton BE
BFS-Gemeinde-Nr. 0360

Wohlen b. Bern
593
546
Hinterberg
283.51° / 1.06 km
235
Wohlengraben
Hinterkappelen
Talmatt
485
503
505
506
Stegmatt
515
Antennenstandorte 3G (UMTS)
Sendeleistung (ERP) Mittel
2'595'396.000, 1'201'907.000
Antennenstandorte 4G (LTE)
Sendeleistung (ERP) Mittel
2'595'396.000, 1'201'907.000
Zeichnung
1.06 km
Profil erstellen

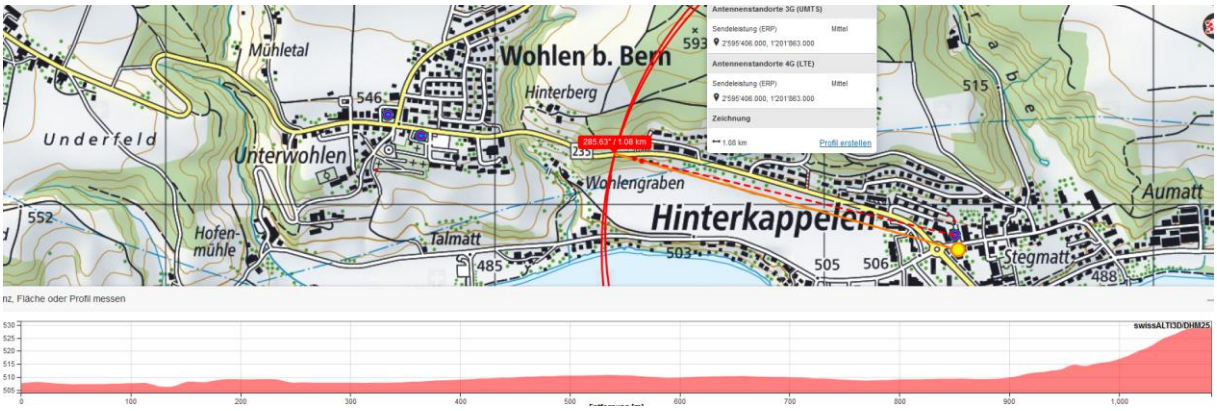

Der Standort ist hoch belastet von zwei Sendern frontal mit gleicher Höhe und gleicher Sendestrahlrichtung zum Unfallort, zusätzlich mehrere Reflexionsflächen auf der Höhe des Senderstrahls zum Motorradfahrer.

Aus Gründen der Erkennbarkeit Situation vor den hier rechts folgenden Büschen dargestellt, Unfall ist 150m weiter zurück gewesen.

Weitere Belastung durch zwei Sender von hinten

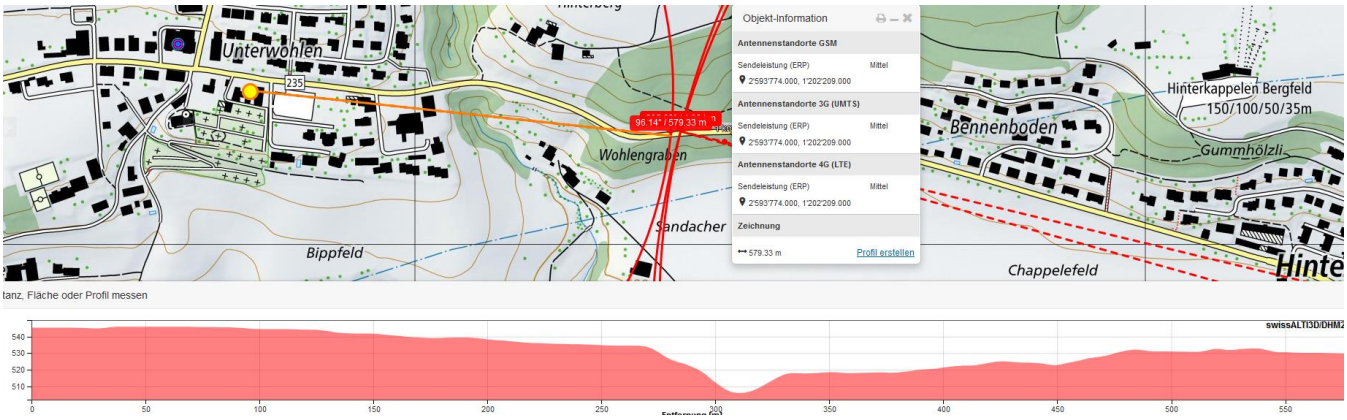

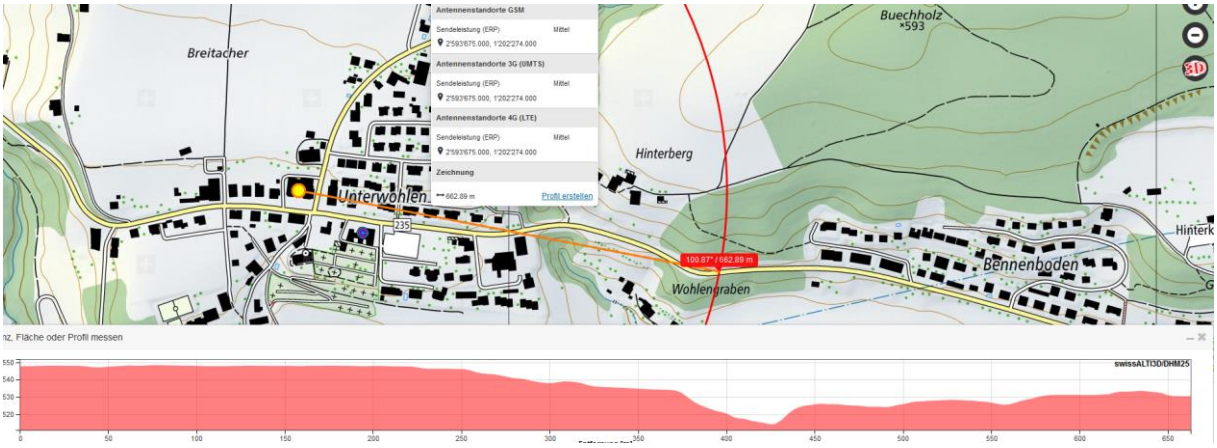
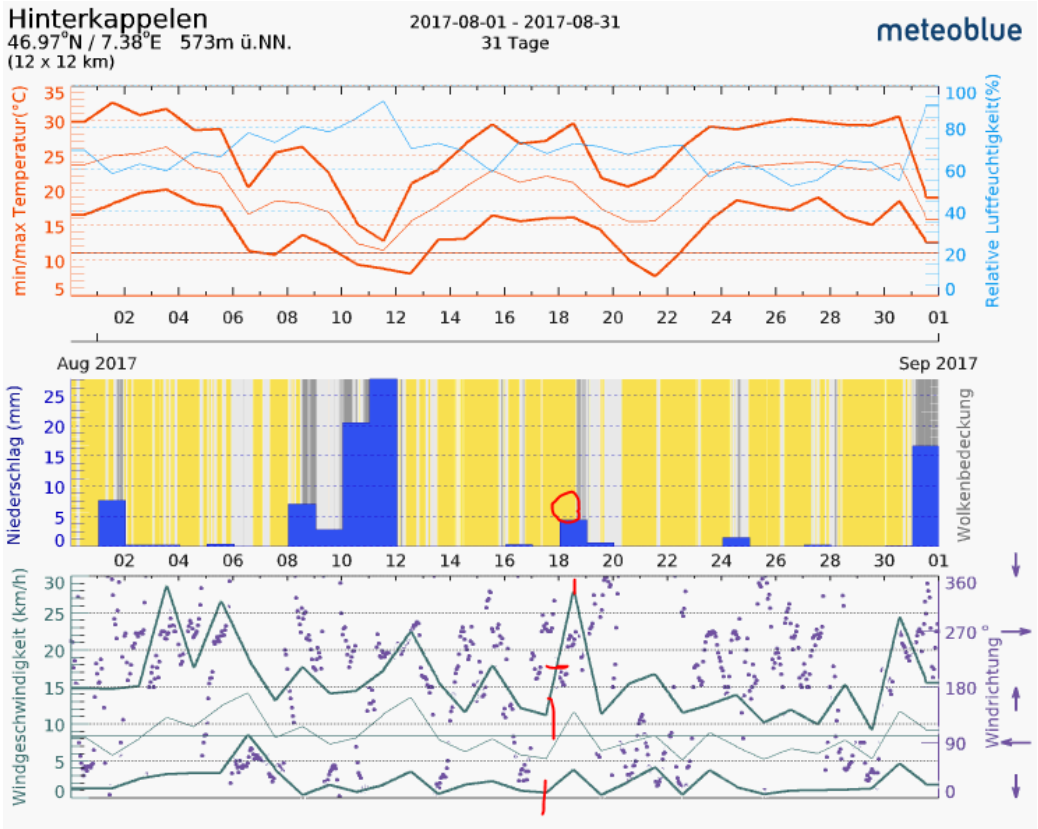
Wetter drehte im Lauf des Morgens Richtung West, in der Nacht war noch das Vortageswetter bestimmend: