Illnau-Effretikon: Fussgängerin bei Unfall schwer verletzt - Zeugenaufruf

Bei einem Verkehrsunfall mit einem Personenwagen hat am Montagnachmittag (17.12.2018) in Effretikon (Gemeinde Illnau-Effretikon) eine Fussgängerin schwere Verletzungen erlitten.

Ein 79-jähriger Mann fuhr kurz vor 13.30 Uhr mit seinem Personenwagen auf der Illnauerstrasse Richtung Lindau. Auf Höhe der Liegenschaft Nr. 24 erfasste das Auto eine 51-jährige Frau, welche im Bereich ihres am Strassenrand abgestellten Personenwagens stand. Die Fussgängerin wurde zu Boden geschleudert und erlitt schwere Verletzungen. Die 51-Jährige musste nach der Erstversorgung durch ein Rettungsteam mit einem Rettungshelikopter ins Spital geflogen werden. Wegen des Unfalls musste die Illnauerstrasse für rund zwei Stunden gesperrt werden; die Feuerwehr signalisierte eine Umleitung.

Nebst der Kantonspolizei Zürich standen die Feuerwehr Illnau-Effretikon/Lindau sowie ein Care-Team der Feuerwehr Illnau-Effretikon/Lindau, eine Patrouille der Kommunalpolizei Illnau-Effretikon, ein Rettungshelikopter der REGA und das Forensische Institut Zürich FOR im Einsatz.

https://www.kapo.zh.ch/internet/sicherheitsdirektion/kapo/de/aktuell/medienmitteilungen/2018_12/1812172m.html

Fahrzeug ist ein Kombiwagen

2 m
© 2018 Google
© 2009 GeoBasis-DE/BKG
US Dept of State Geographer

Endlage

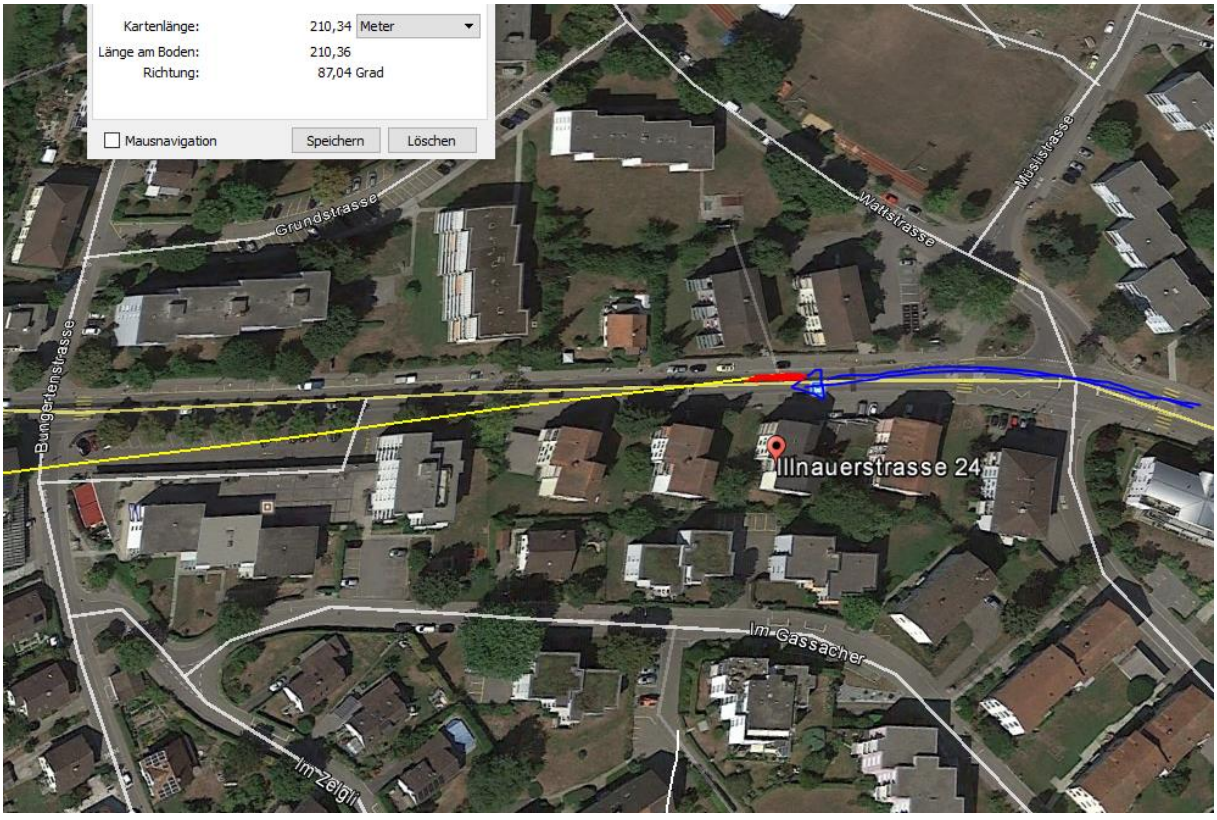
Kartenlänge: 210,34 Meter
Länge am Boden: 210,36
Richtung: 87,04 Grad
Mausnavigation
Speichern
Löschen
Grundstrasse
Wattstrasse
Mösistrasse
Bungertenstrasse
Illnauerstrasse 24
Im Gassacher
Im Zelgli

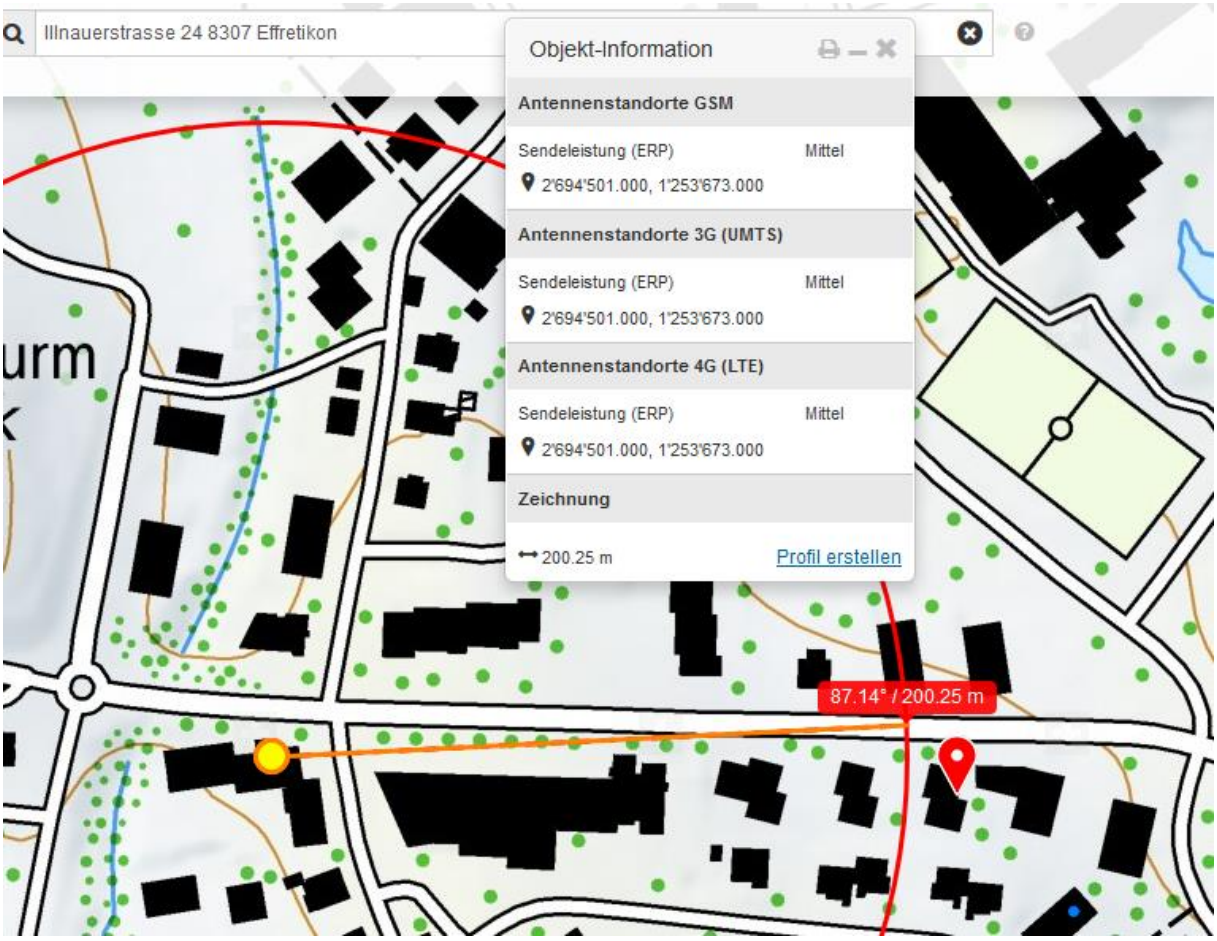
Illnauerstrasse 24 8307 Effretikon
Objekt-Information
Antennenstandorte GSM
Sendeleistung (ERP) Mittel
2'694'501.000, 1'253'673.000
Antennenstandorte 3G (UMTS)
Sendeleistung (ERP) Mittel
2'694'501.000, 1'253'673.000
Antennenstandorte 4G (LTE)
Sendeleistung (ERP) Mittel
2'694'501.000, 1'253'673.000
Zeichnung
200.25 m
Profil erstellen
87.14° / 200.25 m

Street View beenden
© 2018 Google

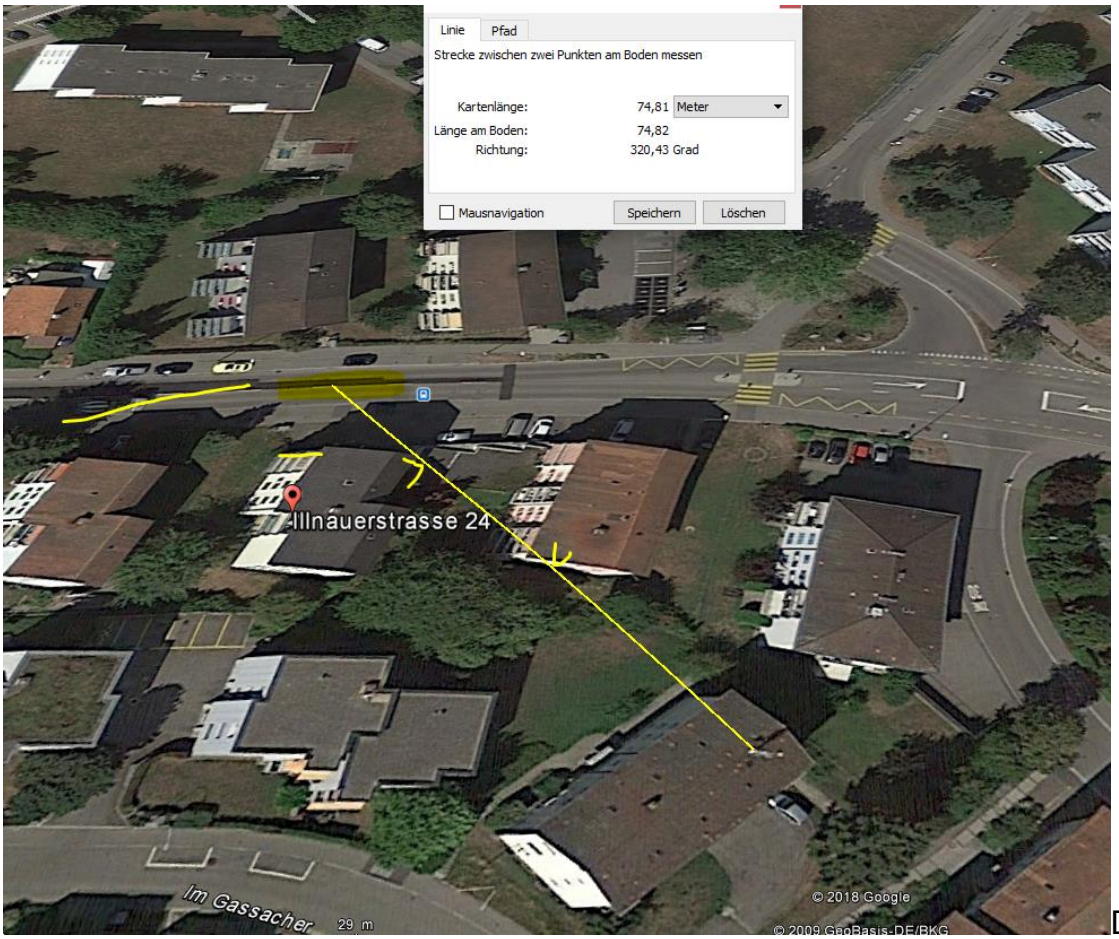

Der Sender strahlt hier von links auf den Fahrer, zwischen den Häusern. Eine Hauptstrahlrichtung.

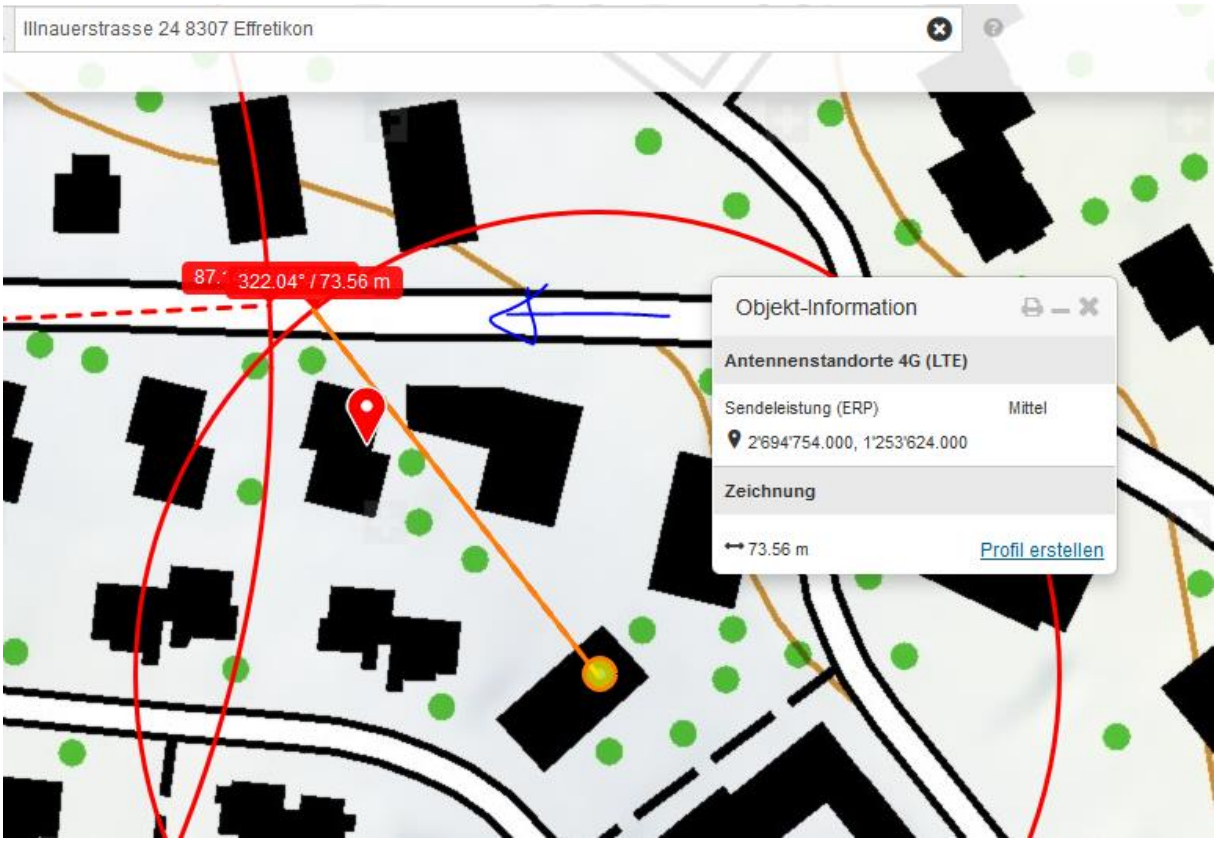

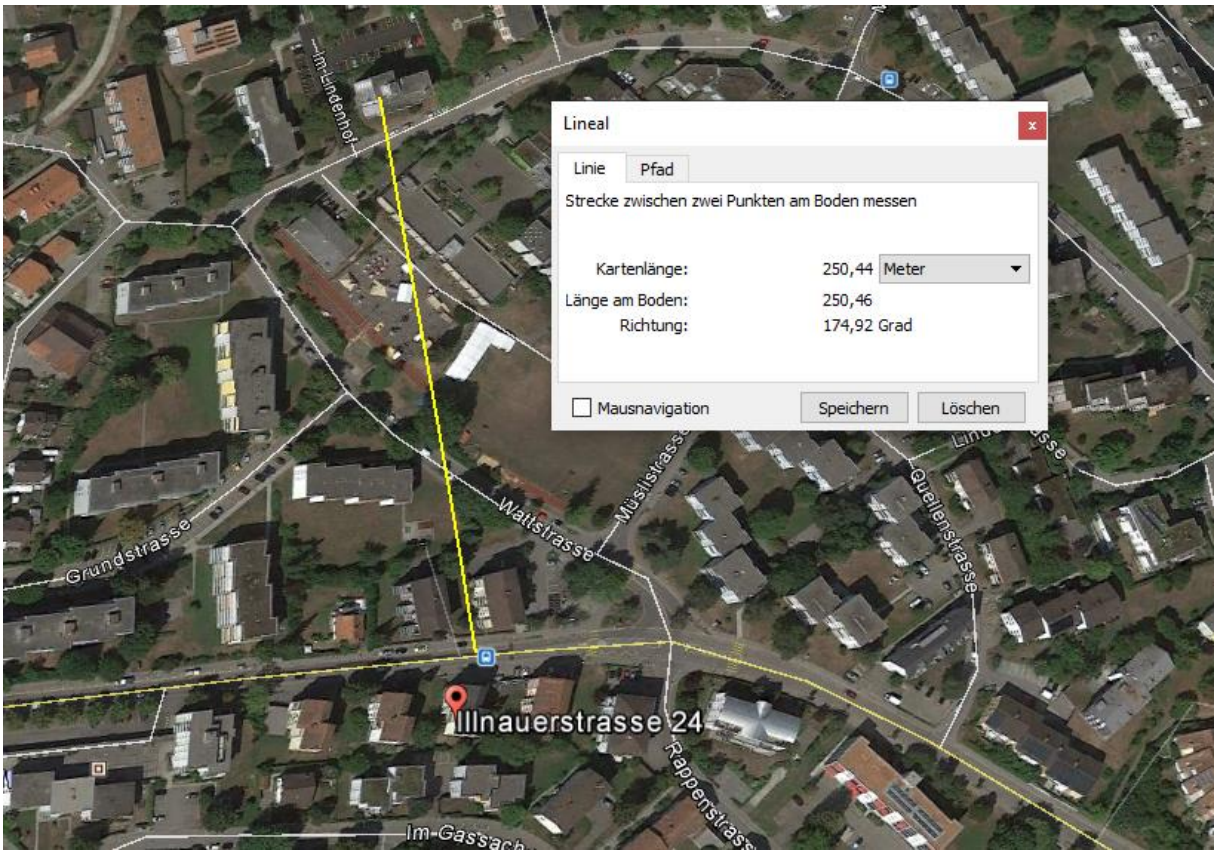
Lineal
Linie
Pfad
Strecke zwischen zwei Punkten am Boden messen
Kartenlänge: 250,44 Meter
Länge am Boden: 250,46
Richtung: 174,92 Grad
Mausnavigation
Speichern
Löschen
Im-Lindenhof
Grundstrasse
Wattstrasse
Müslistrasse
Quellenstrasse
Illnauerstrasse 24
Rappenstrass
Im-Gass'ach


Wattstrasse
Street View beenden

Illnauerstrasse 24 8307 Effretikon
Objekt-Information
Antennenstandorte 3G (UMTS)
Sendeleistung (ERP)
Mittel
2'694'695.000, 1'253'932.000
Antennenstandorte 4G (LTE)
Sendeleistung (ERP)
Gross
2'694'695.000, 1'253'932.000
Zeichnung
248.43 m
Profil erstellen
175.04° / 248.43 m

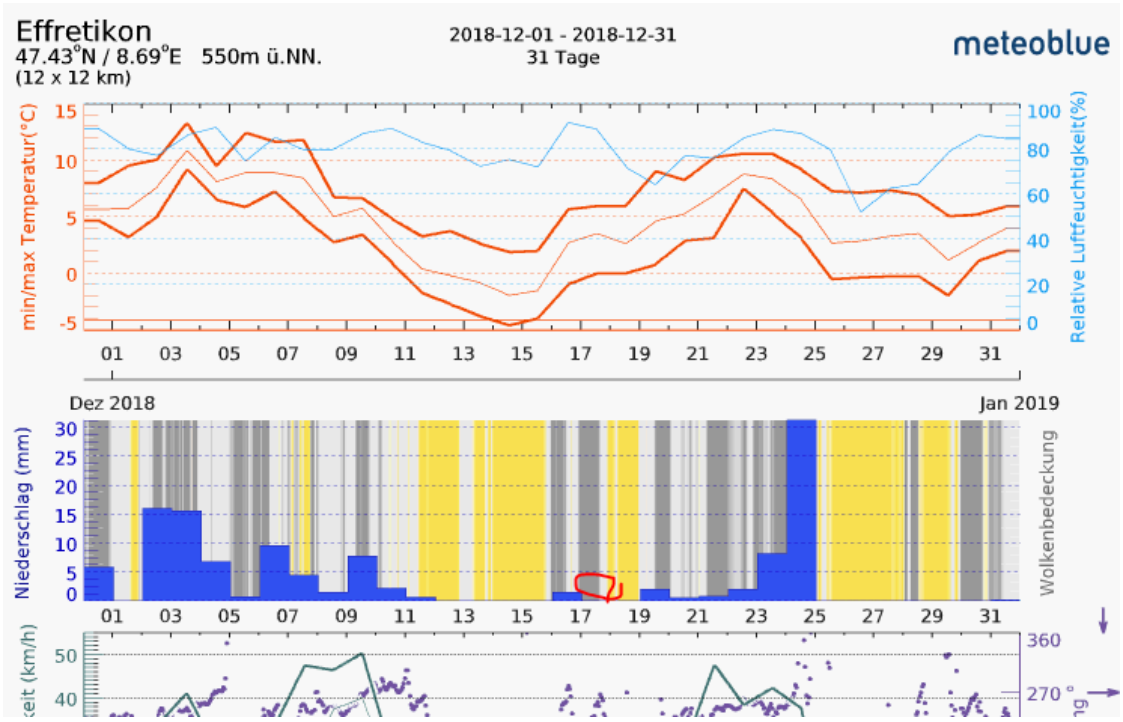
Effretikon
47.43°N / 8.69°E 550m ü.NN.
(12 x 12 km)
2018-12-01 - 2018-12-31
31 Tage
meteoblue
min/max Temperatur(°C)
Relative Luftfeuchtigkeit(%)
Dez 2018
Jan 2019
Niederschlag (mm)
Wolkenbedeckung