Seewen: Zwei Personen bei Kollision leicht verletzt

Am Dienstag, 31. Oktober 2017, ereignete sich kurz vor 11 Uhr auf der Bahnhofstrasse in Seewen ein Verkehrsunfall. Eine 89-jährige Autofahrerin geriet zu weit nach rechts und streifte den Trottoirrand und verlor die Beherrschung über ihr Fahrzeug. Dieses streifte in der Folge ein entgegenkommendes Auto, prallte auf dem linksseitigen Trottoir in eine Betonmauer überquerte die Fahrbahn erneut und kam rund 50 Meter weiter auf dem rechtsseitigen Trottoir zum Stillstand.

Sowohl die Unfallverursacherin als auch der 80-jährige Lenker des entgegenkommenden Autos wurden leicht verletzt. Der Rettungsdienst brachte beide in Spitalpflege.

https://www.sz.ch/behoerden/sicherheit-polizei/kantonspolizei/medienmitteilungen/medienmitteilungen.html/72-416-411-408-2612-2611/news/10667

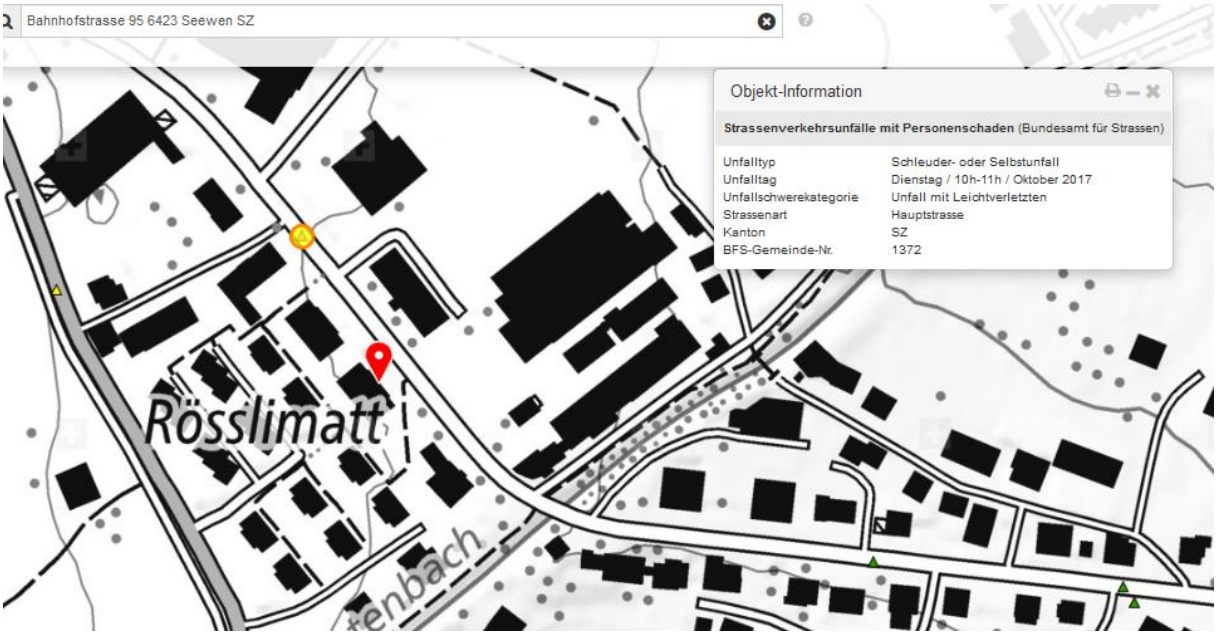

© 2018 Google
2 m
Bildaufnahmedatum: 11/2013 47°01'29.55" N 8°38'15.81" O Höhe

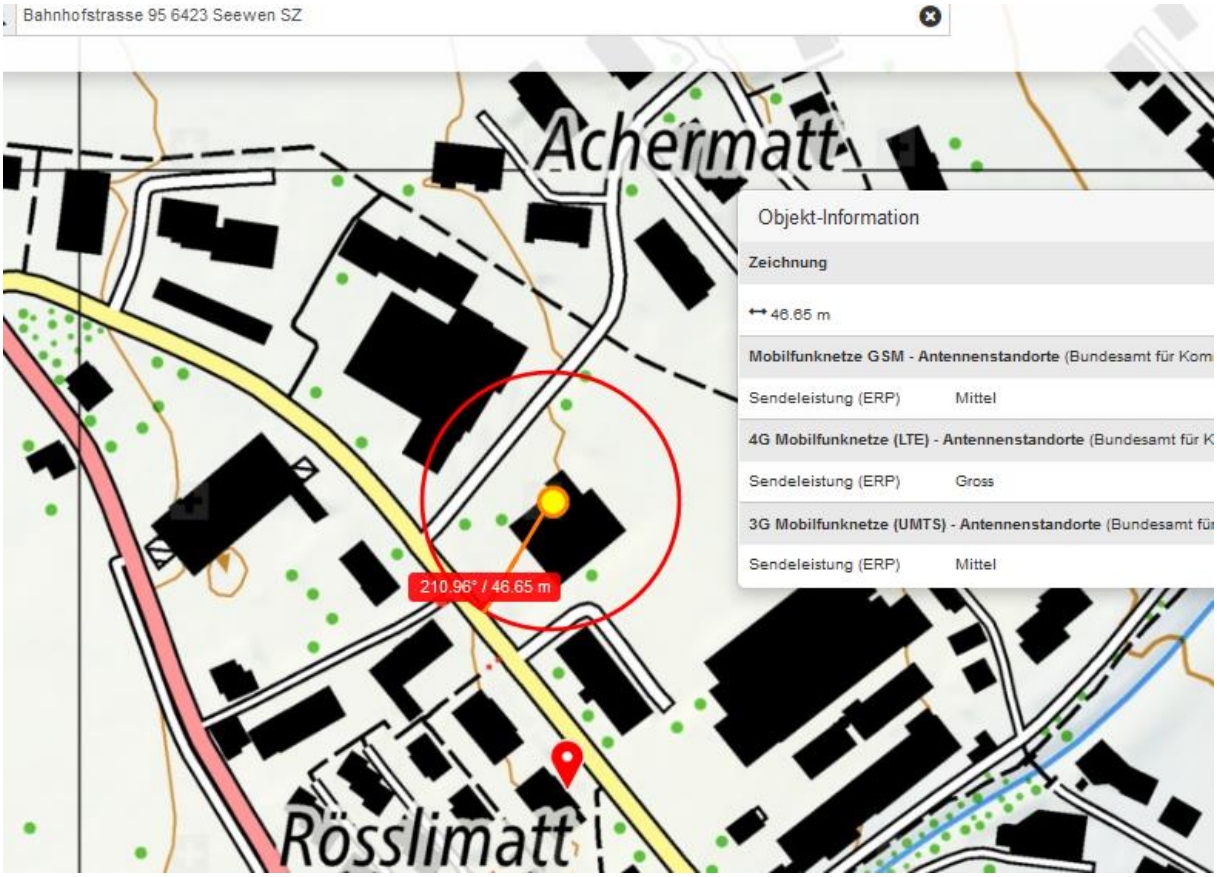
Bahnhofstrasse 95 6423 Seewen SZ
Achermatt
Objekt-Information
Zeichnung
46.65 m
Mobilfunknetze GSM - Antennenstandorte (Bundesamt für Kom
Sendeleistung (ERP) Mittel
4G Mobilfunknetze (LTE) - Antennenstandorte (Bundesamt für K
Sendeleistung (ERP) Gross
3G Mobilfunknetze (UMTS) - Antennenstandorte (Bundesamt für
Sendeleistung (ERP) Mittel
210.96° / 46.65 m
Rösslimatt

Guten Tag Herr Mynall

Beim in der Astra-Karte vermerkten Kollisionspunkt ist mir nicht schlüssig,, ob es die Endlage oder der Ort der ersten Fahrbahnabweichung nach rechts ist.

Aufgrund meiner spezielleren Sichtweise mit Elektrosmog als Mitverursacher würde ich hier eher auf die Endlage tippen.

Ich bitte Sie um die Ortsangabe der ersten Abweichung aufs Trottoir.

Mit bestem Dank und freundlichen Grüssen

Hansueli Stettler

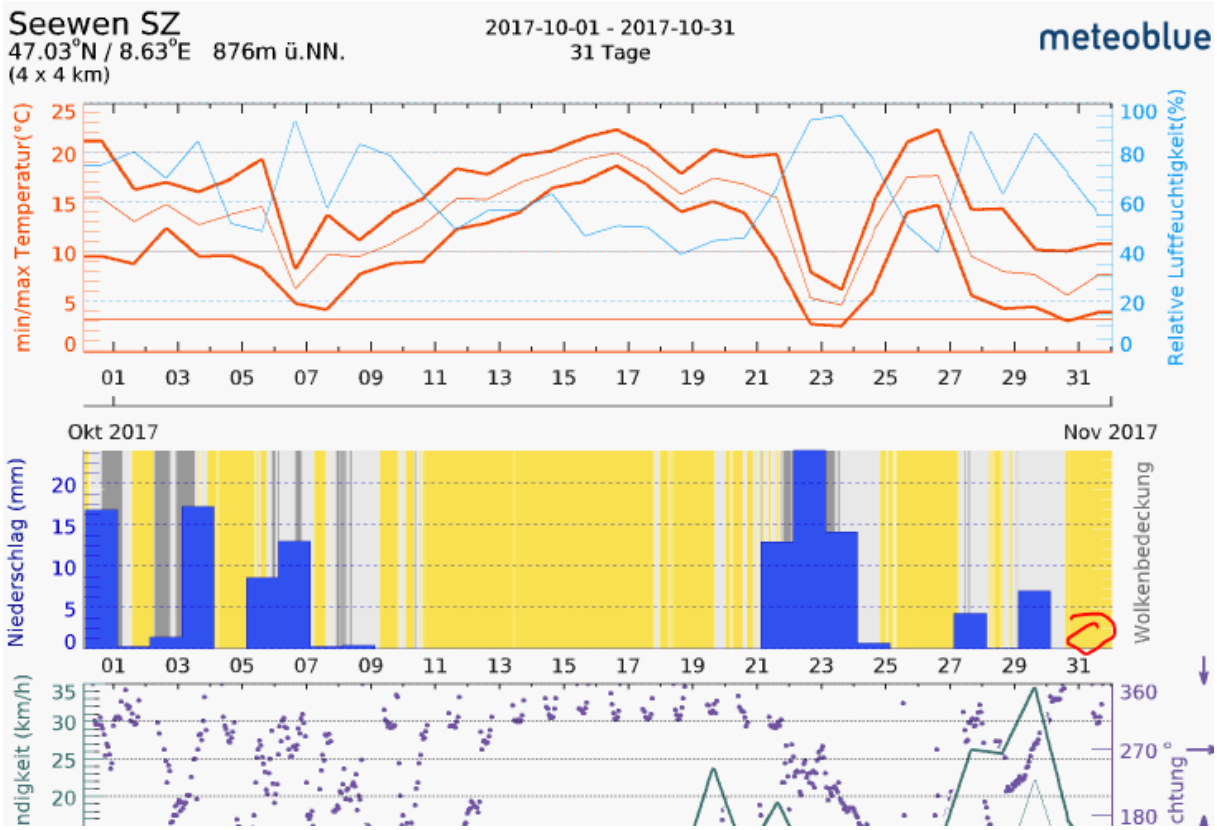
Seewen SZ
47.03°N / 8.63°E 876m ü.NN.
(4 x 4 km)
2017-10-01 - 2017-10-31
31 Tage
meteoblue
min/max Temperatur(°C)
Relative Luftfeuchtigkeit(%)
Okt 2017
Nov 2017
Niederschlag (mm)
Wolkenbedeckung

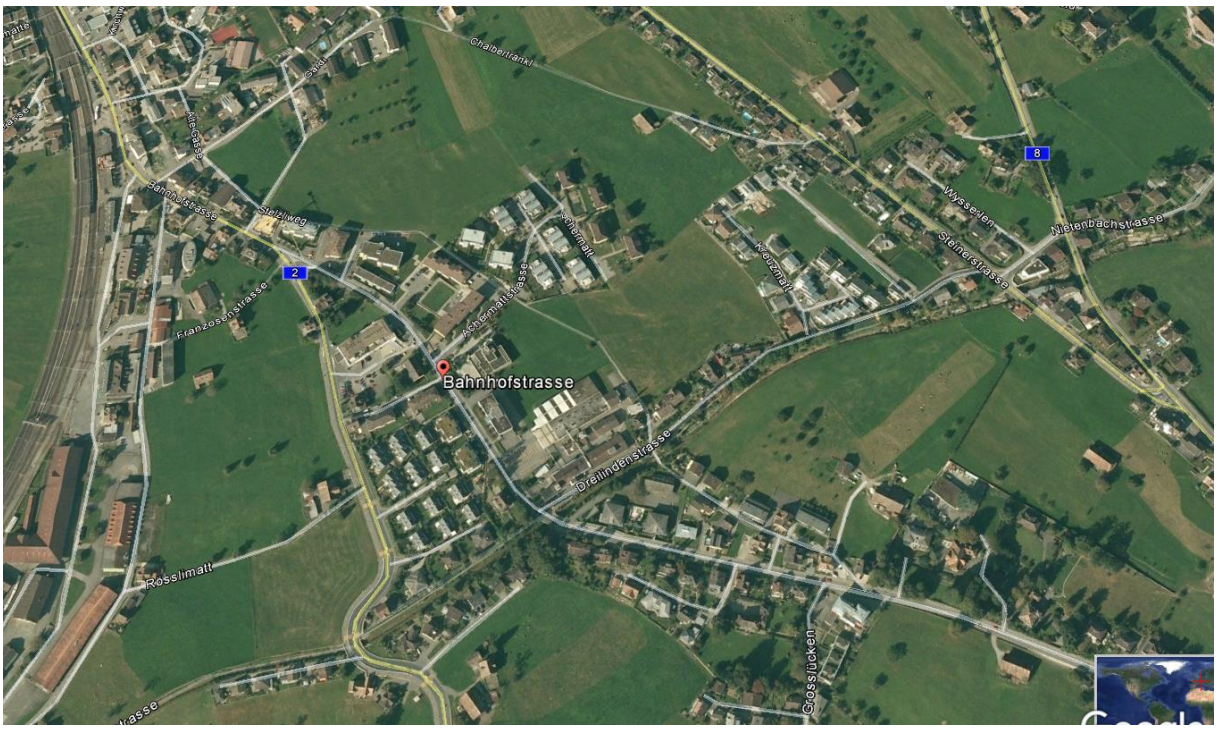
Bahnhofstrasse
Dreilindenstrasse
Rosslimatt
Grosslücken
Französenstrasse
Steinerstrasse
Nietenbachstrasse