Obergösgen: Autofahrer prallt in parkierte Fahrzeuge und stirbt – medizinisches Problem steht im Vordergrund

Auf der Schachenstrasse in Obergösgen hat am späten Donnerstagnachmittag ein Mann die Kontrolle über sein Auto verloren und ist vor einem Mehrfamilienhaus in zwei parkierte Fahrzeuge geprallt. Trotz Reanimationsmassnahmen starb der Autolenker an der Unfallstelle. Gemäss ersten Erkenntnissen steht als Ursache ein medizinisches Problem im Vordergrund.

Am Donnerstag, 20. Dezember 2018, gegen 16.30 Uhr, war ein Automobilist in Obergösgen auf der Schachenstrasse von Dulliken herkommend in Richtung Obergösgen Dorfzentrum unterwegs. Plötzlich verlor er die Kontrolle über sein Auto, kollidierte mit einer Stützmauer und fuhr dann rund 100 Meter über eine Wiese bevor er vor einem Mehrfamilienhaus in einen parkierten Lieferwagen und ein Auto prallte. Trotz unverzüglich eingeleiteten Reanimationsmassnahmen starb der Verunfallte an der Unfallstelle. Gemäss bisherigen Erkenntnissen steht als Ursache ein medizinisches Problem im Vordergrund.



Für Rückfragen: Bruno Gribi, Kommunikation und Medien, Telefon 032 627 71 12, medien@kapo.so.ch
Medienmeldungen unter www.polizei.so.ch, Bild/er mit Quellenangabe zur Veröffentlichung frei.
Folgen Sie uns auch auf

https://www.so.ch/fileadmin/internet/ddi/ddi-kapo/Medienmitteilungen/2018/12_Dezember/21-12-2018_Oberg%C3%B6sgen__Autofahrer_prallt_in_parkierte_Fahrzeuge_und_stirbt_-_medizinisches_Problem_steht_im_Vordergrund.pdf

Sehr geehrter Herr Gribi

Im Fall des «medizinischen Problem»-Unfalls von Obergösgen bin ich Ihnen dankbar um die Koordinate der Kollsion mit der Mauer und das Fahreralter.

Vielen Dank für Ihre Unterstützung und schöne Festtage!

Hansueli Stettler Bauökologie, Funkmesstechnik Lindenstrasse 132 9016 St. Gallen

Guten Tag Herr Stettler

Wir haben ihr Mail erhalten.

Zum Alter des Lenkers machen wir keine genauen Angaben, der Mann war Mitte 60.

Für die Erhebung der Koordinaten bitten wir sie, sich an das Bundesamt für Strassen zu wenden.

https://www.astra.admin.ch/astra/de/home.html

Danke für ihr Verständnis. Freundliche Grüsse Thalia Mosimann Mediensprecherin

Verbundsteinplatz, Waldrand mit Flusslauf, flache, die ursprüngliche Fahrrichtung nur leicht nach links abweisende Kollision, mit ca. 90cm hoher Mauer auf der rechten Seite. Rotes FZ steht wahrscheinlich auf Platz 20, 22, 23 oder 29, 30, 32, 33

Fahrzeug mit steiler Heckscheibe: Einfluss vom Sender neben Bahndamm sicher



Problem entsteht Höhe Schachenstrasse 44 und 45

45
44
Street View
© 2018 Google
Google Ea
Bildaufnahmedatum: 8/2013 47°21'23.47" N 7°57'19.01" O Höhe 397 m Sichthöhe

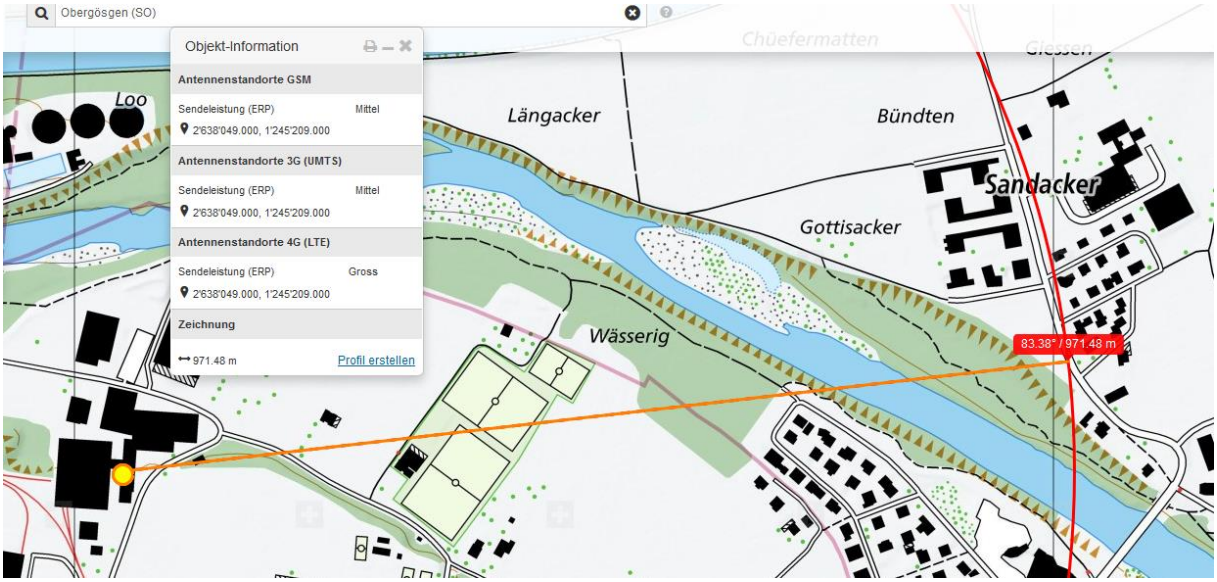
Obergösgen (SO)
Objekt-Information
Antennenstandorte GSM
Sendeleistung (ERP) Mittel
2'638'049.000, 1'245'209.000
Antennenstandorte 3G (UMTS)
Sendeleistung (ERP) Mittel
2'638'049.000, 1'245'209.000
Antennenstandorte 4G (LTE)
Sendeleistung (ERP) Gross
2'638'049.000, 1'245'209.000
Zeichnung
971.48 m
Profil erstellen
Chüefermatten
Giessen
Loo
Längacker
Bündten
Sandacker
Gottisacker
Wässerig
83.38° / 971.48 m

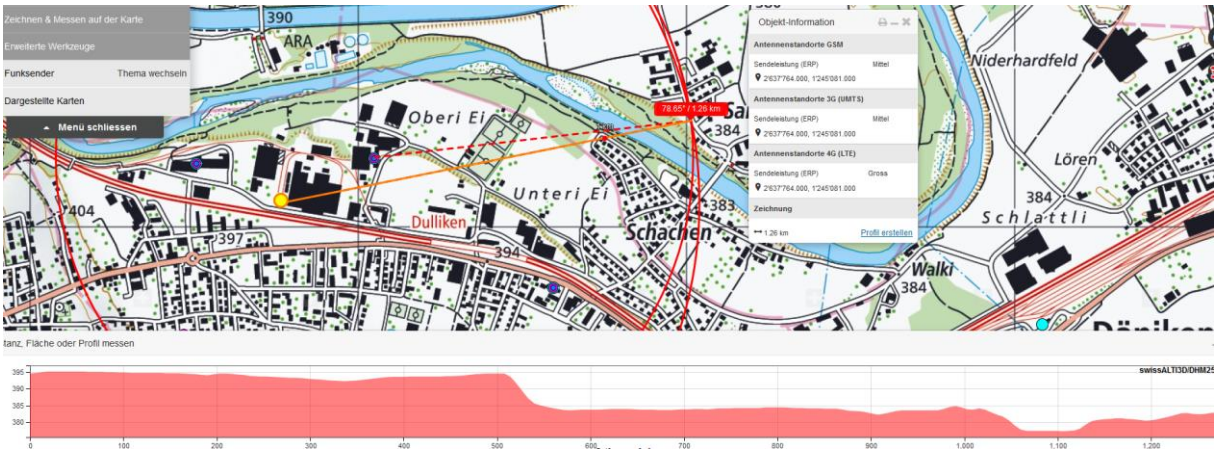

4 Sender im Areal, die durch den laublosen lockeren Wald einstrahlen.

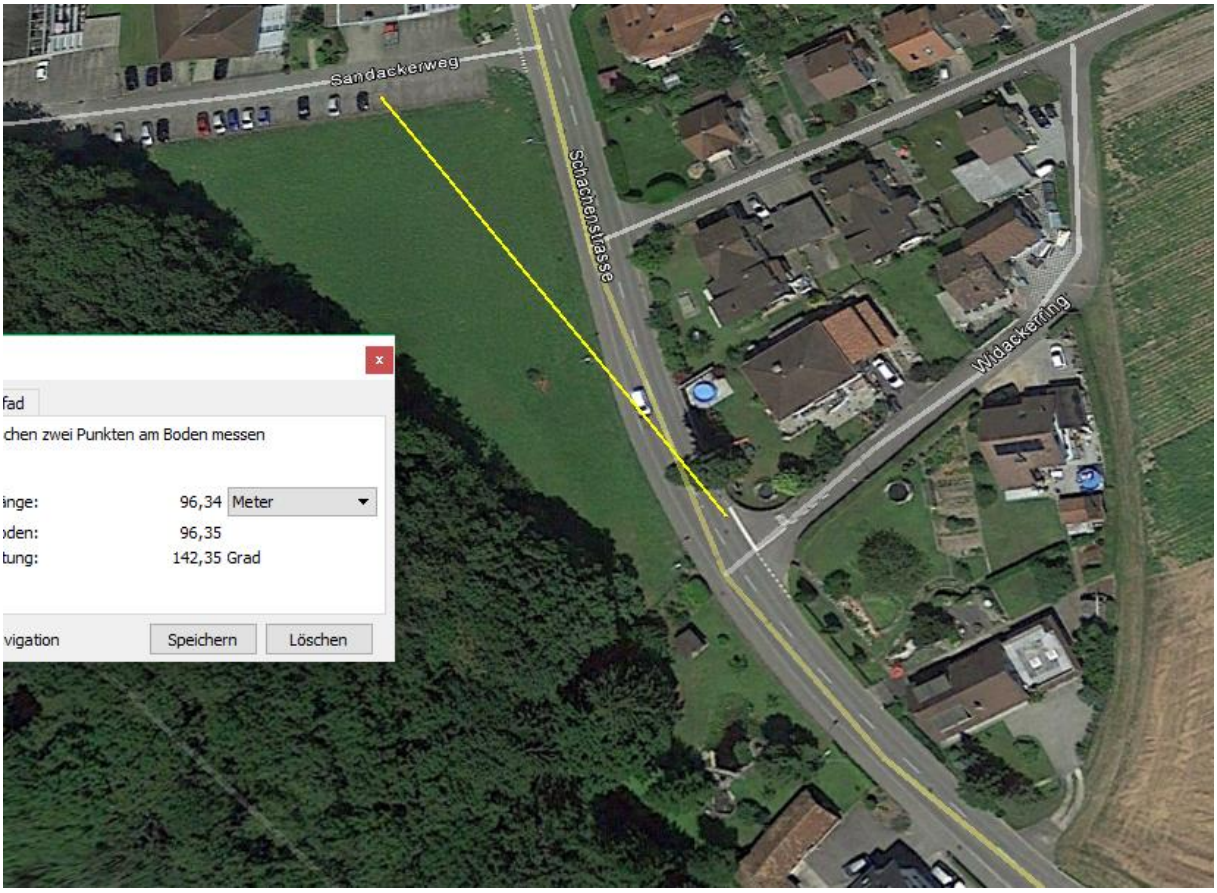

Einzige Mauer mit dem möglichen Effekt auf die Fahrstrecke ist an der gerundeten Einfahrt des Widackerrings.

Relevanter Sender am Bahndamm, südlich


Street View beenden

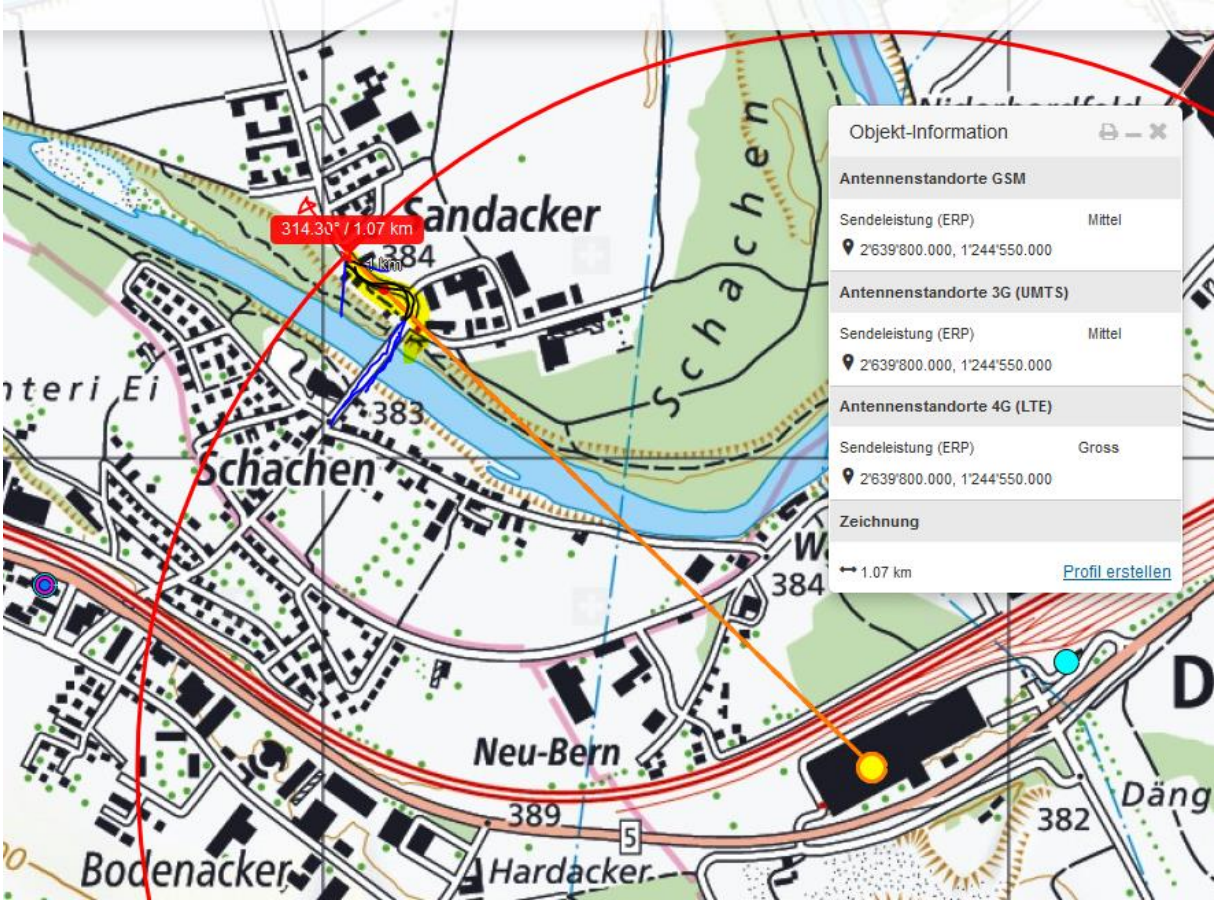
Objekt-Information
Antennenstandorte GSM
Sendeleistung (ERP) Mittel
2'639'800.000, 1'244'550.000
Antennenstandorte 3G (UMTS)
Sendeleistung (ERP) Mittel
2'639'800.000, 1'244'550.000
Antennenstandorte 4G (LTE)
Sendeleistung (ERP) Gross
2'639'800.000, 1'244'550.000
Zeichnung
1.07 km
Profil erstellen
314.30° / 1.07 km
Sandacker
384
383
Schachen
Neu-Bern
389
382
5
Bodenacker
Hardacker

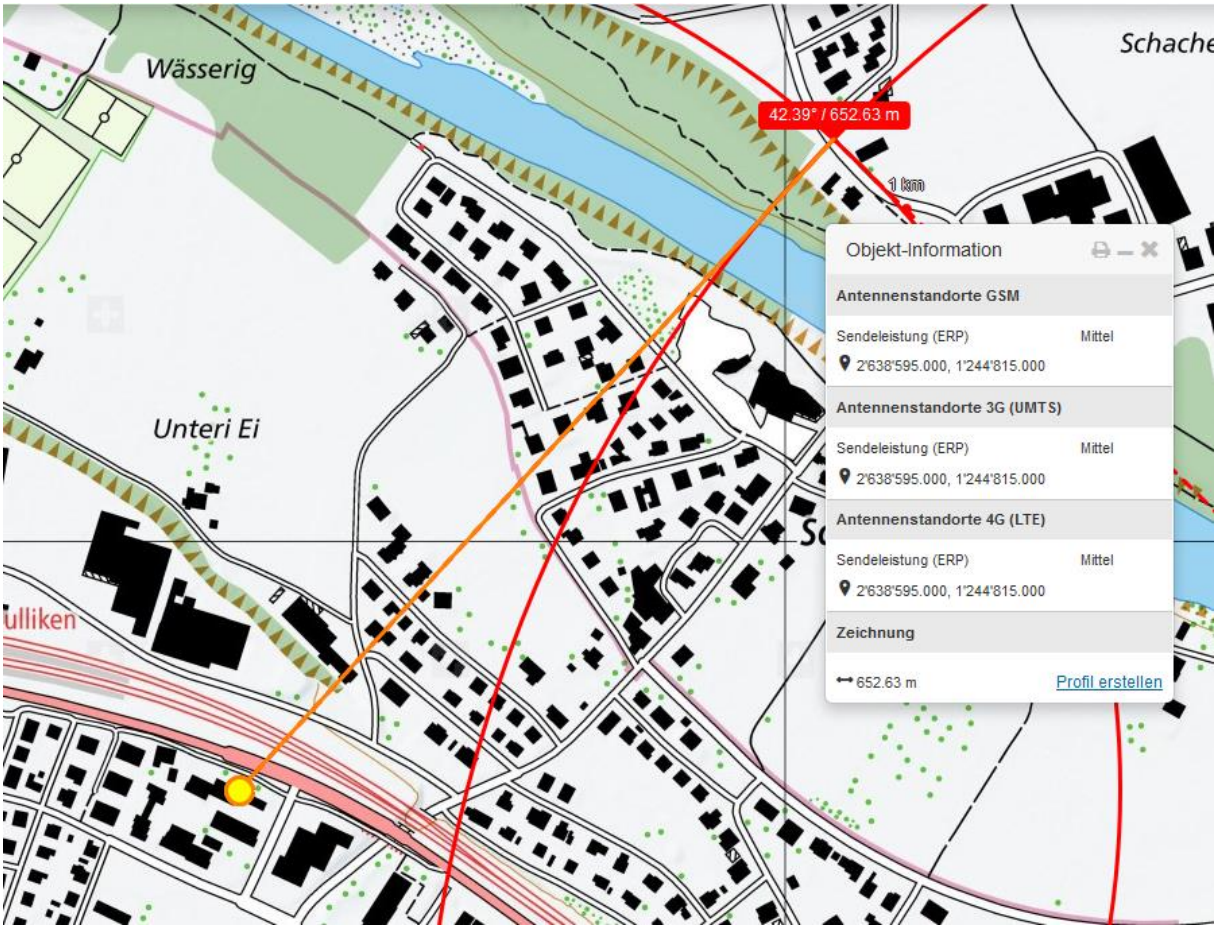

Der Sender weist eine SR ca 340° auf, die Richtung ist noch im Hauptfeld, die Höhe reicht um den Laubfreien Wald zu durchstrahlen, Effekt links, hoch, durch senkrecht stehende Scheibe

Ein Todesfall aus Dulliken am 20.12., JG 54. Fahrt vermutlich unter Bahn / Transportleitung.

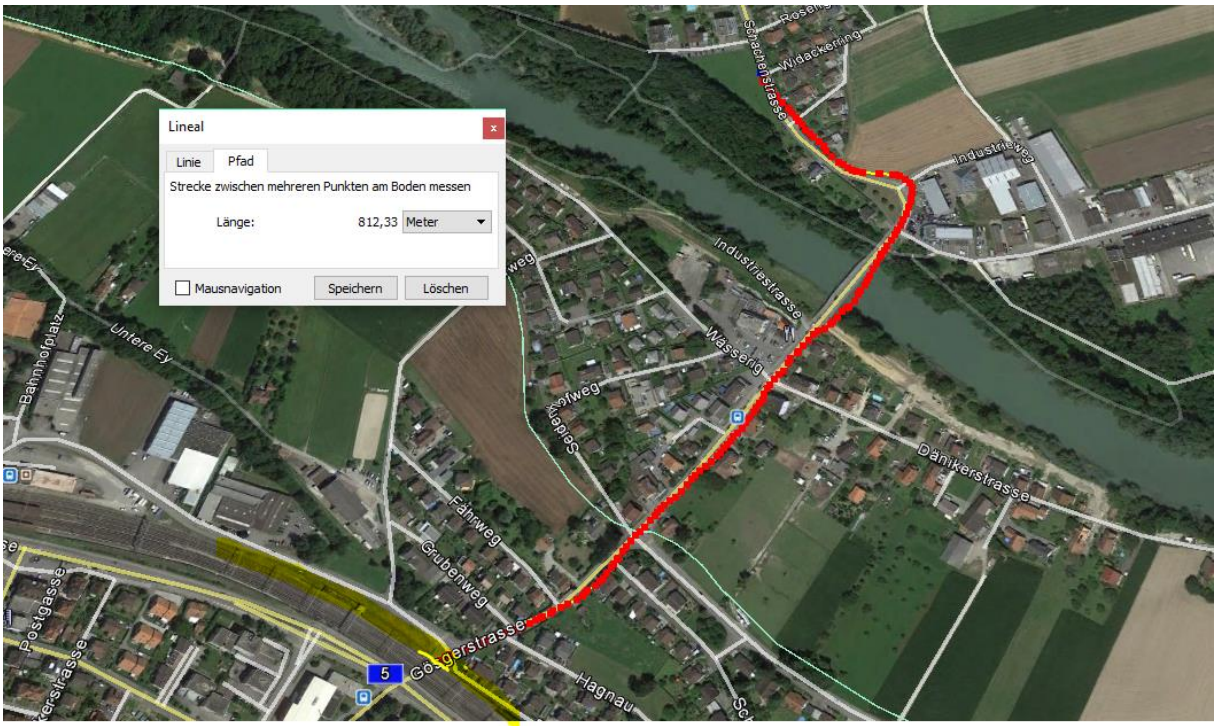

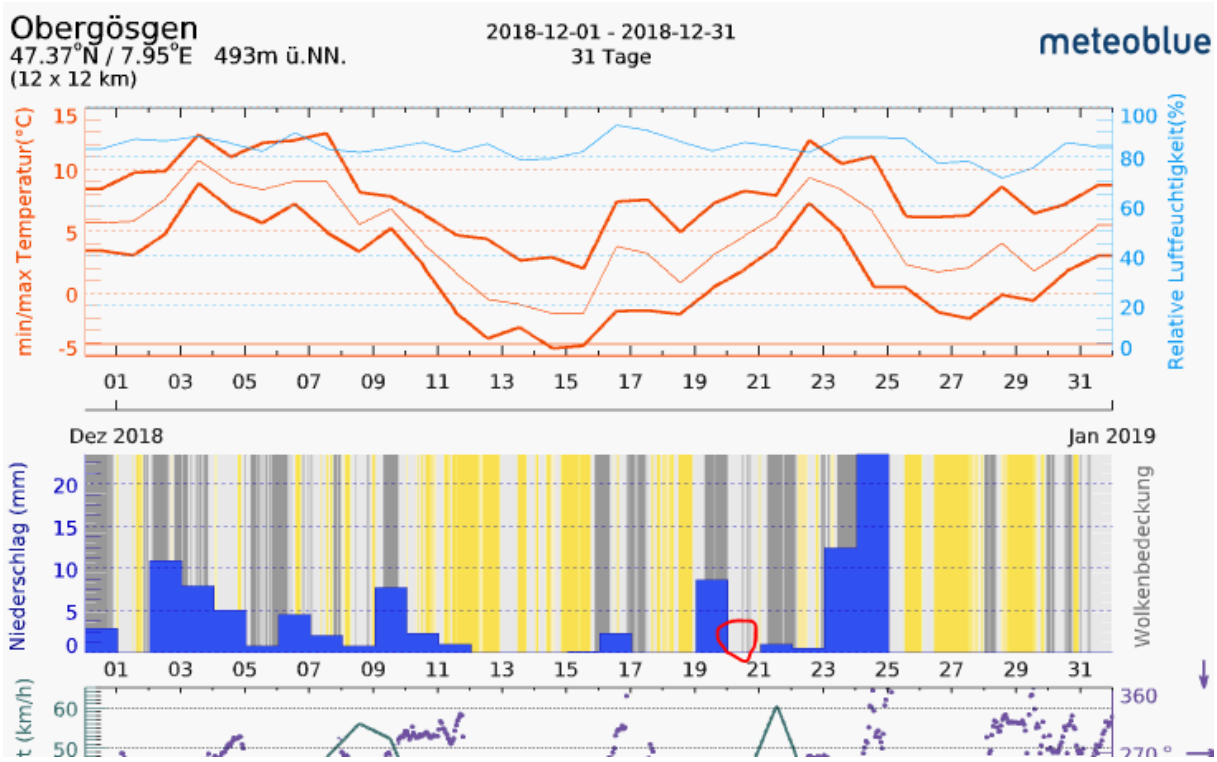

F-Ch. K. 1954-1018