# Schaffhausen: Frontalkollision zwischen Lastwagen und Personenwagen auf der J15

(StASH/SHPol) Am Montagnachmittag/Silvester (31.12.2018) hat sich eine Frontalkollision zwischen einem Lastwagen und einem Personenwagen auf der J15 zwischen Schaffhausen und Thayngen ereignet. Dabei erlitt die beteiligte Lenkerin des Personenwagens unbestimmte Verletzungen. Der Unfallhergang ist Gegenstand laufender Ermittlungen. Die Schaffhauser Polizei sucht Zeugen zu diesem Verkehrsunfall.

Um 12:31 Uhr am Montagnachmittag/Silvester (31.12.2018) fuhr eine 32-jährige Autolenkerin von der Stadt Schaffhausen auf der J15 in Richtung Thayngen. Ca. 200 Meter vor dem Rastplatz Moos geriet die Personenwagenlenkerin aus unbekannten Gründen auf die Gegenfahrbahn und kollidierte dort frontal mit einem entgegenkommenden Lastwagen, der von einem 59-jährigen Mann gelenkt wurde.

Bei der Frontalkollision erlitt die die Autolenkerin unbestimmte Verletzungen und musste durch die ausgerückte Ambulanz in ein Spital überführt werden. Der Chauffeur des Lastwagens blieb unverletzt.

Am verunfallten Personenwagen entstand Totalschaden, wobei der Lastwagen an der Front beschädigt wurde. Die Unfallfahrzeuge mussten durch private Abschleppdienste abtransportiert werden.

Der Unfallhergang ist Gegenstand laufender Ermittlungen.

Aufgrund der Unfallaufnahme und Reinigungsarbeiten wurde die Autostrasse J15 von der Schaffhauser Polizei und der Feuerwehr der Stadt Schaffhausen für Rund 4 Stunden gesperrt. Eine Umleitung wurde signalisiert.

Bei diesem Verkehrsunfall standen 29 Einsatzkräfte der Feuerwehr, Polizei sowie des Rettungsdienstes im Einsatz.

http://www.shpol.ch/News.84.0.html?&tx_ttnews%5Btt_news%5D=4829&cHash=b2a95ee17e3aa55a6a6e1e4cda4b4256

Stationswagen, Einfluss von hinten gross.

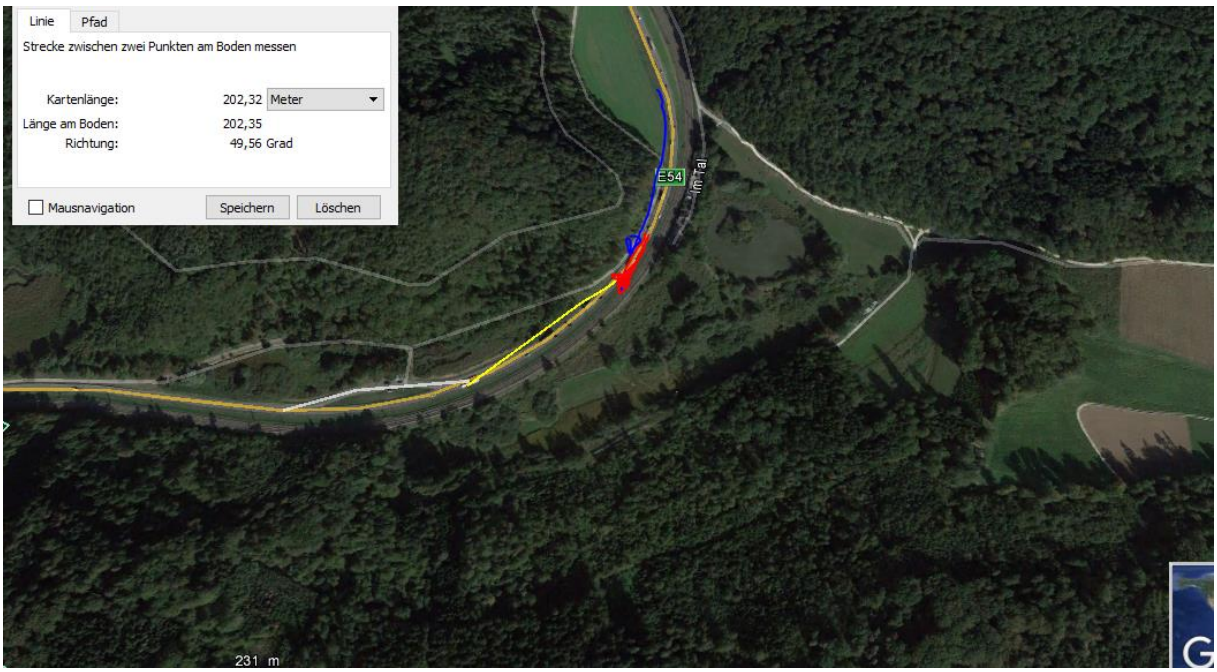

Street View beenden
2 m
© 2019 Google
Google Earth
47°44'17.75" N 8°41'31.22" O Höhe 452 m sichthöhe 438 m

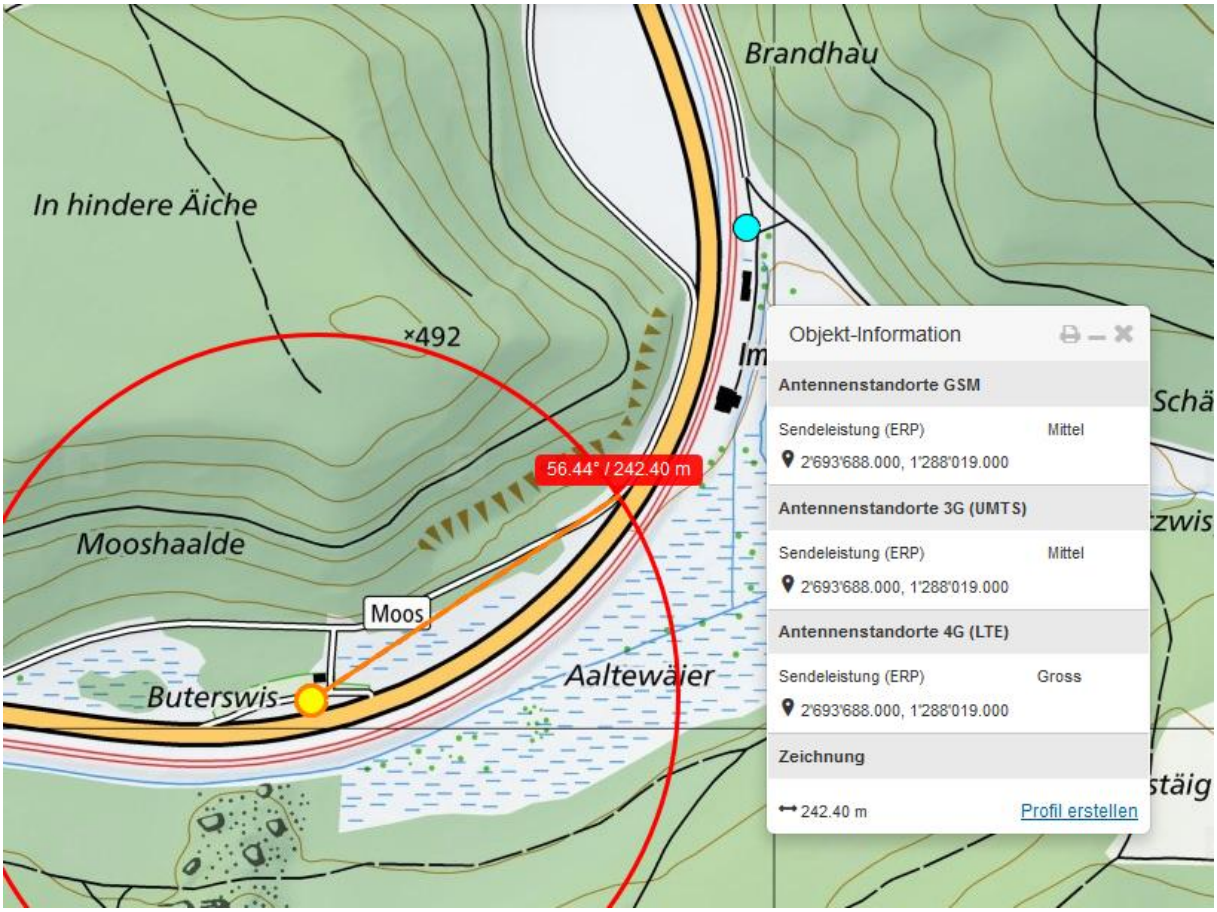
Brandhau
In hindere Äiche
×492
56.44° / 242.40 m
Mooshaalde
Moos
Buterswis
Aaltewäier
Objekt-Information
Antennenstandorte GSM
Sendeleistung (ERP) Mittel
2'693'688.000, 1'288'019.000
Antennenstandorte 3G (UMTS)
Sendeleistung (ERP) Mittel
2'693'688.000, 1'288'019.000
Antennenstandorte 4G (LTE)
Sendeleistung (ERP) Gross
2'693'688.000, 1'288'019.000
Zeichnung
242.40 m
Profil erstellen

Ort Thayngen (SH) - Thayngen
×492
Im Tal
429
Moos
201.93° / 171.40 m
56.44° / 242.40 m
Objekt-Information
Antennenstandorte GSM
Sendeleistung (ERP)
Mittel
2'693'981.000, 1'288'337.000
Zeichnung
171.40 m
Profil erstellen

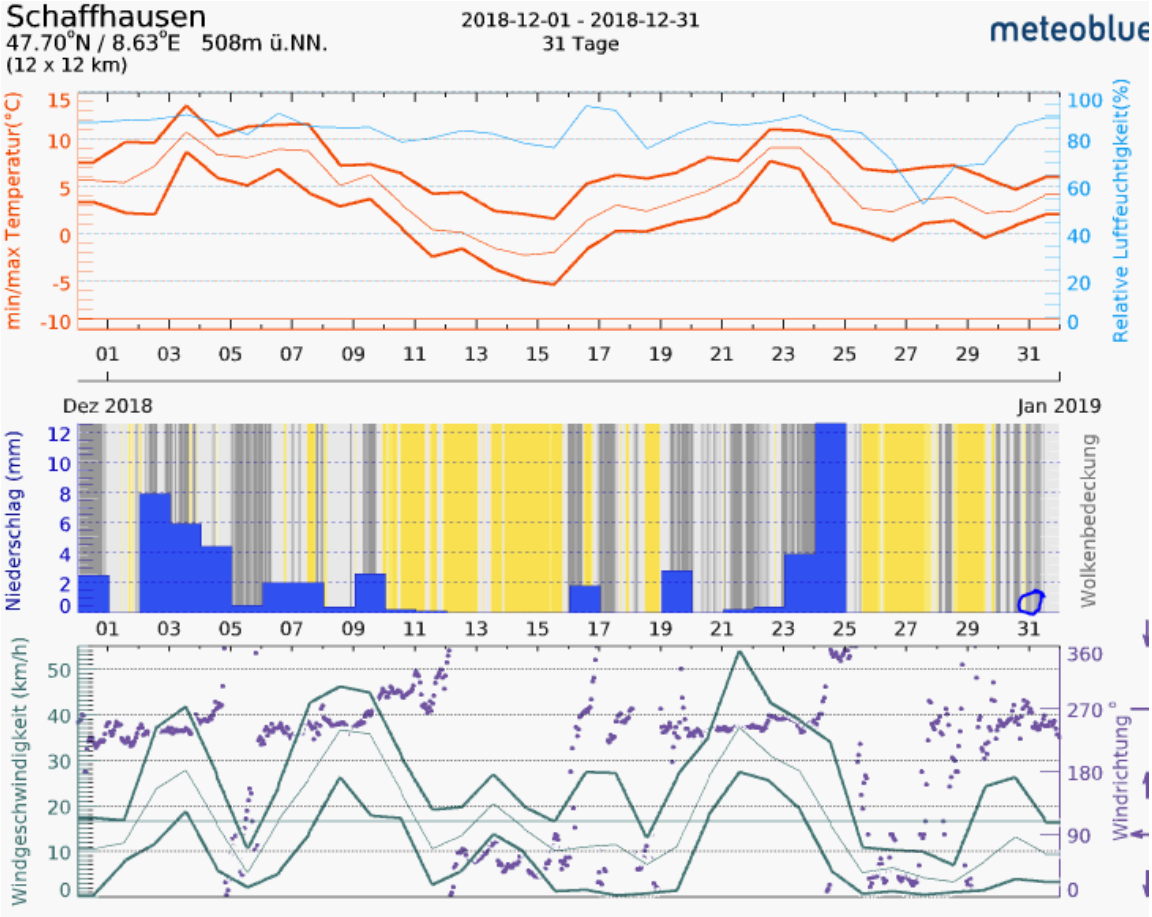
Schaffhausen
47.70°N / 8.63°E 508m ü.NN.
(12 x 12 km)
2018-12-01 - 2018-12-31
31 Tage
meteoblue
min/max Temperatur(°C)
Relative Luftfeuchtigkeit(%)
Dez 2018
Jan 2019
Niederschlag (mm)
Wolkenbedeckung
Windgeschwindigkeit (km/h)
Windrichtung °