Würenlos/A1: Gegen Mittelleitplanke geprallt – Auto überschlug sich

Ein Automobilist verursachte gestern Mittag einen Selbstunfall, wobei sich sein Auto überschlug und auf der Seite liegend zum Stillstand kam. Der 31-jährige Zürcher dürfte am Steuer eingenickt sein. Die Kantonspolizei nahm ihm den Führerausweis umgehend ab.

Ein 31-jähriger Schweizer fuhr gestern Dienstag, 24. Januar 2017, kurz vor 12.00 Uhr auf der Autobahn A1, Fahrbahn Zürich von Baden Richtung Dietikon. Auf Höhe Gemeindegebiet Würenlos verursachte der Suzuki-Fahrer aus dem Kanton Zürich einen Selbstunfall. Er geriet mit seinem Auto nach links, prallte in die Mittelleitplanke, worauf dieses über die Fahrstreifen nach rechts schleuderte und sich überschlug.

Der Autofahrer wurde beim Unfall verletzt und musste durch die Ambulanzbesatzung ins Spital geführt werden. Die Kantonspolizei nahm dem Unfallfahrer den Führerausweis vorläufig ab. Gemäss ersten polizeilichen Erkenntnissen dürfte er am Steuer eingeschlafen sein. Der Sachschaden wird auf zirka 20'000 Franken geschätzt

https://www.ag.ch/de/weiteres/aktuelles/medienportal/medienmitteilung_kapo/medienmitteilungen_kapo/medienmitteilungen_kapo_details_71360.jsp

MAERSK
© 2017 Google
© 2009 GeoBasis-DE/BKG
© 2016 Google

© 2017 Google
© 2009 GeoBasis-DE/BKG
© 2016 Google
Google Ea

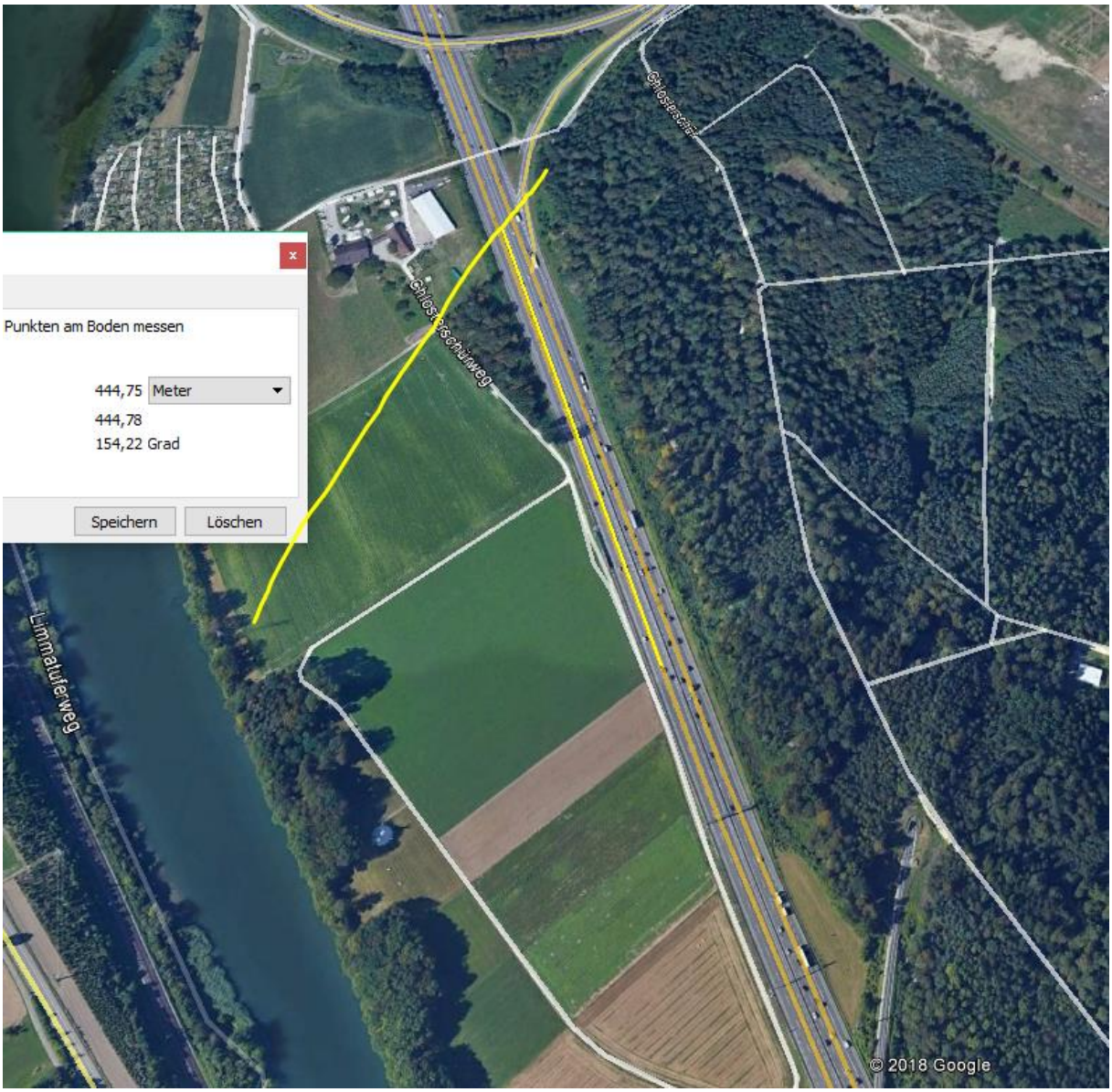
Punkten am Boden messen
444,75 Meter
444,78
154,22 Grad
Speichern
Löschen
Schlosseschleuseweg
Limmaluferweg
© 2018 Google

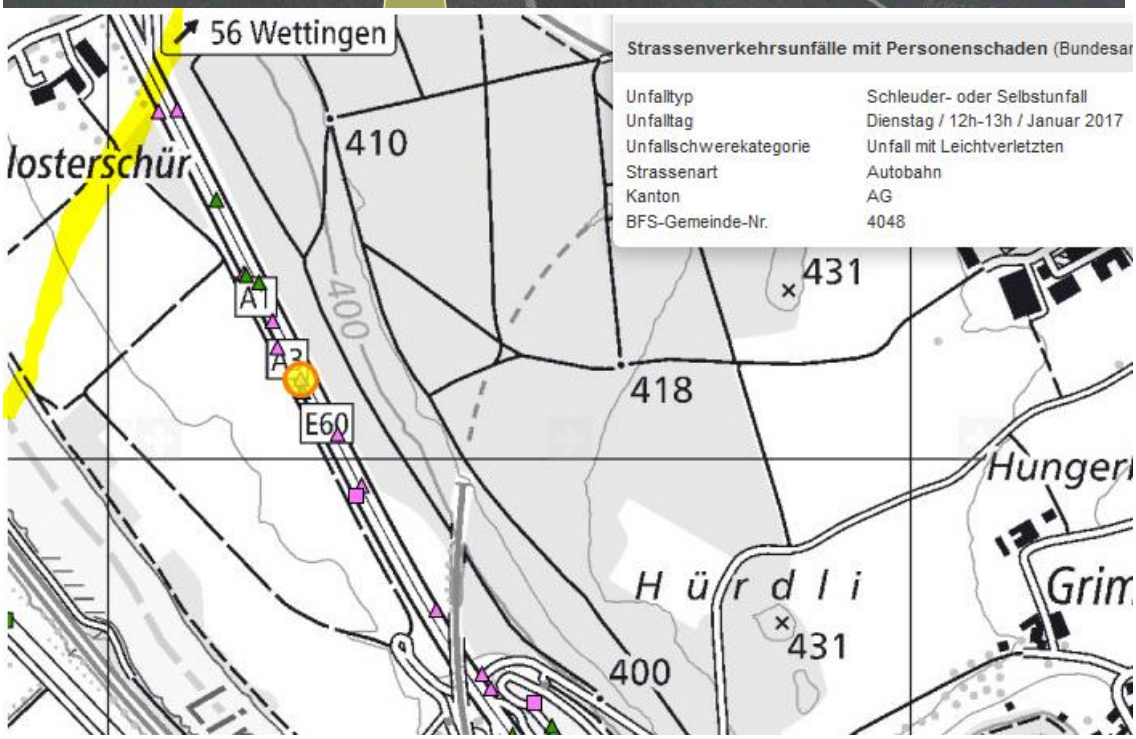
56 Wettingen
Strassenverkehrsunfälle mit Personenschaden (Bundesar
Unfalltyp Schleuder- oder Selbstunfall
Unfalltag Dienstag / 12h-13h / Januar 2017
Unfallschwerekategorie Unfall mit Leichtverletzten
Strassenart Autobahn
Kanton AG
BFS-Gemeinde-Nr. 4048
410
400
431
418
A1
A3
E60
Hürdli
431
400

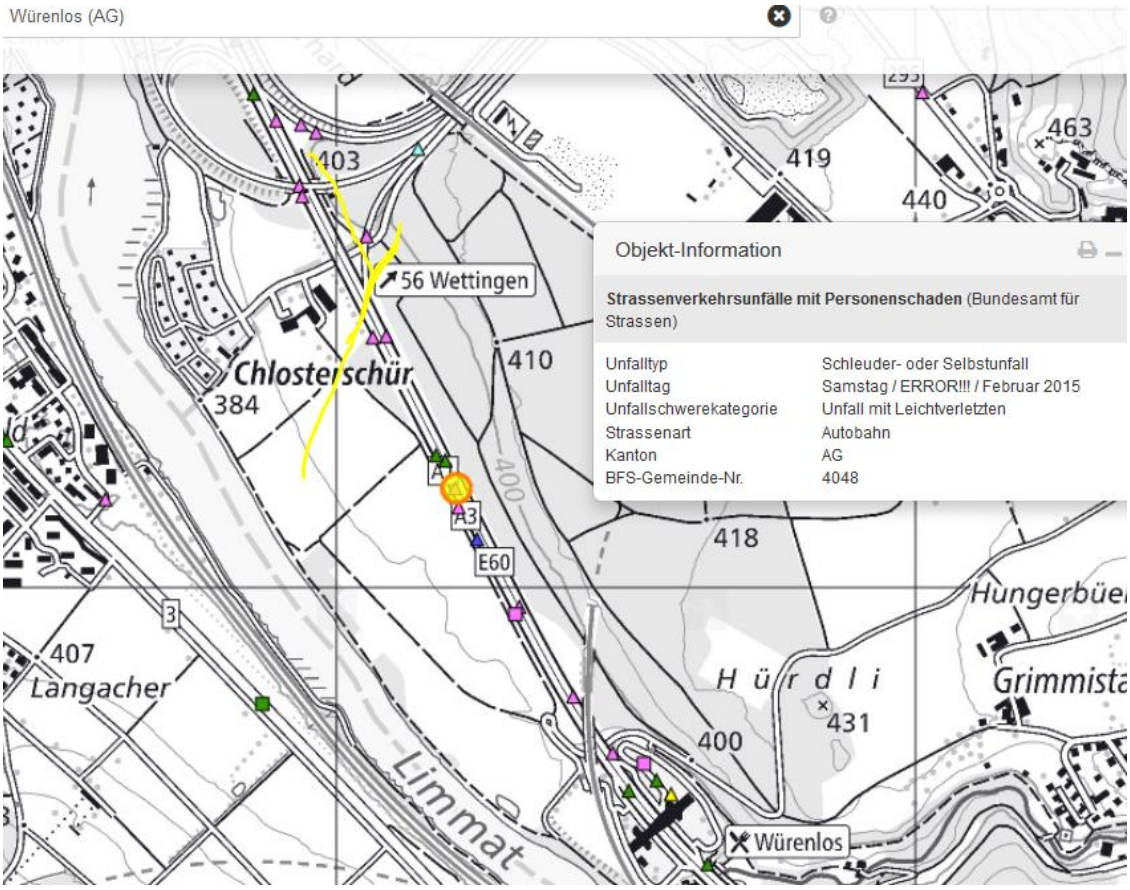
Würenlos (AG)
Objekt-Information
Strassenverkehrsunfälle mit Personenschaden (Bundesamt für Strassen)
Unfalltyp Schleuder- oder Selbstunfall
Unfalltag Samstag / ERROR!!! / Februar 2015
Unfallschwerekategorie Unfall mit Leichtverletzten
Strassenart Autobahn
Kanton AG
BFS-Gemeinde-Nr. 4048
56 Wettingen
Chlosterschür
Langacher
Hürdli
Hungerbüel
Grimmista
Limmat
Würenlos
E60
A3
403
419
440
463
410
384
400
418
431
407

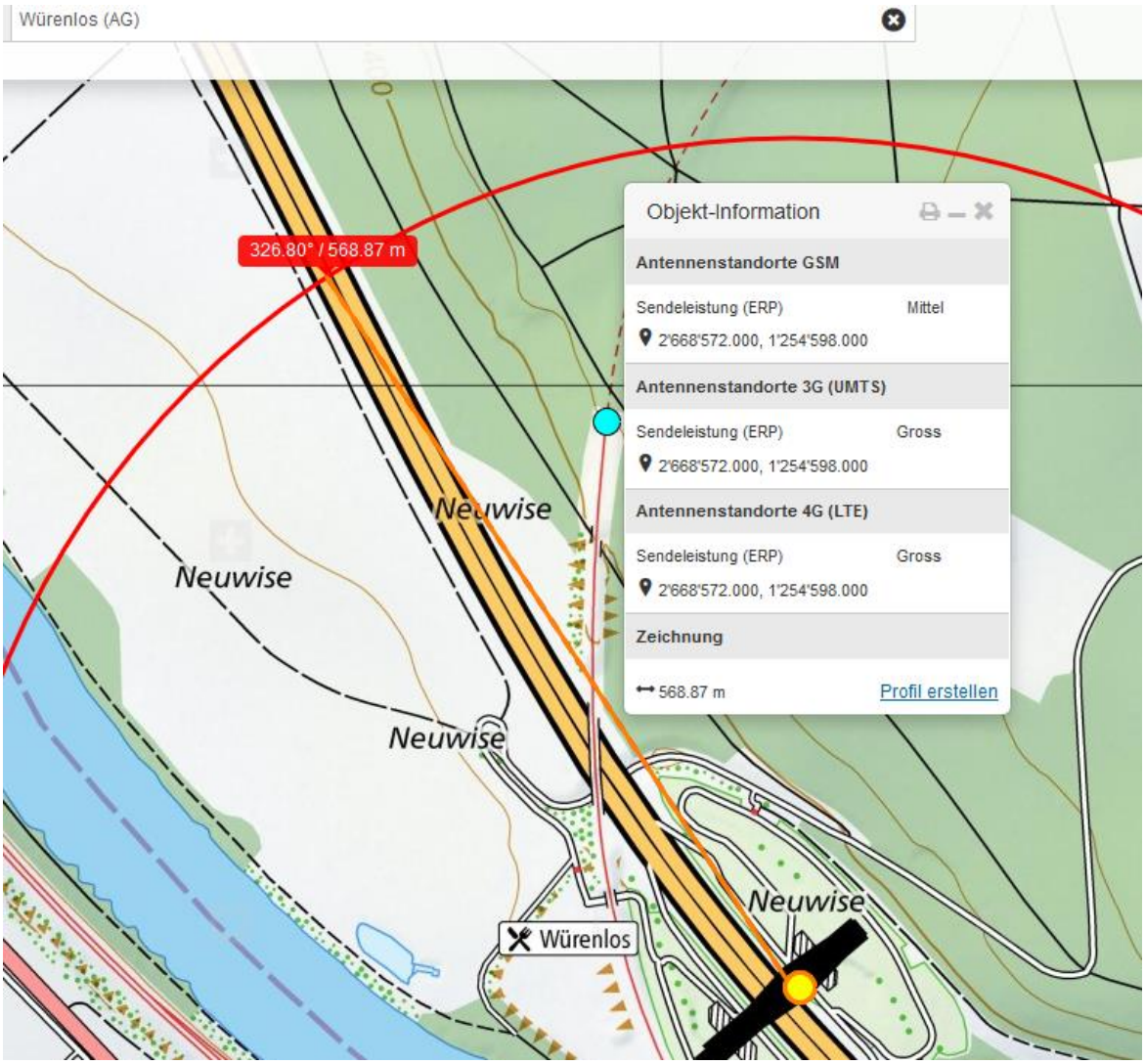
Würenlos (AG)
326.80° / 568.87 m
Objekt-Information
Antennenstandorte GSM
Sendeleistung (ERP) Mittel
2'668'572.000, 1'254'598.000
Antennenstandorte 3G (UMTS)
Sendeleistung (ERP) Gross
2'668'572.000, 1'254'598.000
Antennenstandorte 4G (LTE)
Sendeleistung (ERP) Gross
2'668'572.000, 1'254'598.000
Zeichnung
568.87 m
Profil erstellen
Neuwise
Neuwise
Neuwise
Neuwise
Würenlos

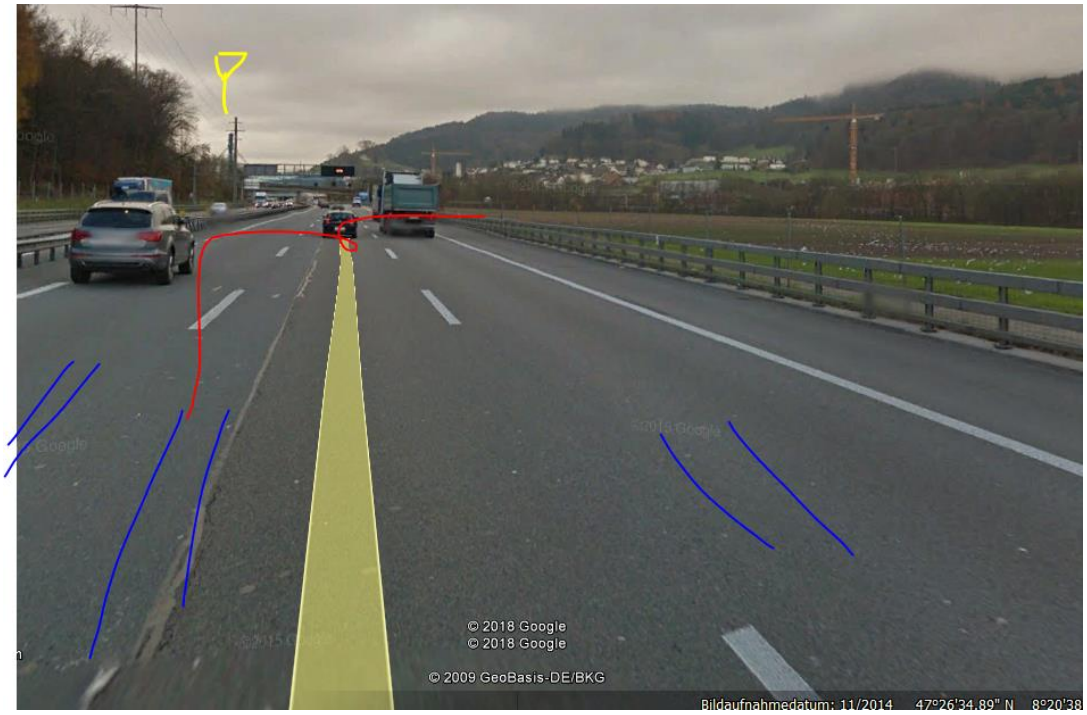
© 2018 Google
© 2018 Google
© 2009 GeoBasis-DE/BKG
Bildaufnahmedatum: 11/2014 47°26'34.89" N 8°20'38