Basel BS – Autolenker fährt in Baum

Mittwoch, 13.02.2019, 1915 Uhr, kam es an der Fasanenstrasse Höhe Liegenschaft 126 zu einem Selbstunfall mit einem Personenwagen, welcher in einen dortigen Baum fuhr.

Eine Atem- Alkoholprobe beim Lenker verlief negativ. Die Ursache ist noch nicht restlos geklärt.
Personen, welche Angaben zum Unfallhergang machen können, werden gebeten sich bei der Verkehrspolizei, Tel. 061 699 12 12 oder über KapoVrk.VLZ@jsd.bs.ch zu melden.

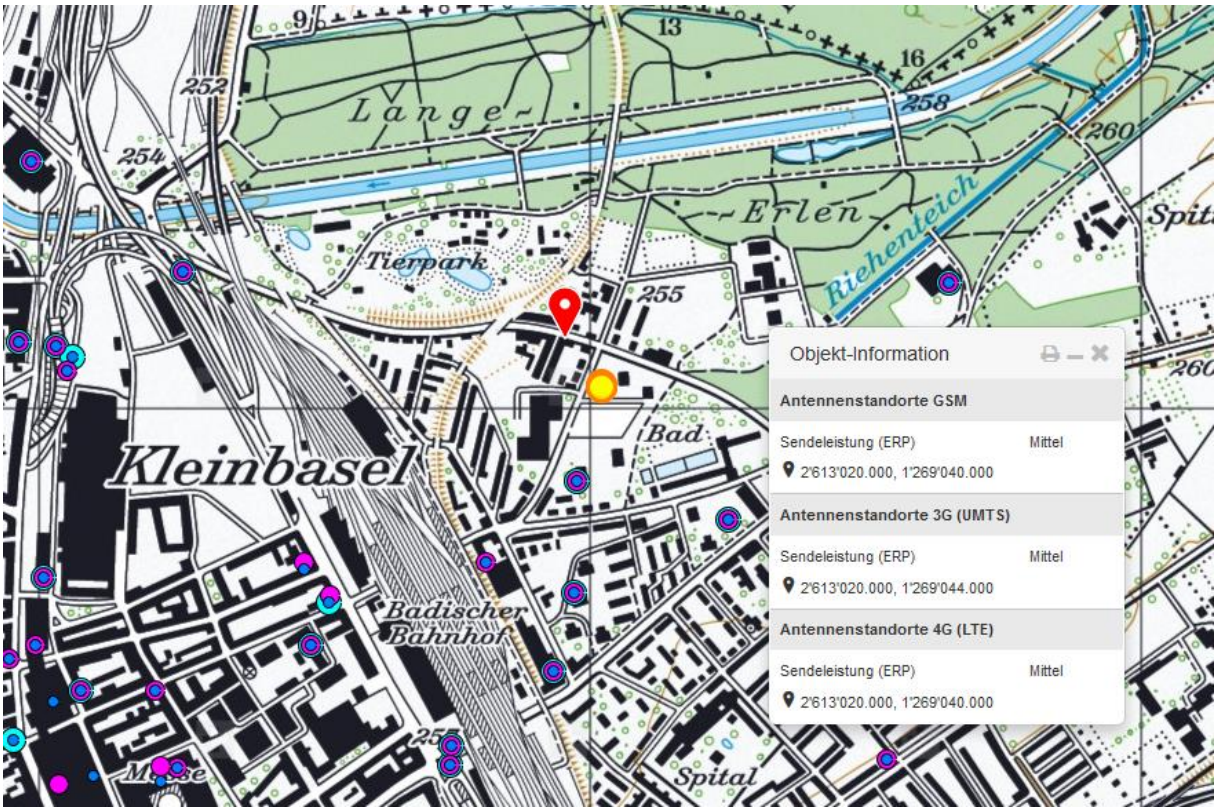

Aufgrund des Beschriebs sind beide Anfahrstrecken denkbar, sowohl von Westen wie oben dargestellt, oder von Osten.

Die Polizei Basel-Stadt macht keine Richtungsangaben, Altersangaben und gibt auf Anfragen keine Auskünfte. Aufgrund der Spuren am Baum müsste sich dies an Ort feststellenlassen. Darum Telefonat an Bewohner der Fasanenstrasse 126:

- Herfahrt von Wiese, Schaden auf der Westseite des Baumes.
- - Im Auto zwei Junge um oder unter 20.

Durch die Lücke rechts strahlen die beiden Sender ein, sicher etwas weiter zurück auch reflektiert an den neuen grossflächiger verglasten Gebäuden.

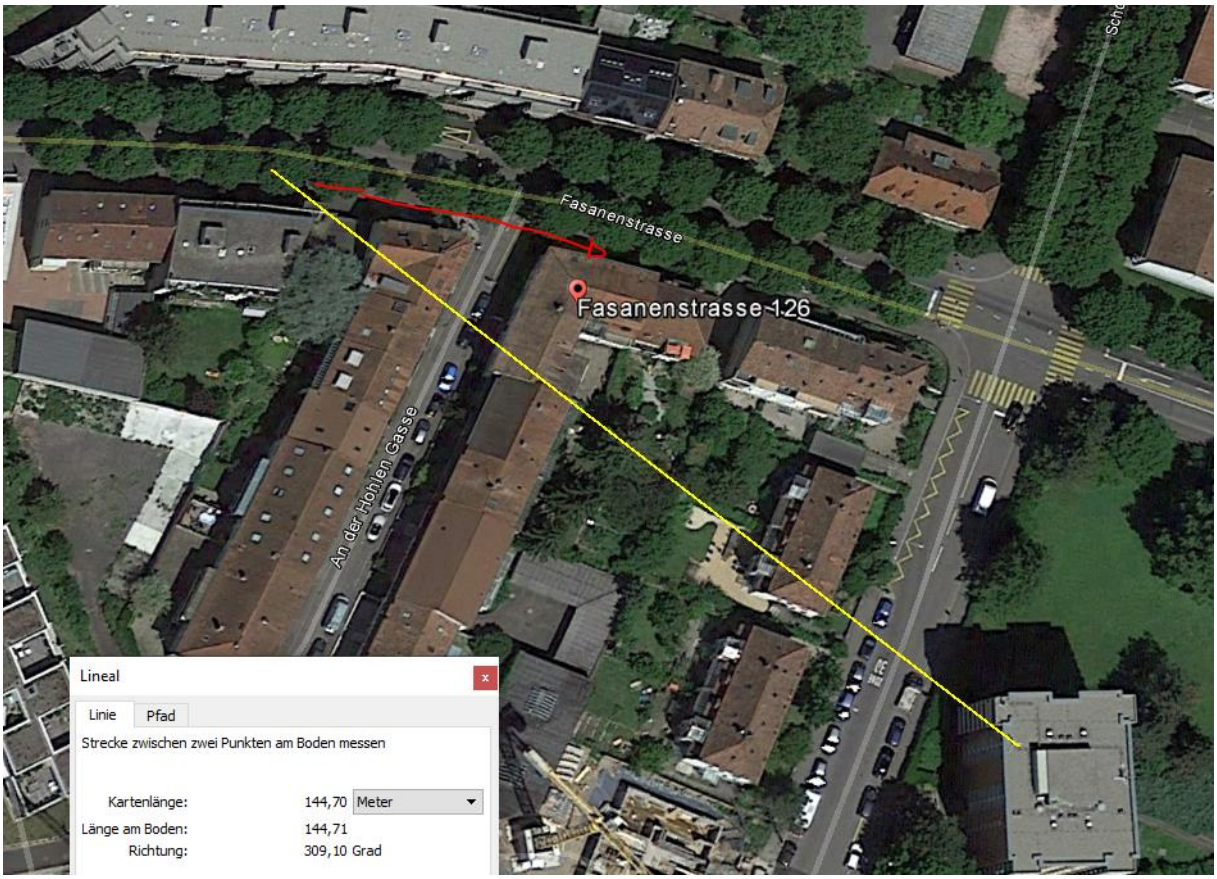

Auch hier ist ein denkbarer Einfluss des Senders „mittel“ in der Gebäudelücke am Ursprung der fehlenden Lenkkorrektur..

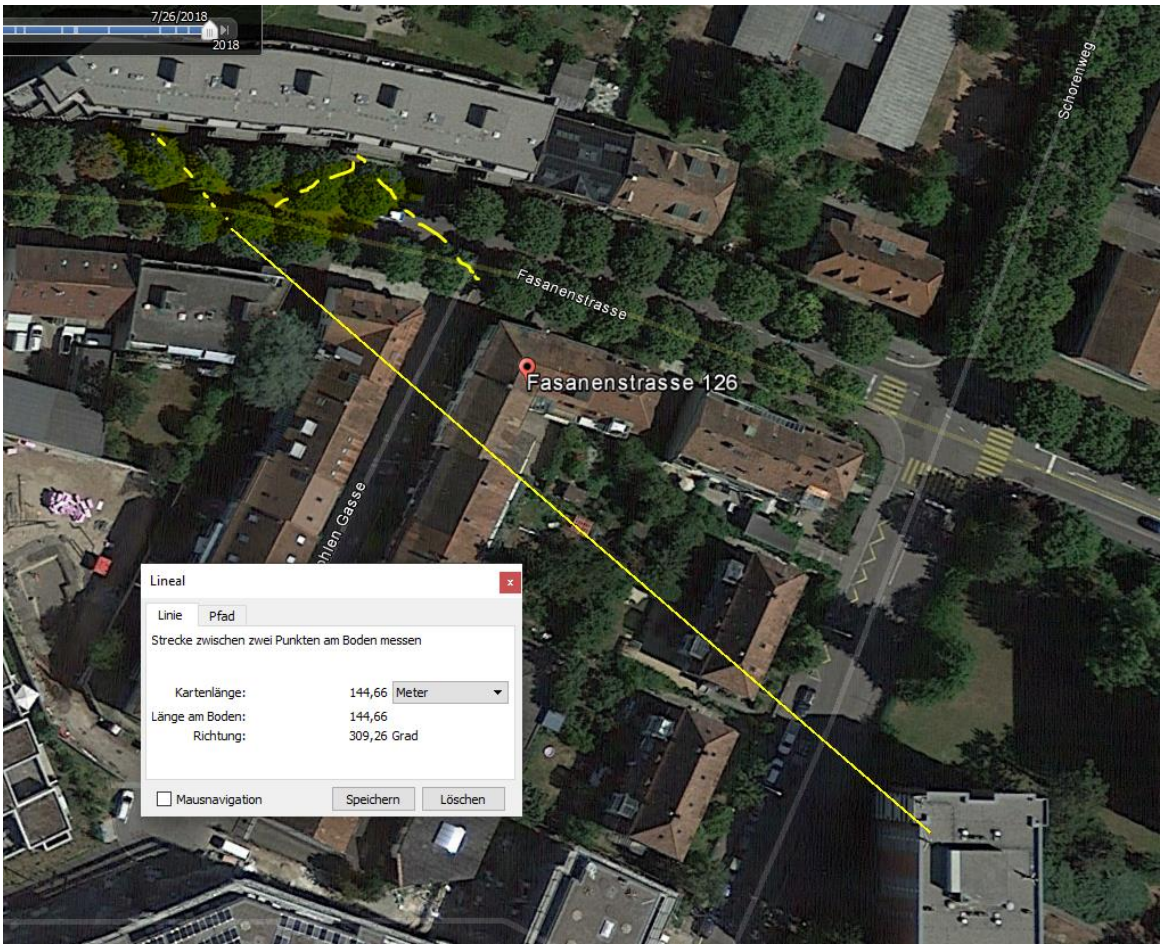

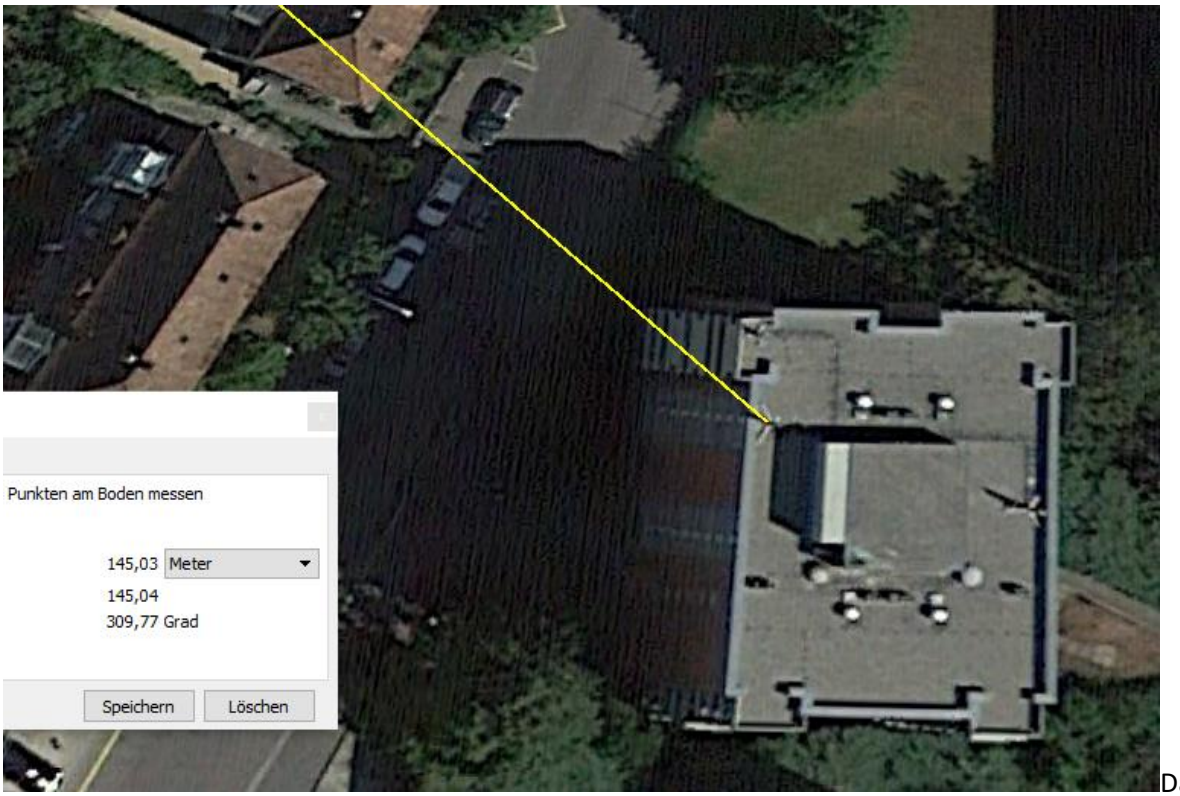

Das Standortgebäude ist 10-Geschossig, der Sender somit auf 30m Höhe, mit kaschierter Antenne, SR aufgrund der Siedlungsstruktur 280° zur Autobahn und Bahnarealen und Wiese.

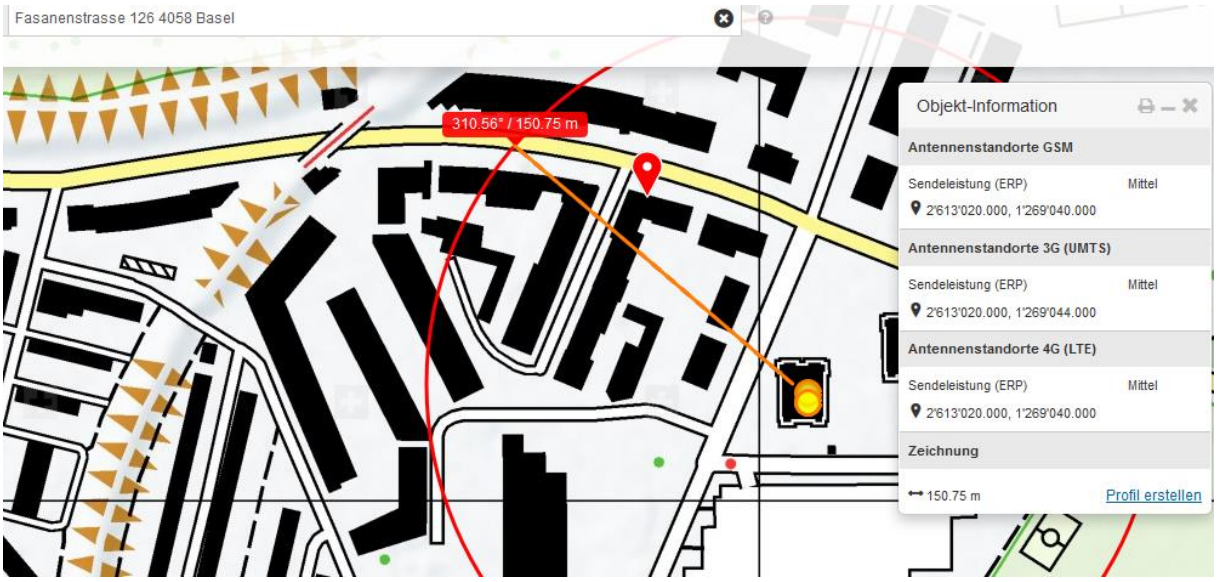

Auch der südliche Sender vom noch höheren Gebäude hat eine SR Richtung Lücke

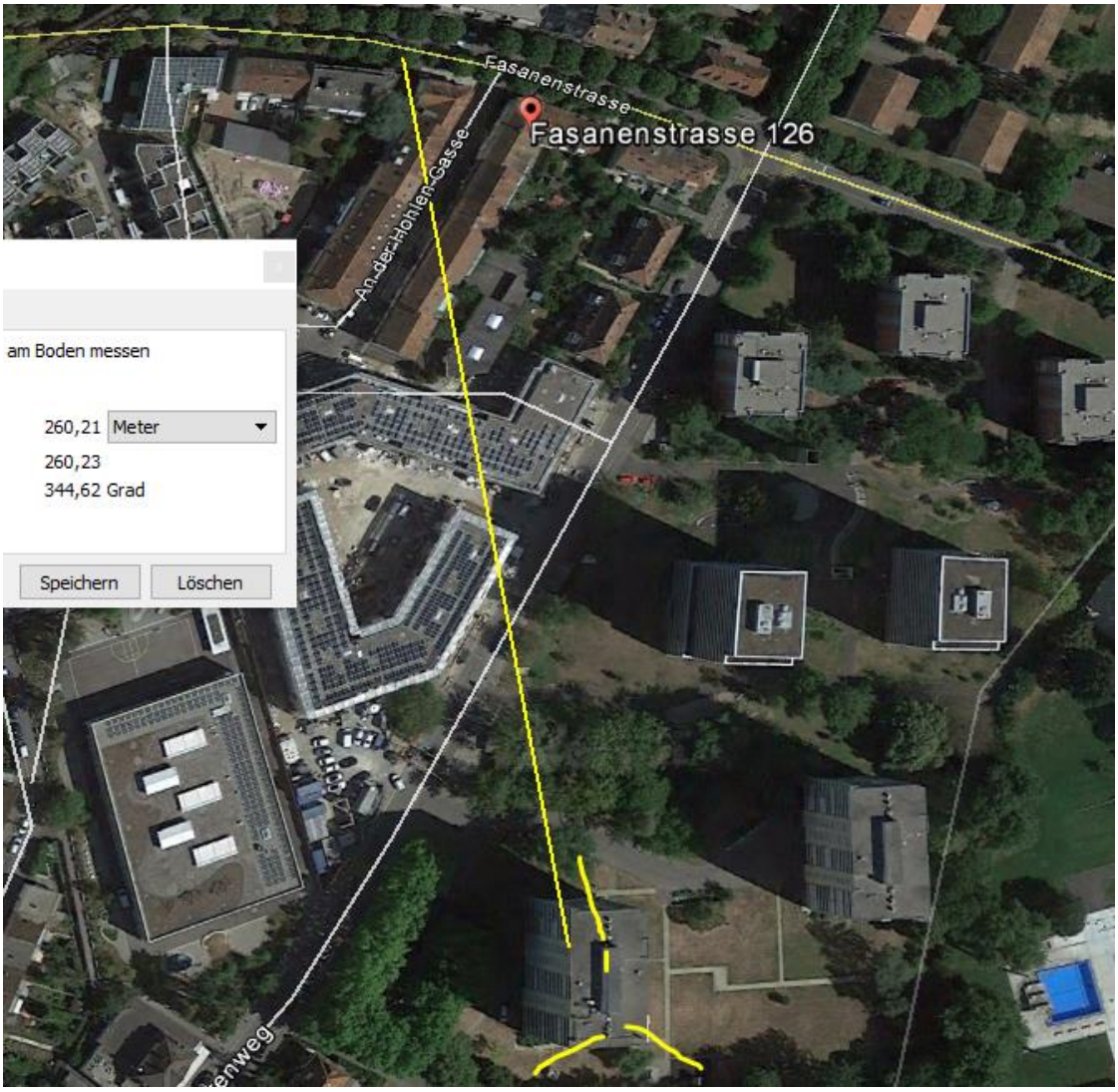

Die beiden Senderpositionen überlagern sich, inklusive Fassadenspiegelungen, in der aufgrund der Fahrrichtung notwendigen leichten Kurvenerweiterung

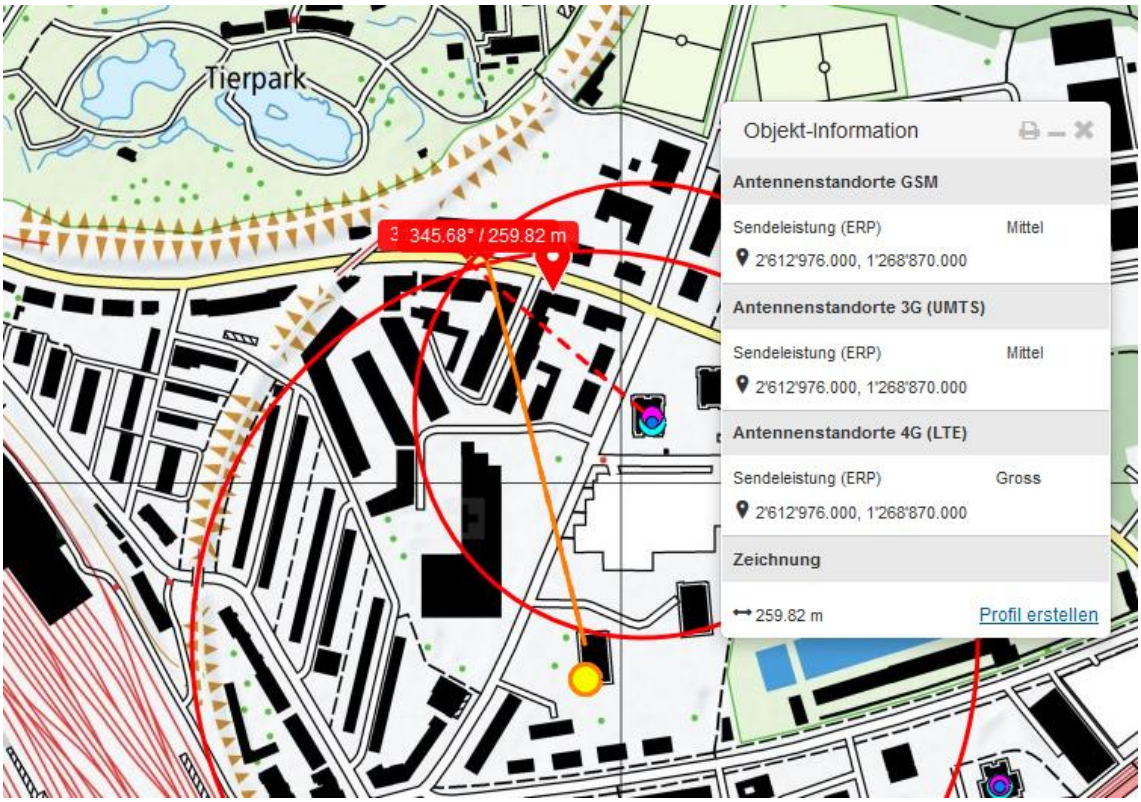
Tierpark
345.68° / 259.82 m
Objekt-Information
Antennenstandorte GSM
Sendeleistung (ERP) Mittel
2'612'976.000, 1'268'870.000
Antennenstandorte 3G (UMTS)
Sendeleistung (ERP) Mittel
2'612'976.000, 1'268'870.000
Antennenstandorte 4G (LTE)
Sendeleistung (ERP) Gross
2'612'976.000, 1'268'870.000
Zeichnung
259.82 m
Profil erstellen

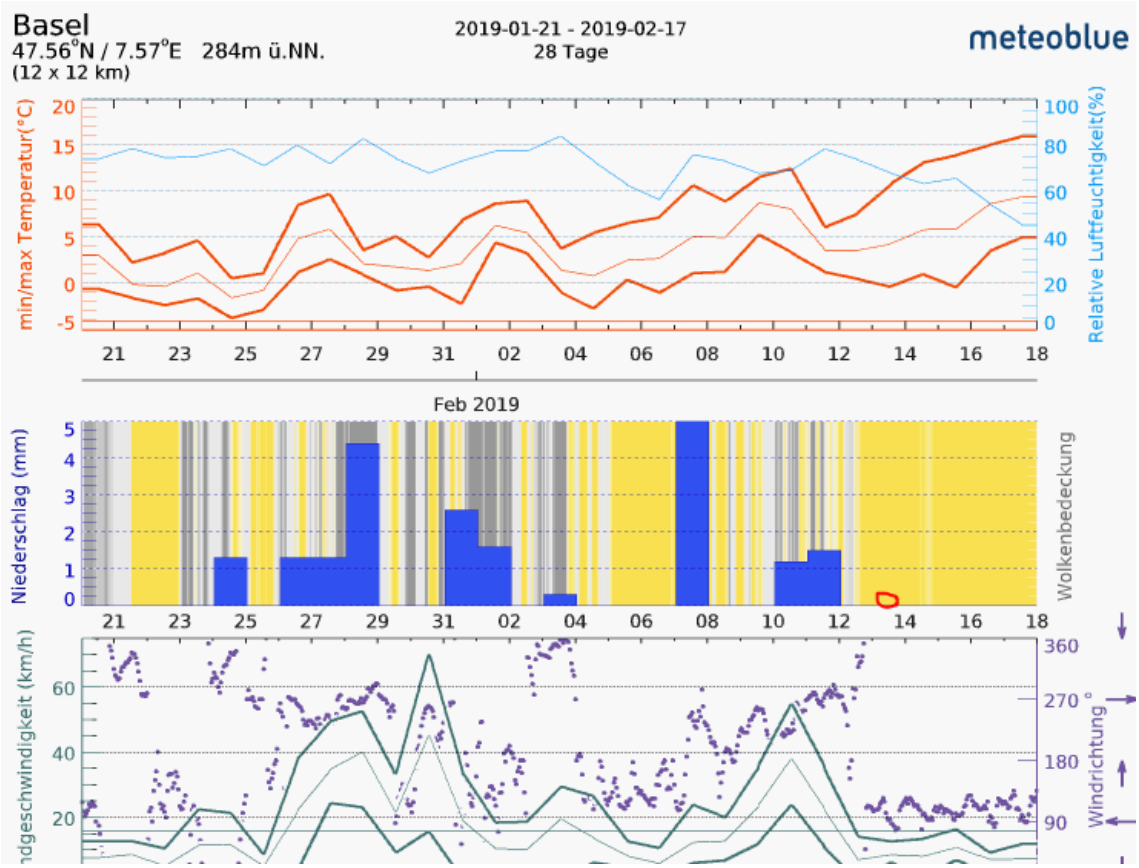
Basel
47.56°N / 7.57°E 284m ü.NN.
(12 x 12 km)
2019-01-21 - 2019-02-17
28 Tage
meteoblue
min/max Temperatur(°C)
Relative Luftfeuchtigkeit(%)
Feb 2019
Niederschlag (mm)
Wolkenbedeckung
Windgeschwindigkeit (km/h)
Windrichtung