Schüpbach: Velolenker gestürzt und verletzt

Am Samstagnachmittag ist ein Velolenker in Schüpbach gestürzt. Er wurde dabei verletzt und musste mit einem Helikopter ins Spital gebracht werden. Die Hauptstrasse war vorübergehend gesperrt. Der Unfall wird untersucht.

Der Unfall in Schüpbach (Gemeinde Signau) wurde der Kantonspolizei Bern am Samstag, 16. Februar 2019, gegen 1410 Uhr, gemeldet. Nach ersten Erkenntnissen fuhr ein Velolenker von Langnau herkommend auf der Bernstrasse in Richtung Schüpbach. Kurz nach der Verzweigung Ey touchierte der Mann mit dem Vorderrad das Hinterrad eines vorausfahrenden Velolenkers und kam in der Folge zu Fall.

Der 43-Jährige wurde beim Sturz verletzt. Er wurde zunächst durch ein umgehend ausgerücktes Ambulanzteam vor Ort betreut bevor er mit einem Helikopter der Rega ins Spital geflogen wurde.

Für die Dauer der Unfallarbeiten und die Landung des Rettungshelikopters musste die Umfahrungsstrasse zwischen Langnau und Schüpbach für rund eine halbe Stunde gesperrt werden. Eine Umleitung wurde durch Angehörige der Feuerwehr Region Langnau eingerichtet.

Die Kantonspolizei Bern hat weitere Ermittlungen zum Unfall aufgenommen.

(jad)

https://www.police.be.ch/police/de/index/medien/medien.meldungNeu.html/police/de/meldungen/police/news/2019/02/20190217_1051_schuepbach_velolenkergestuerztundverletzt


2018
Ey
10
79 m
Google

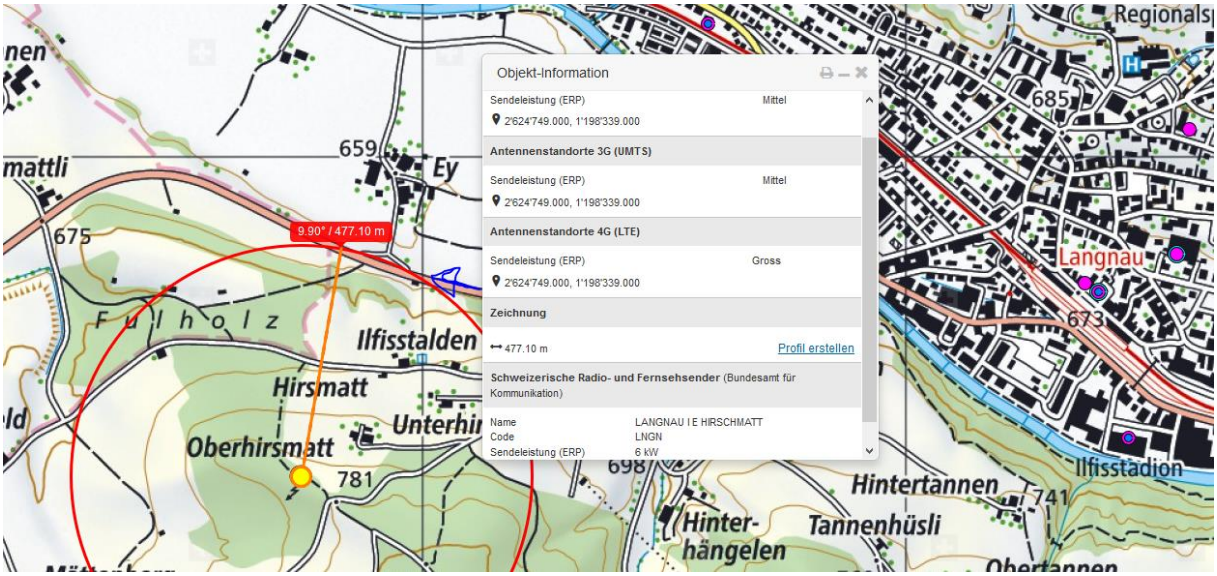
Objekt-Information
Sendeleistung (ERP) Mittel
2'624'749.000, 1'198'339.000
Antennenstandorte 3G (UMTS)
Sendeleistung (ERP) Mittel
2'624'749.000, 1'198'339.000
Antennenstandorte 4G (LTE)
Sendeleistung (ERP) Gross
2'624'749.000, 1'198'339.000
Zeichnung
477.10 m
Profil erstellen
Schweizerische Radio- und Fernsehsender (Bundesamt für Kommunikation)
Name LANGNAU I E HIRSCHMATT
Code LNGN
Sendeleistung (ERP) 6 kW
9.90° / 477.10 m
Ey
Ilfisstalden
Hirsmatt
Oberhirsmatt
Langnau
Ilfisstadion
Hintertannen
Tannenhüsli
Hinter-
hängelen

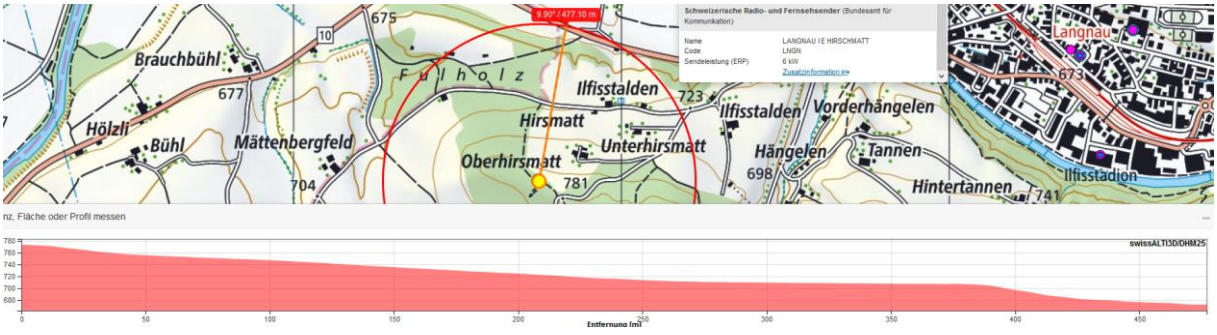
Schweizerische Radio- und Fernsehsender (Bundesamt für Kommunikation)
Name LANGNAU I E HIRSCHMATT
Code LNGN
Sendeleistung (ERP) 6 kW
Zusatzinformation
9.90° / 477.10 m
Brauchbühl
Hölzli
Bühl
Mättenbergfeld
Ilfisstalden
Hirsmatt
Oberhirsmatt
Unterhirsmatt
Vorderhängelen
Hängelen
Tannen
Hintertannen
Langnau
Ilfisstadion
nz, Fläche oder Profil messen
swissALTI3D/DHM25
Entfernung [m]

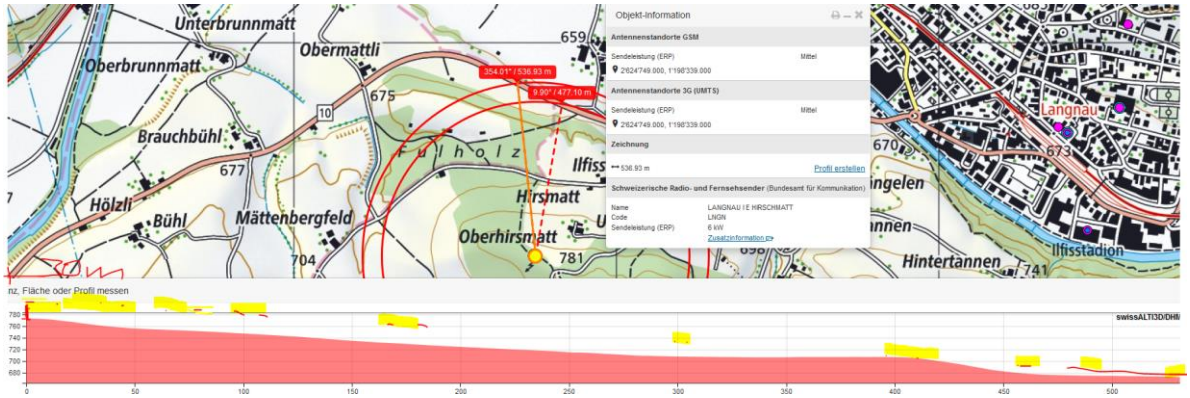
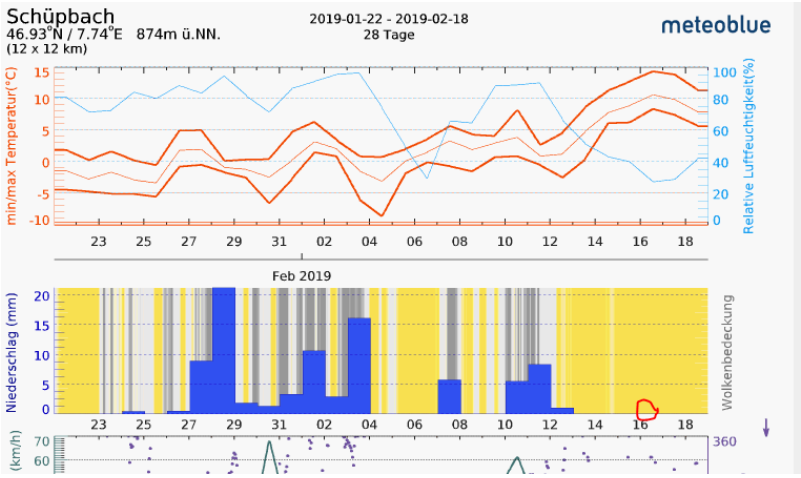
Bei einem Ereignisort etwas weiter westlich ist ebenso eine hohe Belastung nachzuweisen.