Avenches

Un malaise au volant a entrainé la fermeture de l'A1

Hier après-midi, un chauffeur point-lourd a été pris d'un malaise sur l'A1. Il a dû être héliporté à l'hôpital. L'autoroute a été provisoirement fermée pour les besoins de l'intervention et la sécurité des usagers.

Jeudi 9 juin 2016, vers 14 h 50, l'intervention de la Police cantonale et d'une ambulance étaient sollicitées sur l'A1, peu avant la sortie d'Avenches. Un chauffeur de point-lourd a été pris d'un malaise et a pu s'arrêter sur la BAU. Les ambulanciers ont constaté une dégradation de son état de santé et l'intervention de la REGA a été nécessaire pour l'héliporter à l'hôpital.

Pour les besoins de l'intervention et la sécurité des usagers, la police a procédé à la fermeture de deux chaussées de l'autoroute durant 20 minutes.

Les jours du chauffeur ne sont pas en danger.

http://www.fr.ch/pol/de/pub/aktuelles.cfm?fuseaction_pre=Detail&NewsID=55161

Monsieur Stettler, En annexe, un plan afin de vous indiquer la position du véhicule. Le conducteur circulait d'Yverdon en direction de Berne.

Meilleures salutations **Pierre-André Waeber,** Attaché de presse

Pierre-Andre.Waeber@fr.ch, T +41 26 305 16 27, M +41 79 815 25 61

Der Ort ist ein eindeutiger Hotspot, es passierten genau dort zusätzlich 4 <u>verbuchte</u> Unfälle

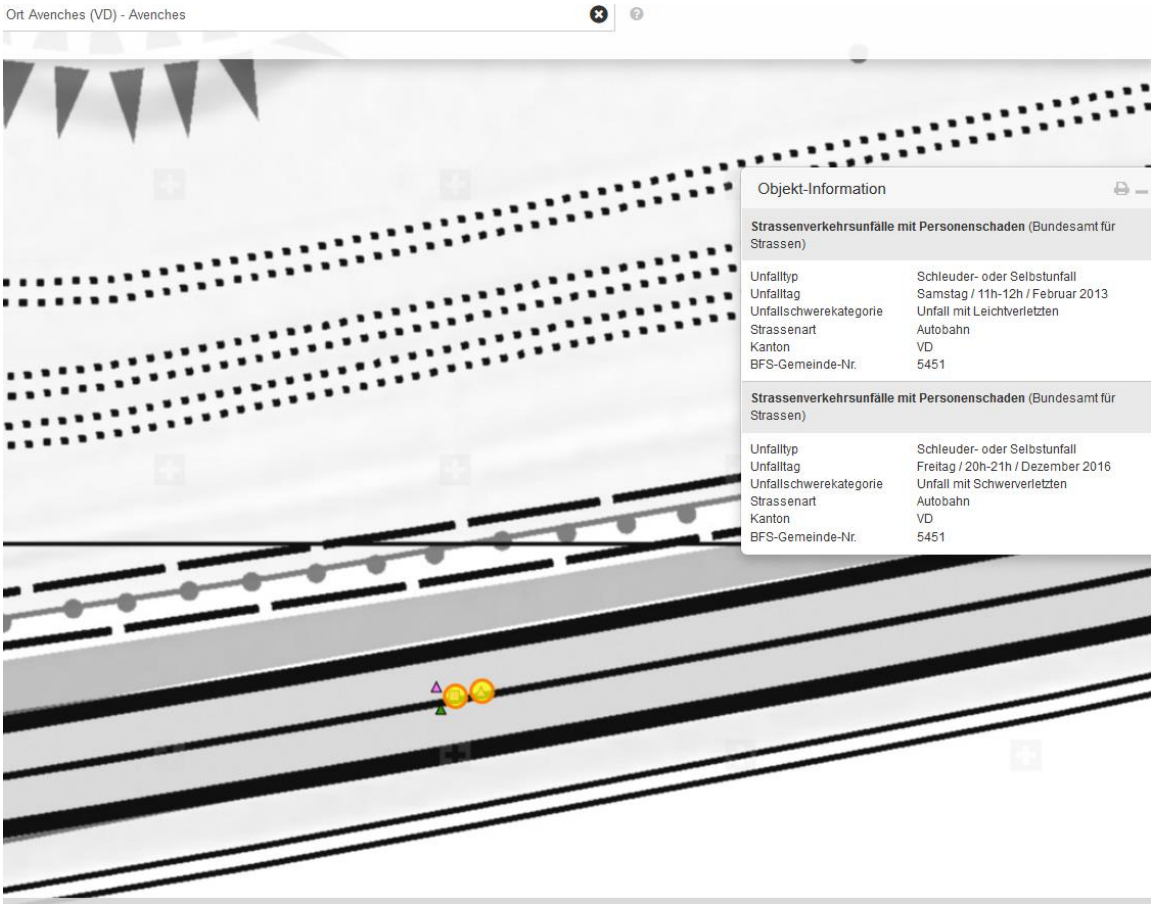

Und 100 m östlich ein Auffahrunfall:

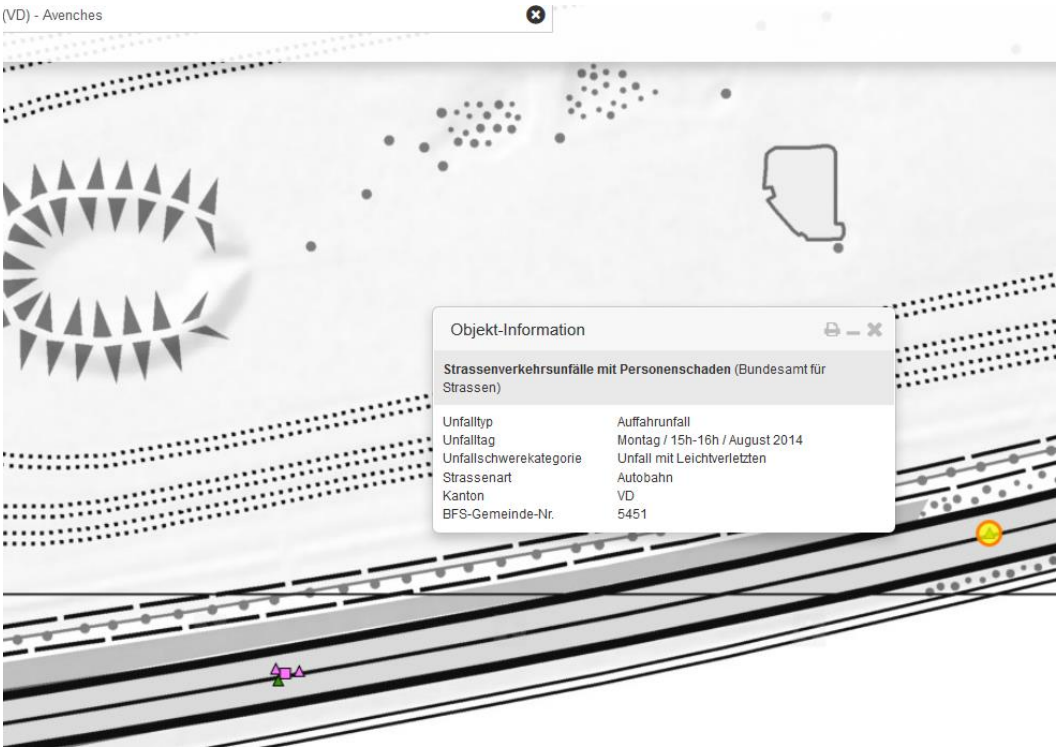

Sender bei der Kläranlage hat nächste Position, seitlich rechts, bei Auslösung ca. 370 m

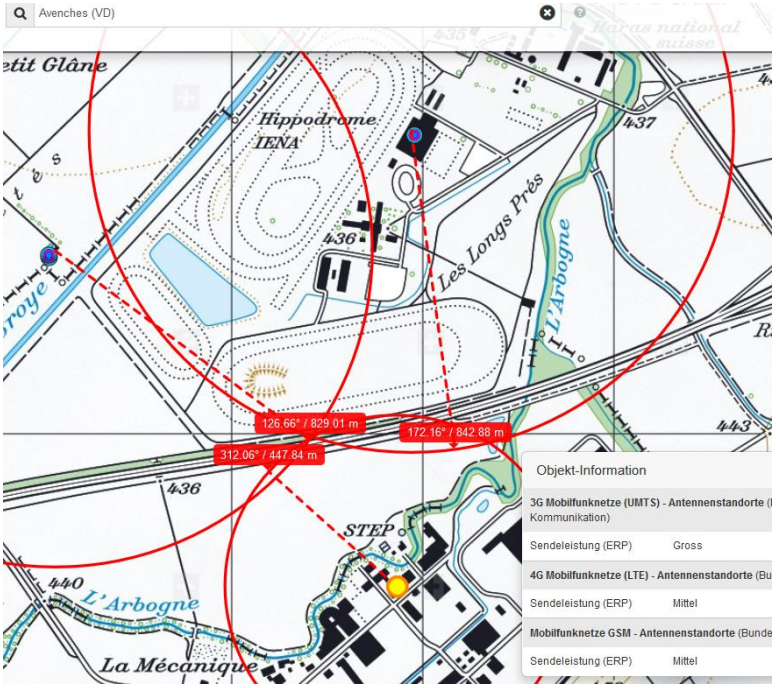

Eine Senderichtung ist deutlich zur Autobahn NO, Autobahn erhöht: Senderstrahl somit fast horizontal wirkend.

Streckenprofil:

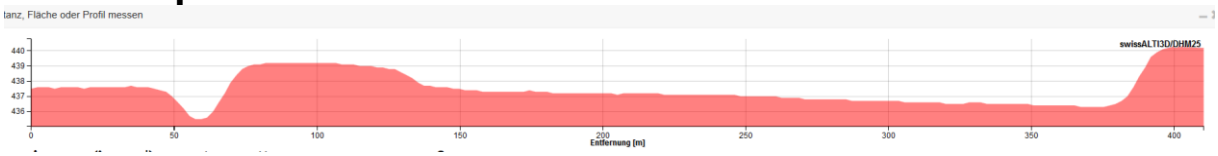

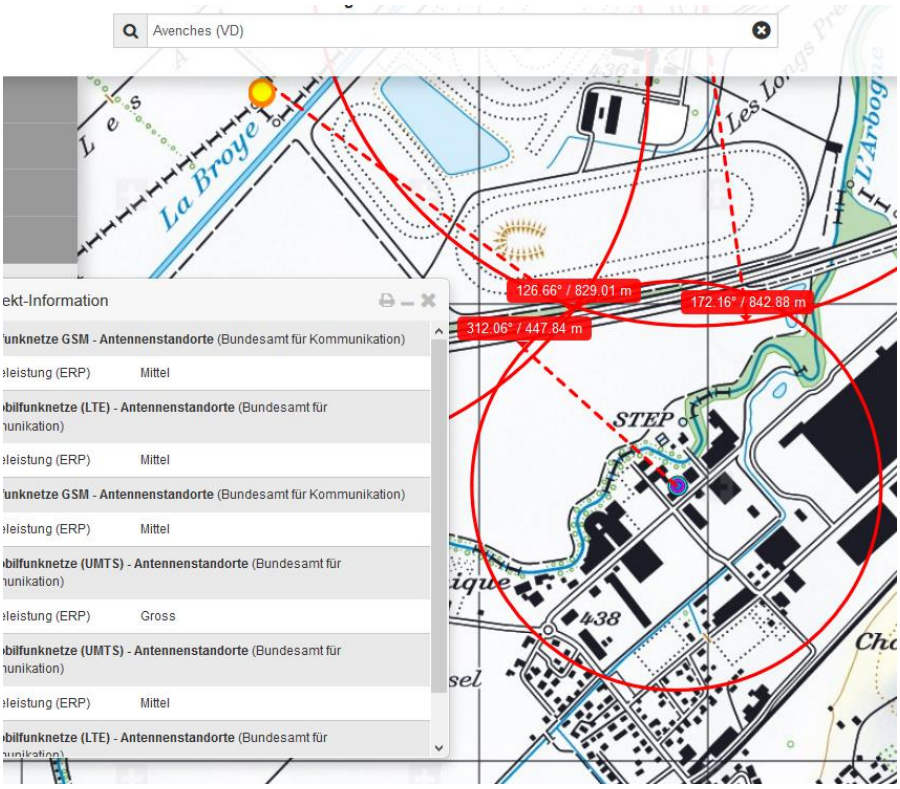

Download am 3.11.17:

Leistungen/Senderzahl gegenüber 2016 verändert.

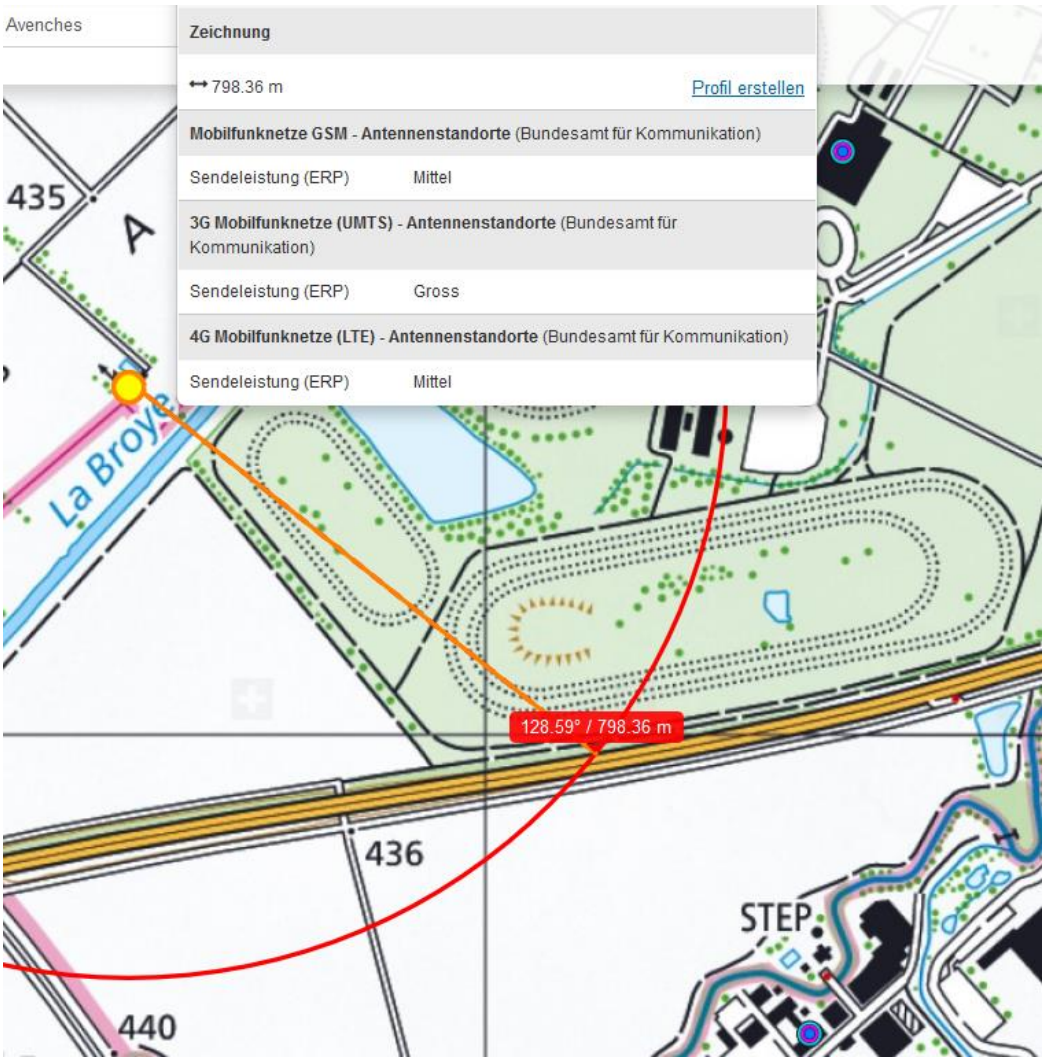

Sender hinter der Broye nicht via street-view darstellbar. Vermutete, plausible Sende-Richtung aufgrund der Verkehrswege:

<u>Gestüt und Autobahn SO, und SW.</u>

Sender auf dem Dach der Reithalle: Quer zur Hallenachse, also SSO. Bei 120° Abstrahlbreite ergibt sich eine nur schwache Beeinflussung der FR Ost, hingegen eine starke der FR West

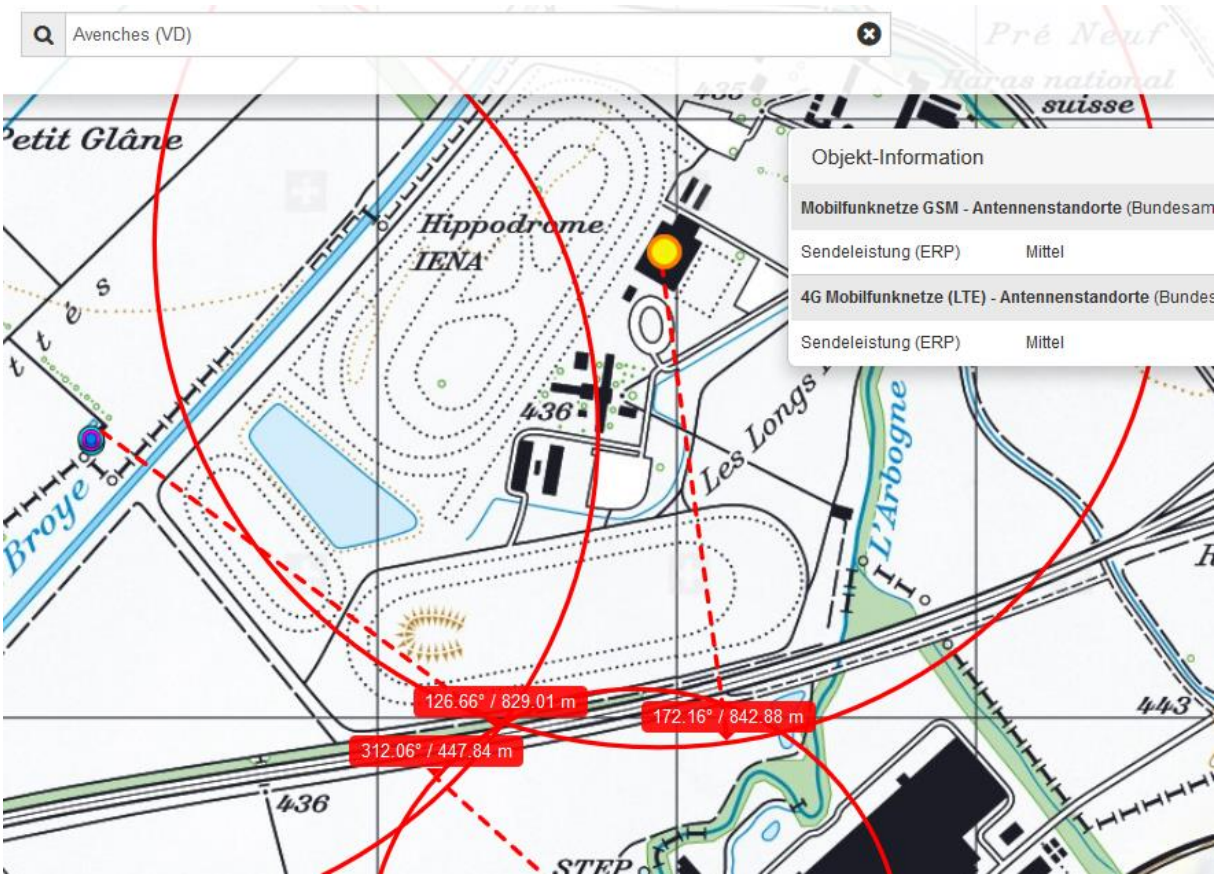
Avenches (VD)
Petit Glâne
Hippodrome
IENA
436
Les Longs
L'Arbogne
Broye
suisse
Objekt-Information
Mobilfunknetze GSM - Antennenstandorte (Bundesam
Sendeleistung (ERP) Mittel
4G Mobilfunknetze (LTE) - Antennenstandorte (Bundes
Sendeleistung (ERP) Mittel
126.66° / 829.01 m
172.16° / 842.88 m
312.06° / 447.84 m
443
436
STEP

Les Longs-Prés
vaudoise
© 2016 Google
Bildaufnahmedatum: 6/2013 46°53'04.64" N 7°00'43.85" O Höhe

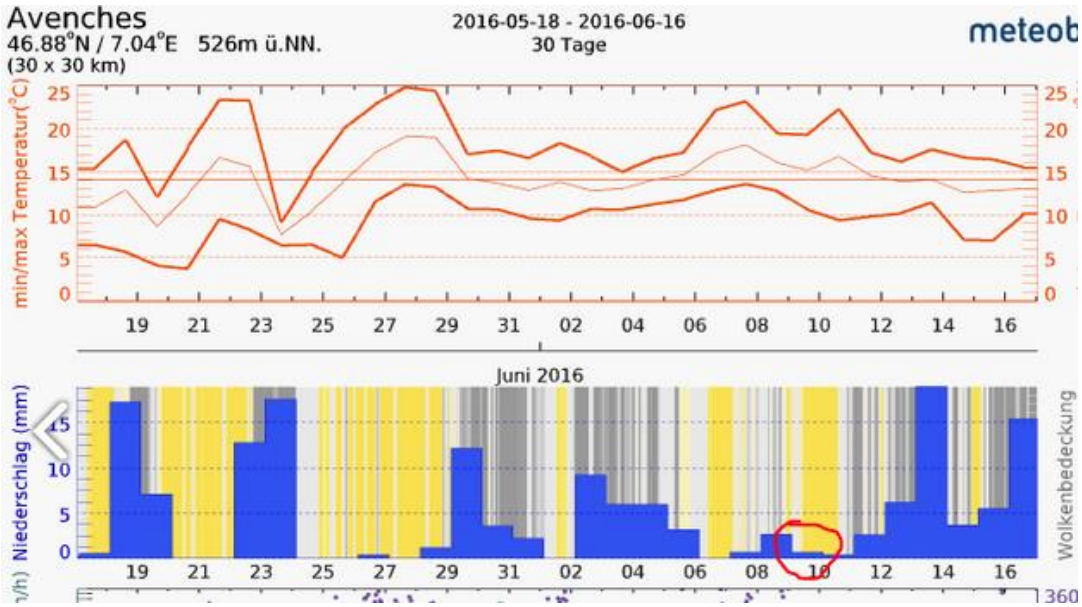
Avenches
46.88°N / 7.04°E 526m ü.NN.
(30 x 30 km)
2016-05-18 - 2016-06-16
30 Tage
meteob
min/max Temperatur(°C)
Juni 2016
Niederschlag (mm)
Wolkenbedeckung