Schönried: Frontalkollision fordert vier Verletzte

Am frühen Donnerstagabend ist in Schönried eine Autolenkerin bei einer Frontalkollision zweier Autos schwer verletzt worden. Drei weitere Autoinsassen erlitten leichte Verletzungen. Es kam zu Verkehrsbehinderungen. Der Unfall wird untersucht.

Am Donnerstag, 28. Februar 2019, kurz nach **1700** Uhr, wurde die Kantonspolizei Bern über einen Verkehrsunfall in Schönried (Gemeinde Saanen) orientiert. Gemäss aktuellen Erkenntnissen fuhren zwei Autos auf der Dorfstrasse in entgegengesetzte Richtung, als es im Bereich der Brücke bei der Verzweigung Alte Strasse zur Frontalkollision der beiden Fahrzeuge kam.

Die Lenkerin des in allgemeine Richtung Zweisimmen fahrenden Autos erlitt beim Unfall schwere Verletzungen und wurde nach der Erstversorgung vor Ort durch ein Ambulanzteam ins Spital gefahren. Die drei Insassen des anderen Autos wurden mit leichten Verletzungen zur weiteren medizinischen Betreuung ebenfalls mit einer Ambulanz ins Spital transportiert.

Rund um die Unfallstelle kam es zu erheblichen Verkehrsbehinderungen. Die Unfallstelle konnte mehrheitlich wechselseitig passiert werden, zeitweise musste der betreffende Strassenabschnitt – insbesondere für die Unfallaufnahme – gesperrt werden. Eine örtliche Umleitung wurde ebenfalls eingerichtet.

Im Einsatz standen neben verschiedenen Diensten der Kantonspolizei Bern und zwei Ambulanzteams auch die Feuerwehr Saanen für die Verkehrsregelung. Ermittlungen zur Klärung des genauen Unfallhergangs wurden aufgenommen.

https://www.police.be.ch/police/de/index/medien/medien.meldungNeu.html/police/de/meldungen/police/news/2019/02/20190228_1911_schoenried_frontalkollisionfordertvierverletzte

mögliche Ablenkung durch Luftseilbahn BD-GAG rls für Auto von Westen her, allerdings üblicher Betriebsschluss aller Bahnen in Gstaad um 16:30:

St. Stephan-Lengebrand (Skibus)	22.12.2018	31.03.2019	8.27 - 16.40	B b
Zweisimmen-Rinderberg	15.12.2018	31.03.2019	8.30 - 16.30	
Saanenmöser-Saanerslochgrat	15.12.2018	31.03.2019	8.45 - 16.30	
Schönried-Horneggli (& Hornberg)	15.12.2018	31.03.2019	9.00 - 16.30	
Schönried-Rellerli	22.12.2018	06.01.2019	9.00 - 16.30	

Bern macht keine Altersangaben, Verursacher/in und deren Fahrrichtung wird aufgrund des Berner Rechtssystems in diesem Fall ebenso unbekannt bleiben.

Bodmen
Bodmenstrasse
Sonnige Matte
Sonnenstrasse
Alte-Strasse
Sonnige Mattenstrasse
Rellerlistrasse
Hubelstrasse
Alte-Hube
Alte-Strasse

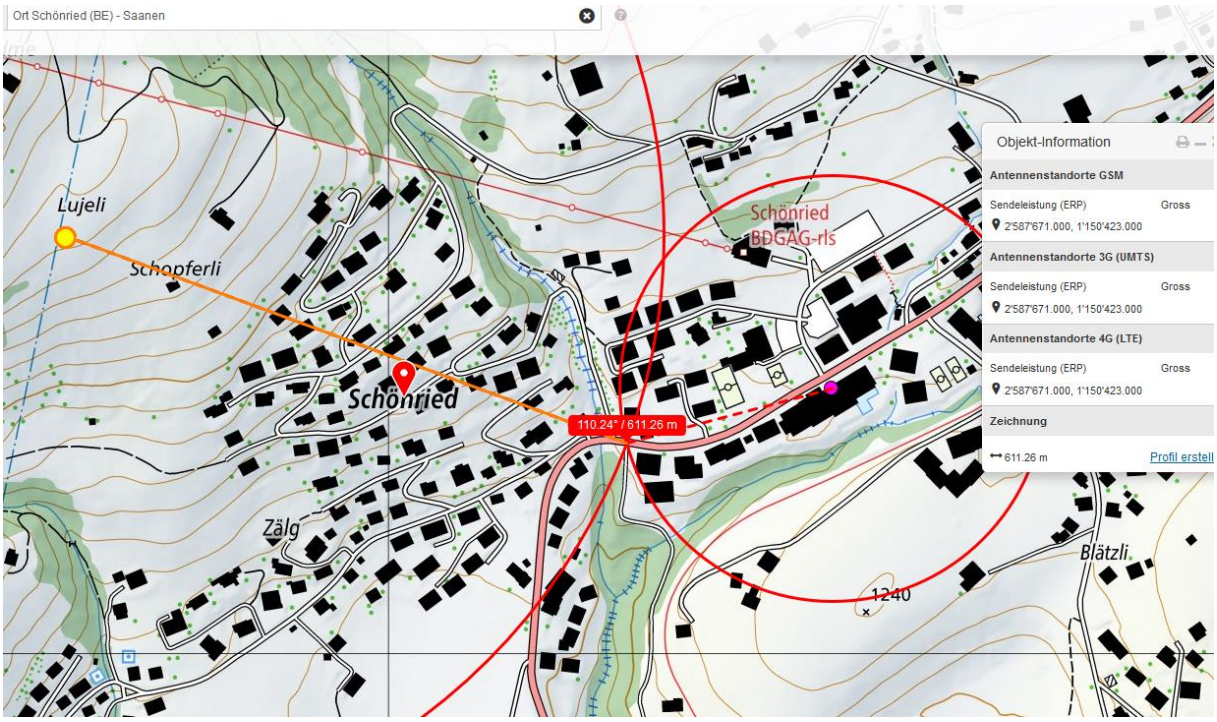
Ort Schönried (BE) - Saanen
Lujeli
Schopferli
Schönried
Schönried
BDGAG-rls
110.24° / 611.26 m
Zälg
Blätzli
1240
Objekt-Information
Antennenstandorte GSM
Sendeleistung (ERP)
Gross
2'587'671.000, 1'150'423.000
Antennenstandorte 3G (UMTS)
Sendeleistung (ERP)
Gross
2'587'671.000, 1'150'423.000
Antennenstandorte 4G (LTE)
Sendeleistung (ERP)
Gross
2'587'671.000, 1'150'423.000
Zeichnung
611.26 m
Profil erstell

Plausible Anfahrrichtung aus Westen, die Kurve zu weit gefahren. Sender-Einfluss gegeben links, Holzhäuser, Gebäudelücke.

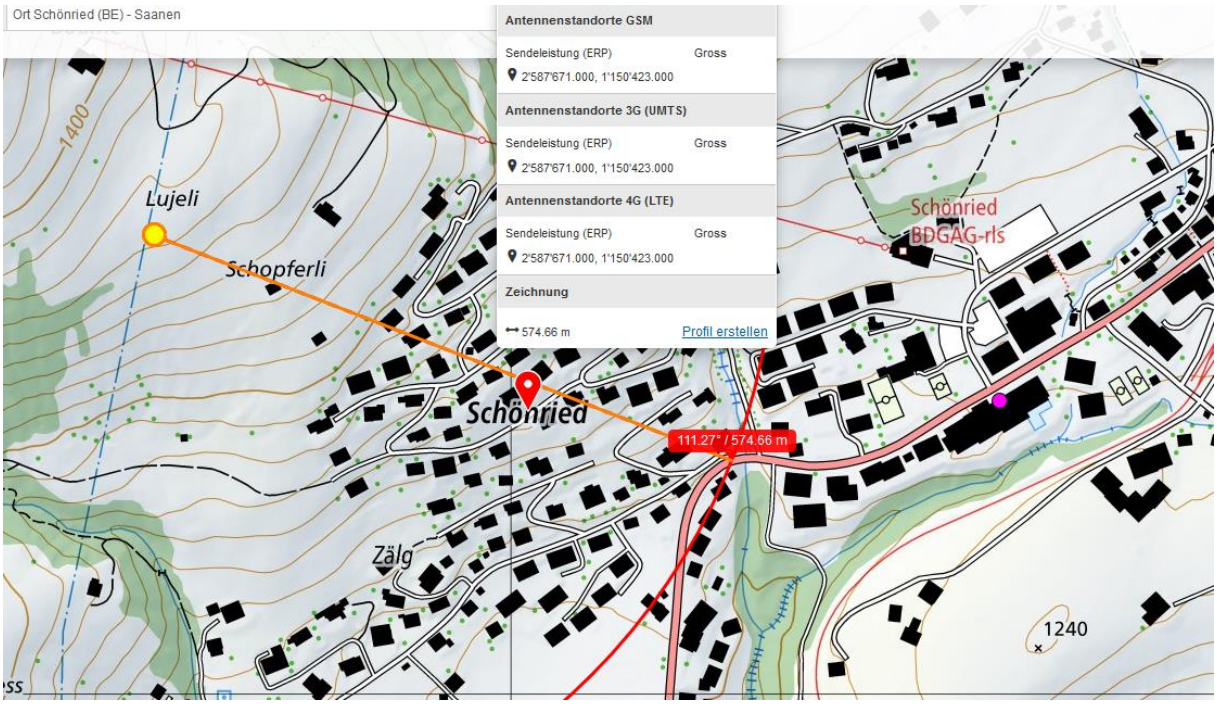
Ort Schönried (BE) - Saanen
Antennenstandorte GSM
Sendeleistung (ERP) Gross
2'587'671.000, 1'150'423.000
Antennenstandorte 3G (UMTS)
Sendeleistung (ERP) Gross
2'587'671.000, 1'150'423.000
Antennenstandorte 4G (LTE)
Sendeleistung (ERP) Gross
2'587'671.000, 1'150'423.000
Zeichnung
574.66 m
Profil erstellen
1400
Lujeli
Schopferli
Schönried
111.27° / 574.66 m
Zälg
Schönried
BDGAG-rls
1240

2 m
Problem melden
© 2018 Google
© 2019 Google
© 2009 GeoBasis-DE/BKG

Die Anfahrt aus Osten wird geprägt durch den Sender hinten über mind. 30m vor Unfallgeschehen

Anfahrt aus Westen geprägt von Querung HS 1 vor 1340m:

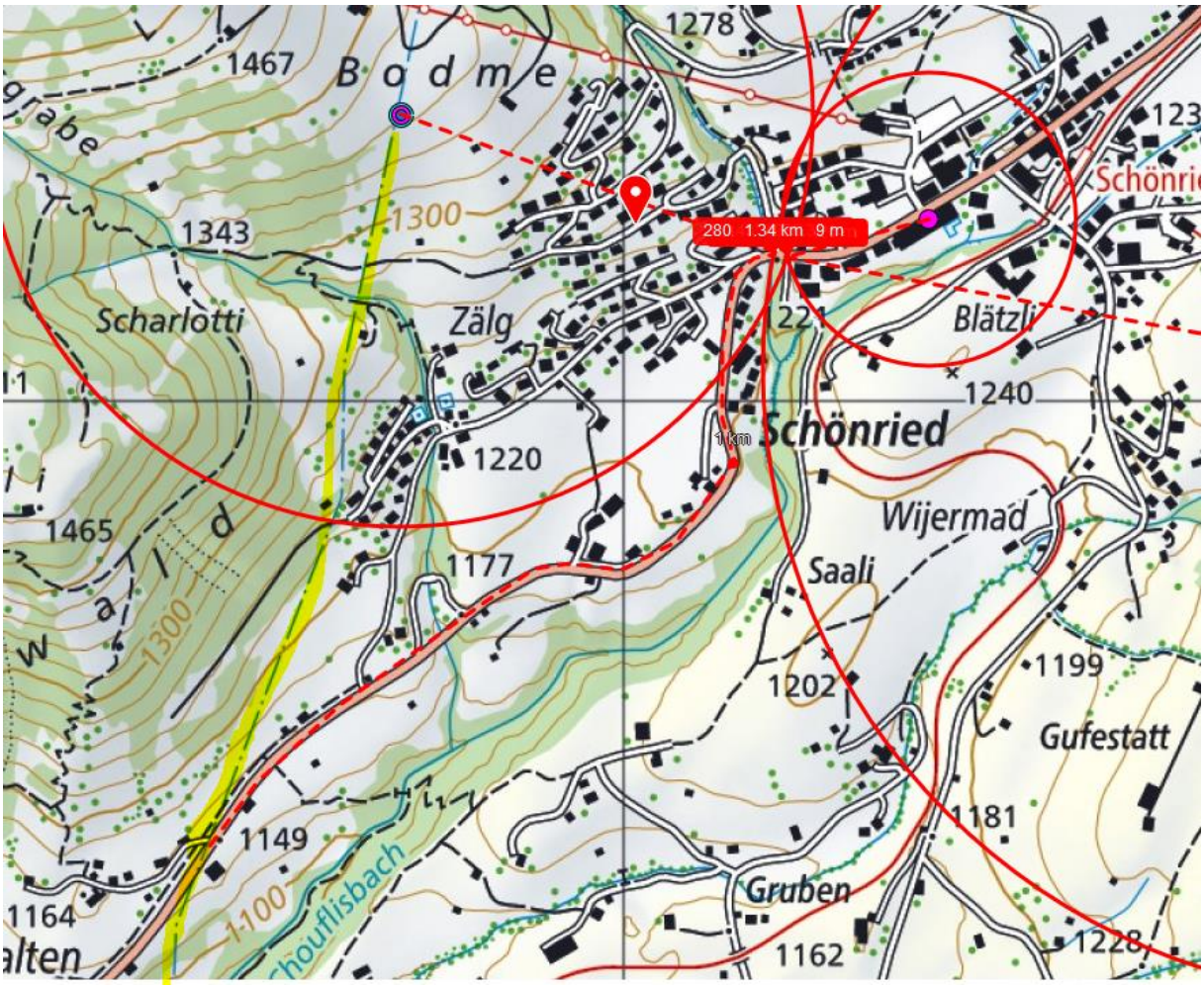

Mit – vor allem auf der benutzten rechten Spur – eher tief hängenden Leiterseilen. Transport Pumpspeicherstrom von / zu Chamoson VS-Mühleberg BE

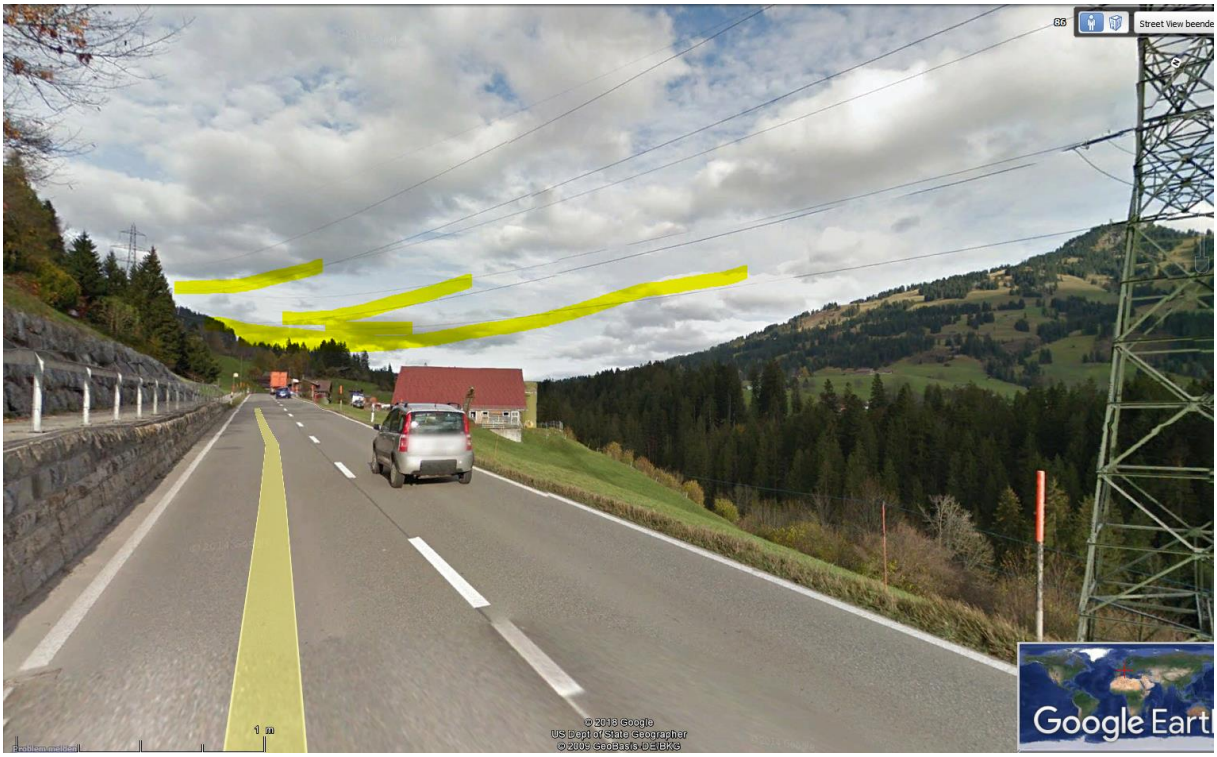

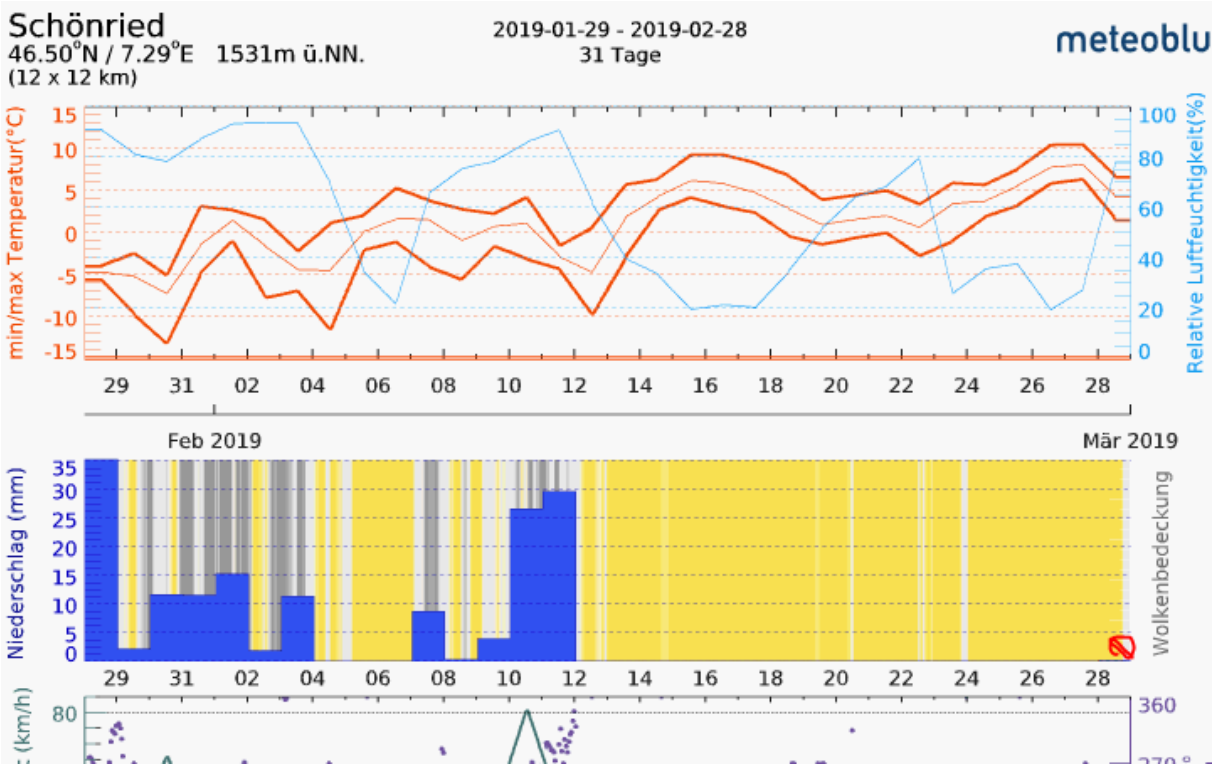
Schönried
46.50°N / 7.29°E 1531m ü.NN.
(12 x 12 km)
2019-01-29 - 2019-02-28
31 Tage
meteoblu
min/max Temperatur(°C)
Relative Luftfeuchtigkeit(%)
Feb 2019
Mär 2019
Niederschlag (mm)
Wolkenbedeckung