Haag: Mit Auto gegen Baum geprallt

Am Samstagnachmittag (02.03.2019) hat ein Autofahrer auf der Buchserstrasse einen Selbstunfall verursacht. Der Mann wurde dabei unbestimmt verletzt.

Der 76-jährige Automobilist war um 14:45 Uhr von Buchs unterwegs in Richtung Haag. Aus noch unbekannten Gründen geriet er mit seinem Wagen kontinuierlich nach links. Das Auto überquerte die Gegenfahrbahn und fuhr mehrere Meter über die Wiese. Schliesslich prallte der Wagen frontal gegen einen Baum. Der 76-Jährige wurde mit der Rettung ins Spital gebracht. Der Sachschaden beläuft sich auf über zehntausend Franken.

https://www.kapo.sg.ch/news/kapo/2019/03/haag--mit-auto-gegen-baum-geprallt.html

1 m
© 2019 Google
Google Earth
Bildaufnahmedatum: 7/2013 47°12'18.73" N 9°29'13.66" O Höhe 481 m sichthöhe 445 m

2 m
© 2019 Google
Google Earth
Bildaufnahmedatum: 7/2013 47°12'19.90" N 9°29'09.59" O Höhe 458 m sichthöhe 446 m

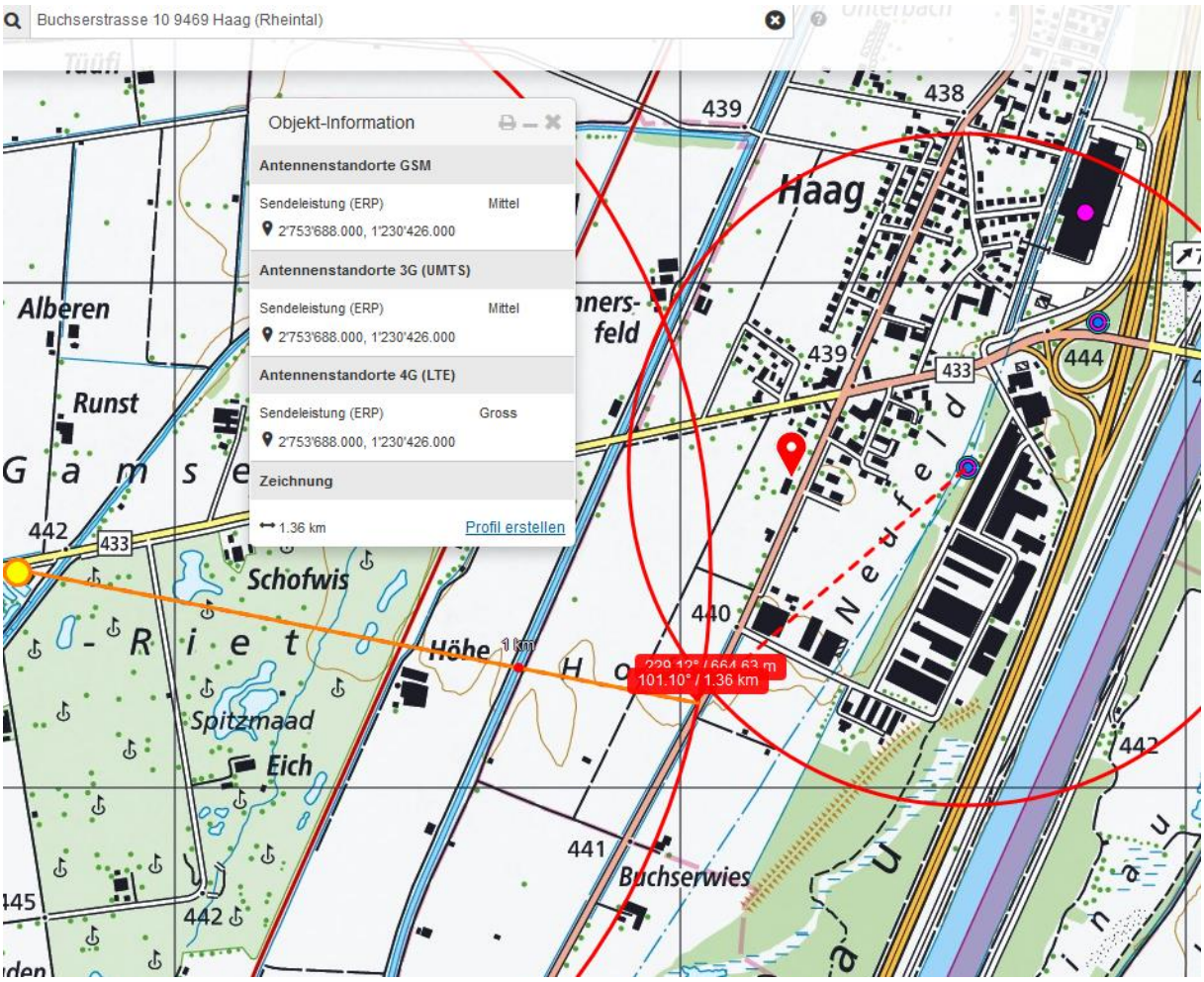
Buchserstrasse 10 9469 Haag (Rheintal)
Objekt-Information
Antennenstandorte GSM
Sendeleistung (ERP) Mittel
2'753'688.000, 1'230'426.000
Antennenstandorte 3G (UMTS)
Sendeleistung (ERP) Mittel
2'753'688.000, 1'230'426.000
Antennenstandorte 4G (LTE)
Sendeleistung (ERP) Gross
2'753'688.000, 1'230'426.000
Zeichnung
1.36 km
Profil erstellen
229.12° / 664.63 m
101.10° / 1.36 km
Haag
Alberen
Runst
Schofwis
Spitzmaad
Eich
Höhe
Buchserwies
Neufeld
433
439
438
444
442
440
441
445

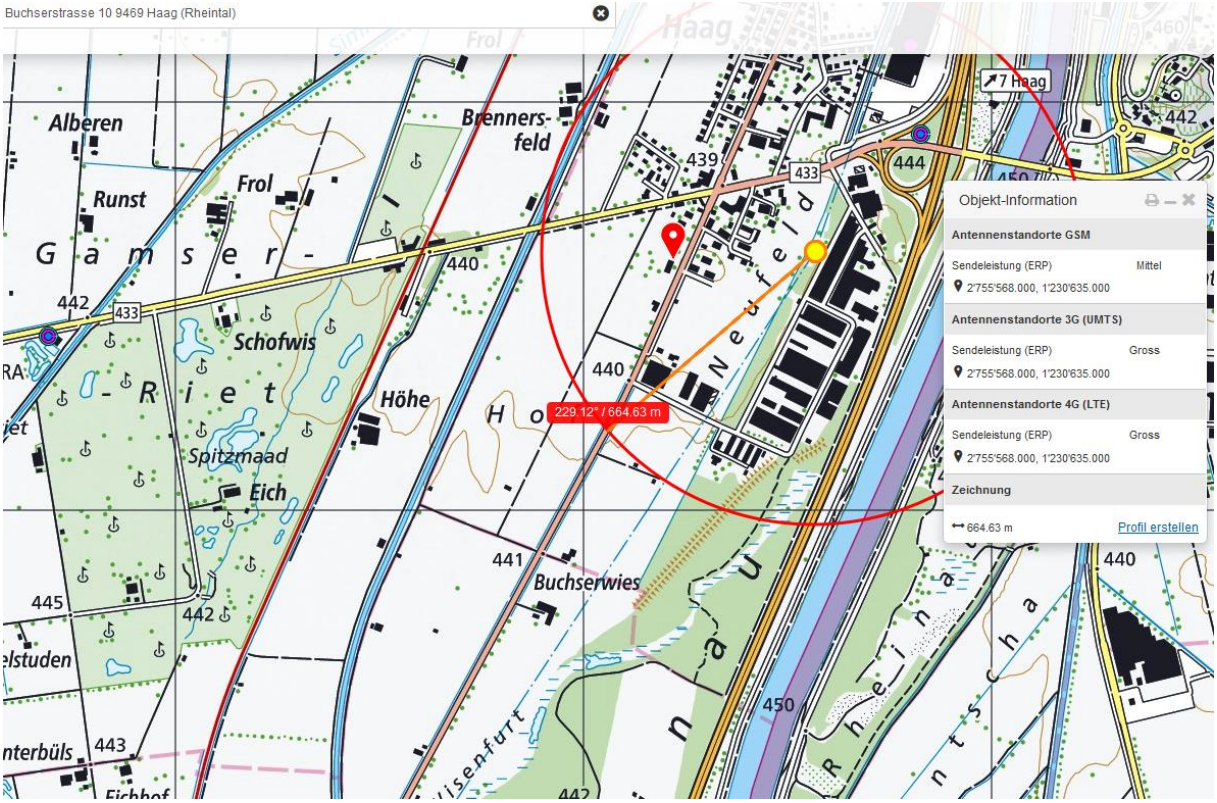
Buchserstrasse 10 9469 Haag (Rheintal)
Objekt-Information
Antennenstandorte GSM
Sendeleistung (ERP) Mittel
2'755'568.000, 1'230'635.000
Antennenstandorte 3G (UMTS)
Sendeleistung (ERP) Gross
2'755'568.000, 1'230'635.000
Antennenstandorte 4G (LTE)
Sendeleistung (ERP) Gross
2'755'568.000, 1'230'635.000
Zeichnung
664.63 m
Profil erstellen
229.12° / 664.63 m
7 Haag
Alberen
Runst
Frol
Brenners-feld
Schofwis
Spitzmaad
Eich
Höhe
Buchserwies
Neufeld
433
439
444
442
440
441
445
443
450

Auch dieser Sender ist auf hohem Mast mit SR ca. 200° zur Autobahn und somit zur Haagerstrasse



Hier von Norden her, Einfahrt Autobahn, neben Parkplatz Einkaufszentrum Coop

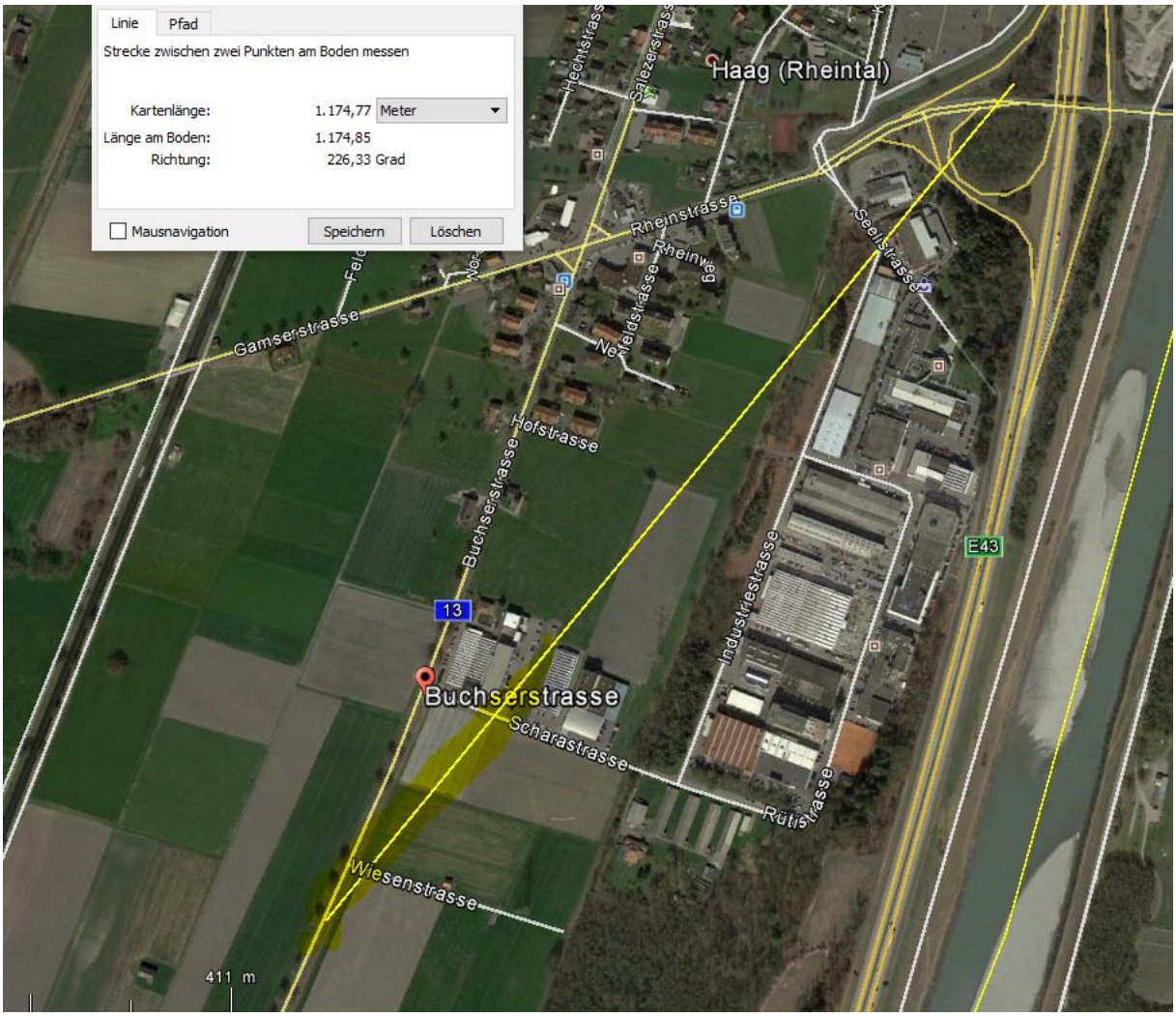
Linie
Pfad
Strecke zwischen zwei Punkten am Boden messen
Kartenlänge: 1.174,77 Meter
Länge am Boden: 1.174,85
Richtung: 226,33 Grad
Mausnavigation
Speichern
Löschen
Haag (Rheintal)
Rheinstrasse
Seelstrasse
Gamserstrasse
Neufeldstrasse
Hofstrasse
Buchserstrasse
Industriestrasse
E43
13
Buchserstrasse
Scharastrasse
Rütistrasse
Wiesenstrasse
411 m

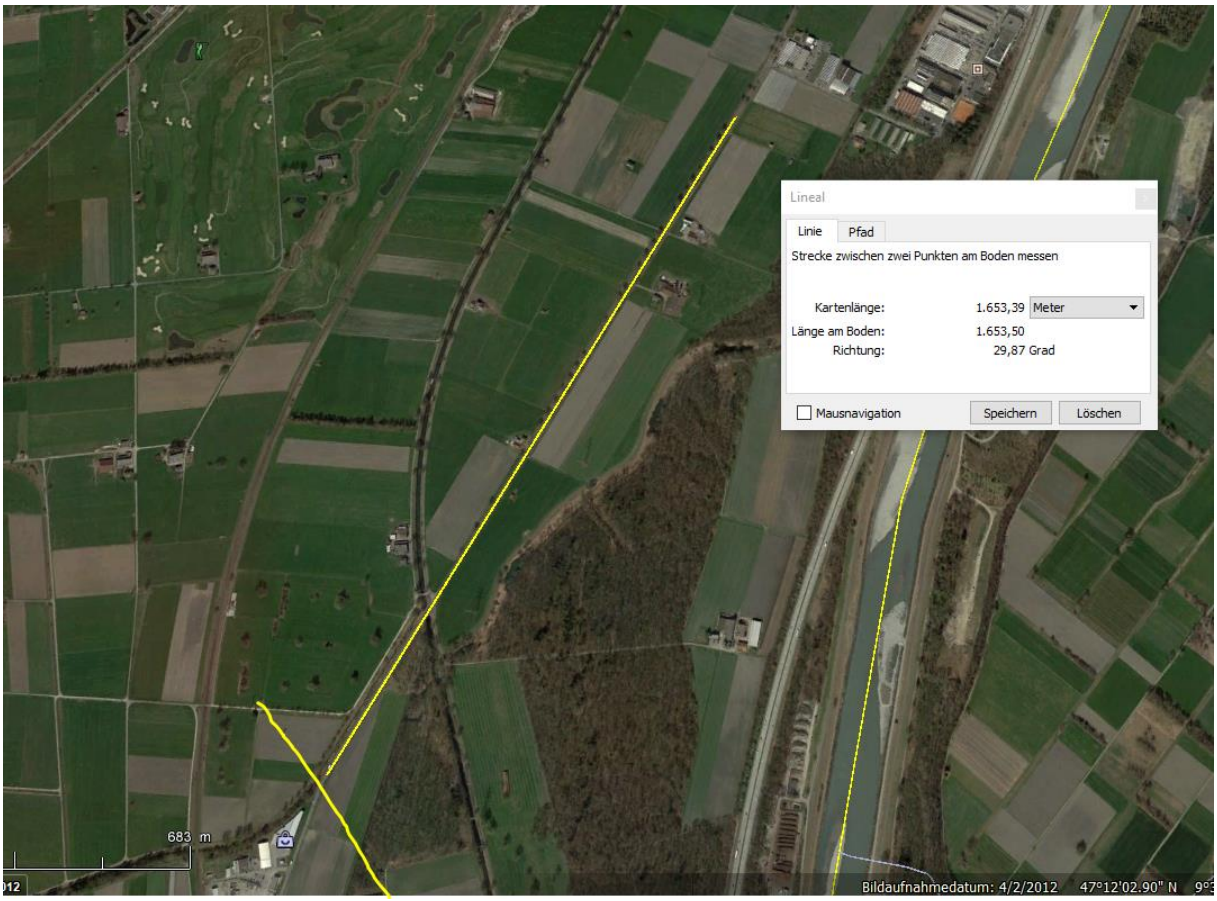
Lineal
Linie
Pfad
Strecke zwischen zwei Punkten am Boden messen
Kartenlänge: 1.653,39 Meter
Länge am Boden: 1.653,50
Richtung: 29,87 Grad
Mausnavigation
Speichern
Löschen
683 m
Bildaufnahmedatum: 4/2/2012 47°12'02.90" N

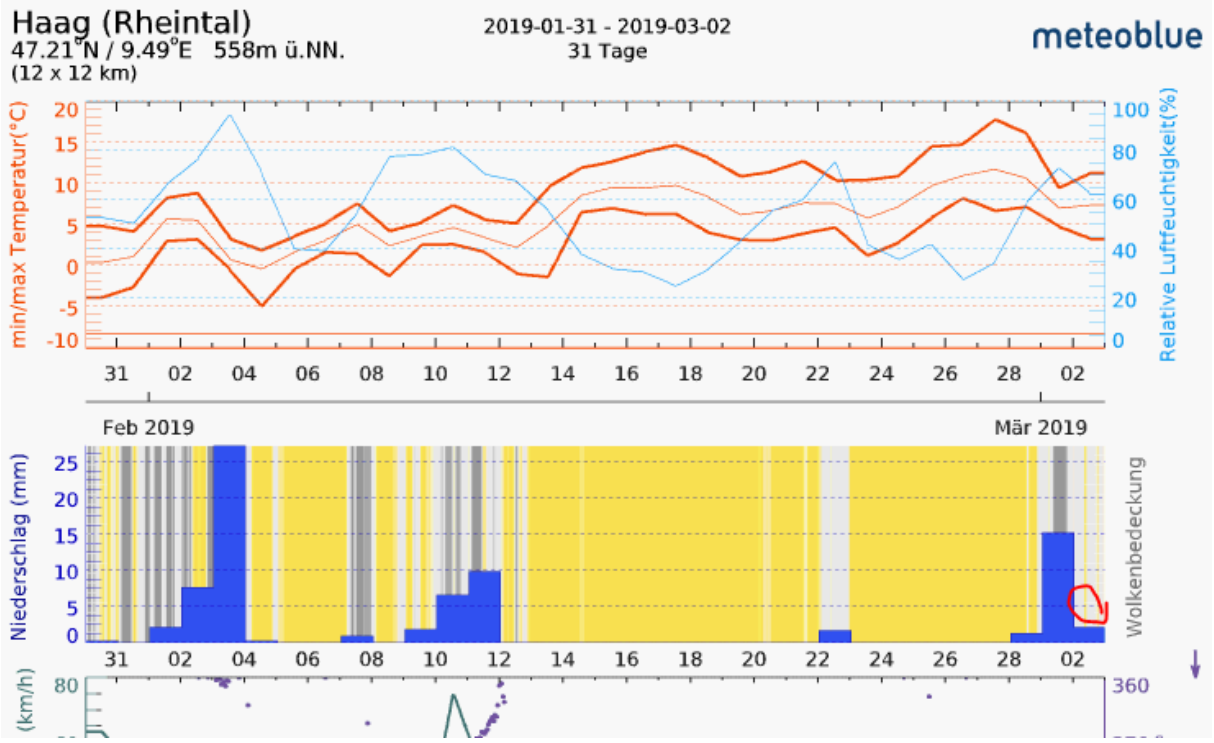
Haag (Rheintal)
47.21°N / 9.49°E 558m ü.NN.
(12 x 12 km)
2019-01-31 - 2019-03-02
31 Tage
meteoblue
min/max Temperatur(°C)
Relative Luftfeuchtigkeit(%)
Feb 2019
Mär 2019
Niederschlag (mm)
Wolkenbedeckung
(km/h)