Lyssach: Motorradlenker bei Kollision schwer verletzt

23. März 2019

Am Freitagabend sind in Lyssach ein Auto und ein Motorradlenker kollidiert. Der Motorradfahrer wurde schwer verletzt mit dem Helikopter ins Spital geflogen. Der betreffende Strassenabschnitt war mehrere Stunden gesperrt. Ermittlungen zur Klärung des Unfallhergangs wurden aufgenommen.

Die Meldung zu einem Unfall auf der Bernstrasse in Lyssach erreichte die Kantonspolizei Bern am Freitag, 22. März 2019, kurz nach 1930 Uhr. Gemäss aktuellen Erkenntnissen war ein Auto von Hindelbank herkommend in allgemeine Richtung Kirchberg unterwegs gewesen, als es auf Höhe des **Gewerbeparks Paradies** in Lyssach aus noch zu klärenden Gründen zur Kollision mit einem entgegenkommenden Motorradlenker kam. Dieser stürzte in der Folge zu Boden und wurde unter einer Leitplanke eingeklemmt.

Nachdem der schwer verletzte Motorradlenker durch Feuerwehrangehörige befreit und vor Ort medizinisch erstversorgt worden war, wurde er per Rettungshelikopter ins Spital geflogen. Der Autolenker blieb beim Unfall unverletzt.

Infolge der Rettungs- und Unfallarbeiten musste der Strassenabschnitt zwischen Hindelbank und Lyssach für zirka dreieinhalb Stunden in beide Richtungen gesperrt werden. Eine lokale Umleitung wurde durch die Feuerwehr eingerichtet.

Im Einsatz standen neben verschiedenen Diensten der Kantonspolizei Bern Angehörige der Feuerwehr Burgdorf und der Regio Feuerwehr Kirchberg, eine Crew der Air-Glaciers und zwei Ambulanzteams. Ermittlungen zur Klärung des genauen Unfallhergangs wurden aufgenommen.

https://www.police.be.ch/police/de/index/medien/medien.meldungNeu.html/police/de/meldungen/police/news/2019/03/20190323_0944_lyssach_motorradlenkerbeiunfallschwerverletzt

Golfers Paradise AG

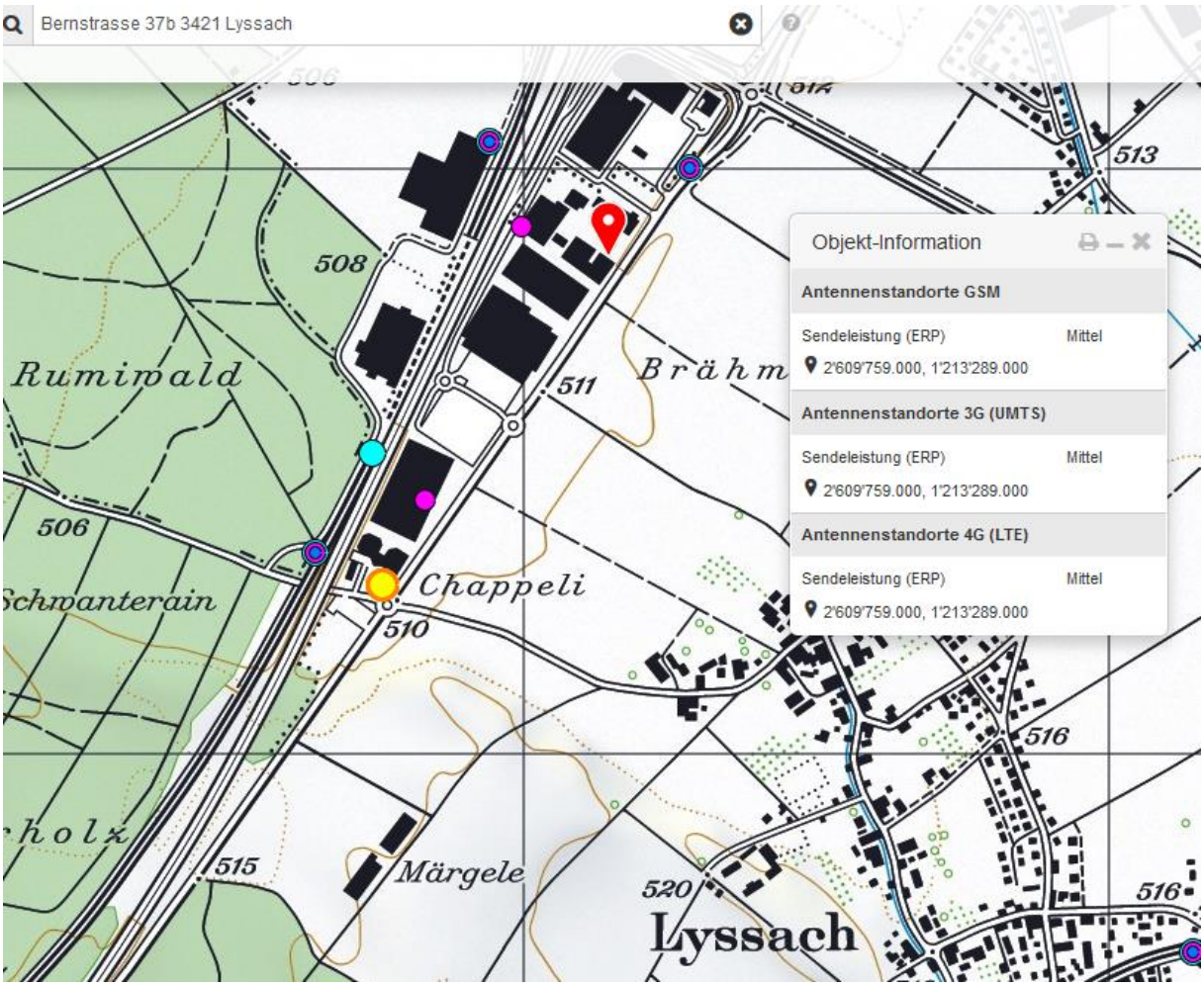
Bernstrasse 37b 3421 Lyssach
Objekt-Information
Antennenstandorte GSM
Sendeleistung (ERP) Mittel
2'609'759.000, 1'213'289.000
Antennenstandorte 3G (UMTS)
Sendeleistung (ERP) Mittel
2'609'759.000, 1'213'289.000
Antennenstandorte 4G (LTE)
Sendeleistung (ERP) Mittel
2'609'759.000, 1'213'289.000
Rumiwald
Brähm
Chappeli
Schwanterain
holz
Märgele
Lyssach
508
506
511
510
515
520
513
516

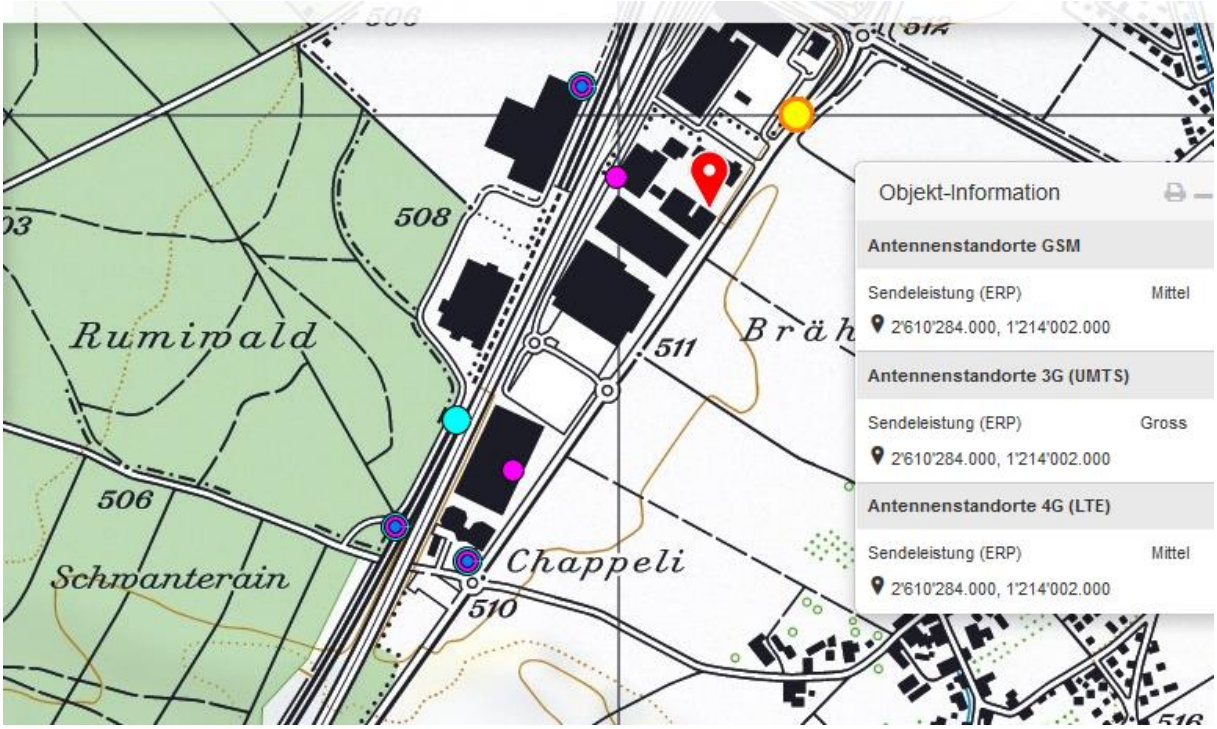
Objekt-Information
Antennenstandorte GSM
Sendeleistung (ERP) Mittel
2'610'284.000, 1'214'002.000
Antennenstandorte 3G (UMTS)
Sendeleistung (ERP) Gross
2'610'284.000, 1'214'002.000
Antennenstandorte 4G (LTE)
Sendeleistung (ERP) Mittel
2'610'284.000, 1'214'002.000
Rumiwald
Schwanterain
Chappeli
508
506
510
511
© 2019 Google
Bildaufnahmedatum: 11/2014 47°04'13.40" N 7°34'00.49" O Höhe 559 m sichthöhe 515 m

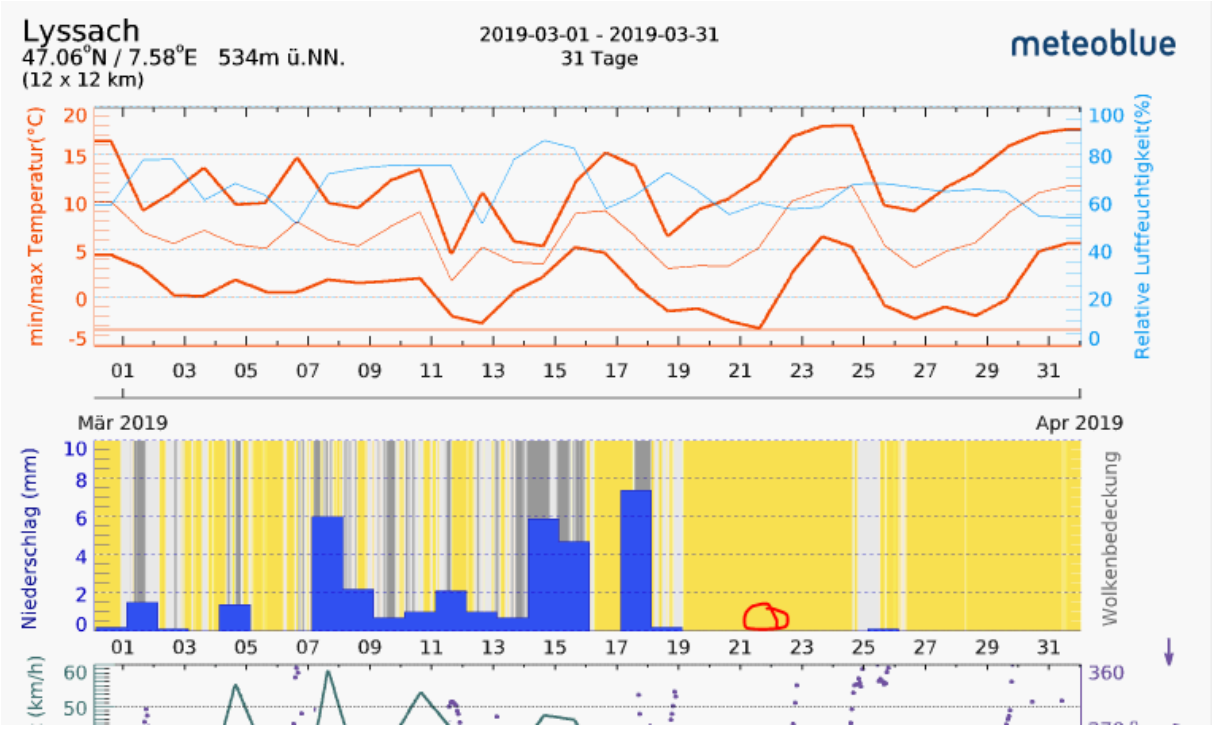
Lyssach
47.06°N / 7.58°E 534m ü.NN.
(12 x 12 km)
2019-03-01 - 2019-03-31
31 Tage
meteoblue
min/max Temperatur(°C)
Relative Luftfeuchtigkeit(%)
Mär 2019
Apr 2019
Niederschlag (mm)
Wolkenbedeckung
(km/h)