# St.Gallen: Grosse Behinderungen nach Unfall auf Stadtautobahn

**Am Freitagmittag (22.03.2019), um 11:50 Uhr, hat sich auf der Autobahn A1, Höhe Anschlusswerk Winkeln, ein Verkehrsunfall ereignet, bei dem sich ein Auto überschlagen hat. Ein 27-jährige Autofahrer verletzte sich dabei leicht. Es entstanden grosse Behinderungen im Mittagsverkehr.**

Eine 78-jährige Autofahrerin fuhr mit ihrem Auto bei der Einfahrt Winkeln auf die Autobahn A1 Richtung St.Margrethen. Beim Wechsel vom Beschleunigungsstreifen auf die Normalfahrbahn übersah sie das korrekt fahrende Auto eines 27-Jährigen. Nach der Kollision überschlug es das Auto des 27-jährigen Mannes. Es kam auf dem Pannenstreifen auf dem Dach liegend zum Stillstand. Der Mann wurde dabei leicht verletzt. An beiden Autos entstand hoher Sachschaden von mehreren 10'000 Franken. Nebst mehreren Patrouillen der Kantonspolizei St.Gallen standen die Berufsfeuerwehr St.Gallen und ein Rettungswagen im Einsatz. Es entstanden grosse Verkehrsbehinderungen im Mittagsverkehr.

https://www.kapo.sg.ch/news/kapo/2019/03/st-gallen--grosse-behinderungen-nach-unfall-auf-stadtautobahn.html

Auto der Verursacherin, ist vermutlich VW Golf, steile Heckscheibe, hinten links beschädigt.

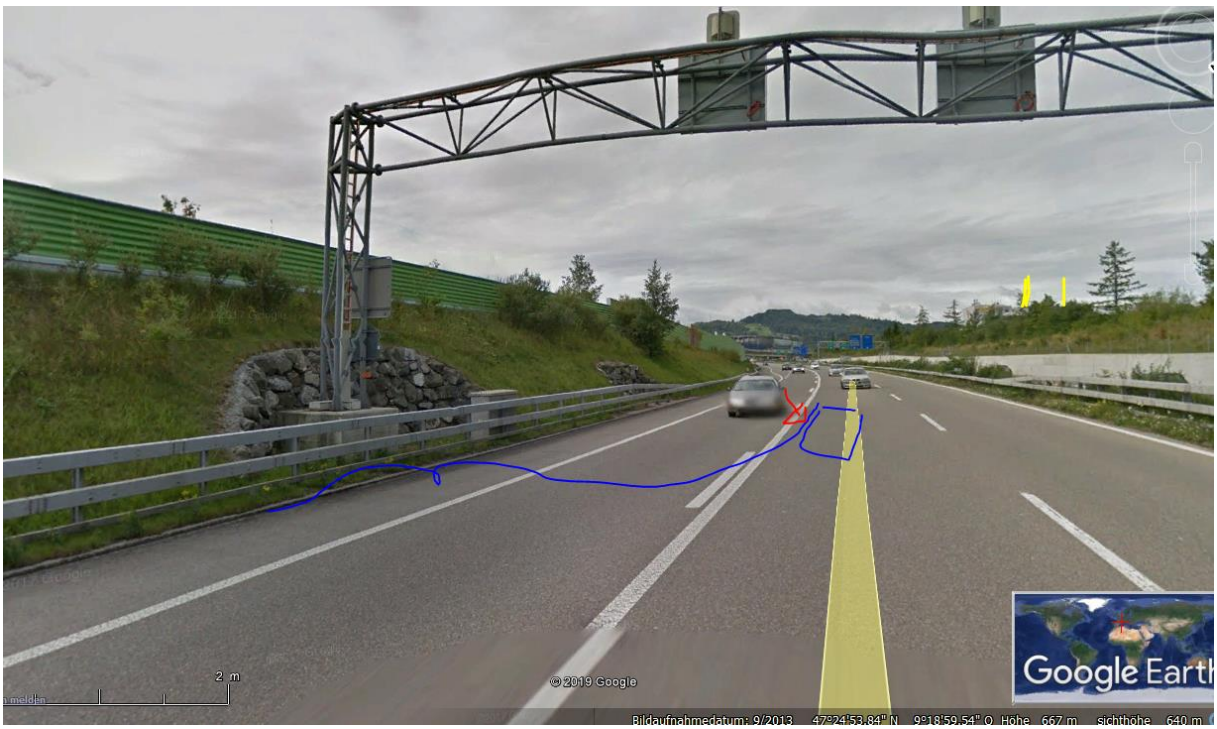

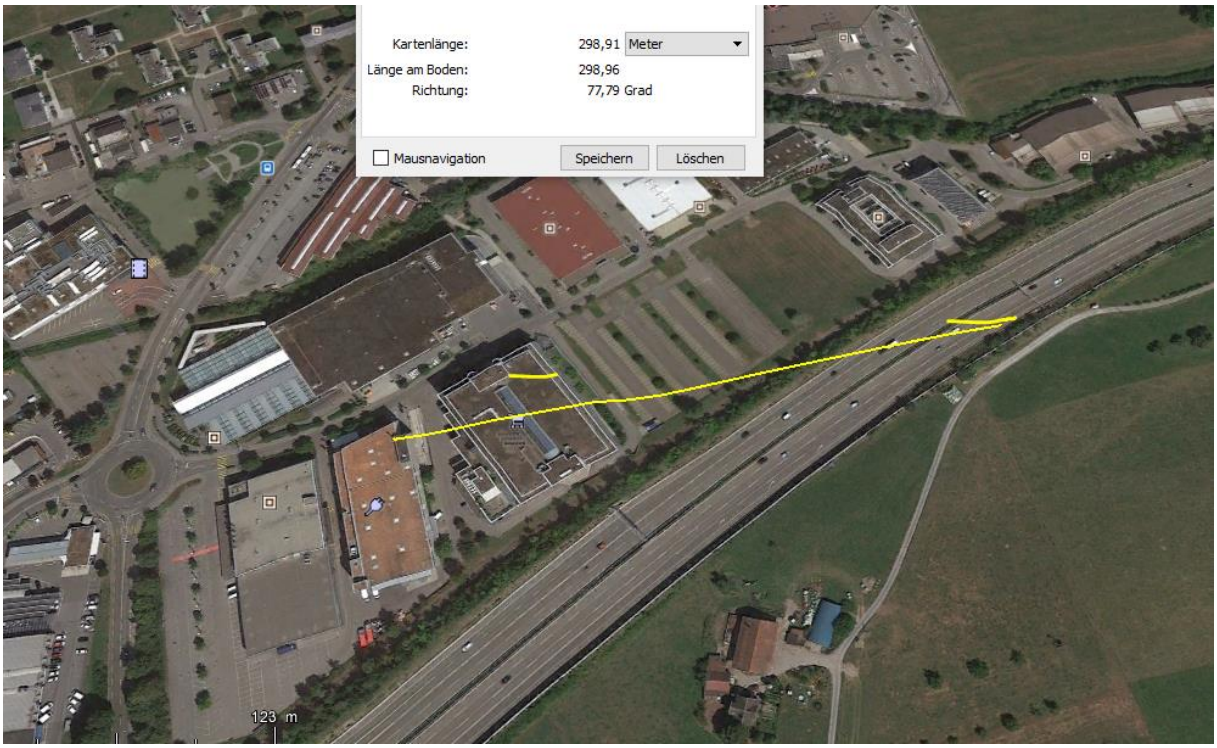
Kartenlänge: 298,91 Meter
Länge am Boden: 298,96
Richtung: 77,79 Grad
Mausnavigation
Speichern
Löschen
123 m

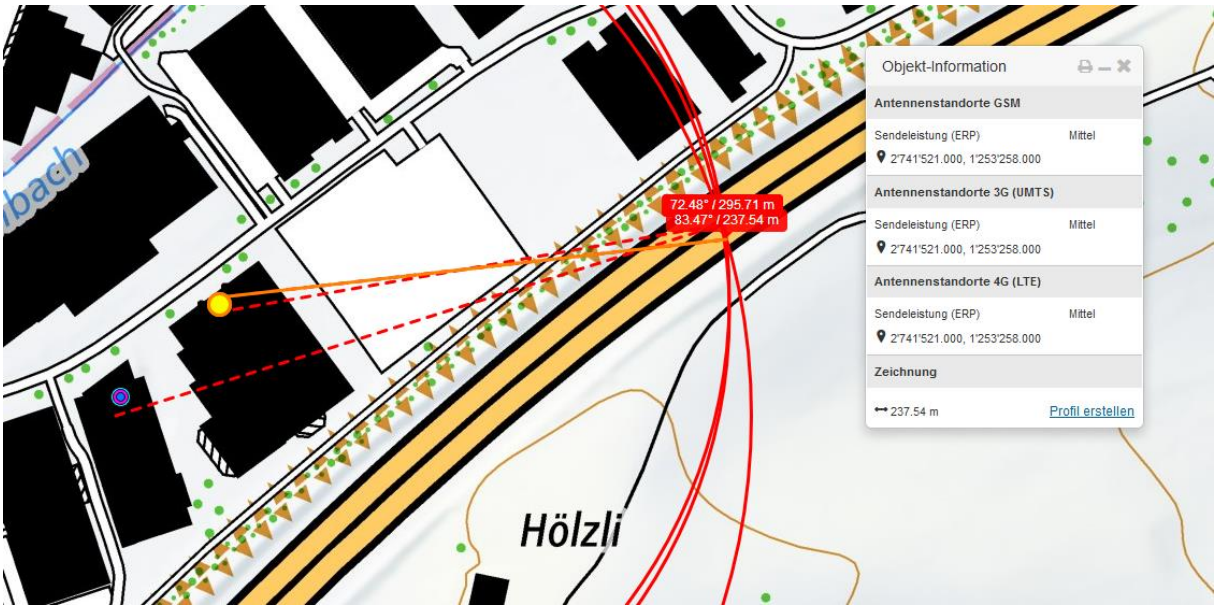
Objekt-Information
Antennenstandorte GSM
Sendeleistung (ERP) Mittel
2'741'521.000, 1'253'258.000
Antennenstandorte 3G (UMTS)
Sendeleistung (ERP) Mittel
2'741'521.000, 1'253'258.000
Antennenstandorte 4G (LTE)
Sendeleistung (ERP) Mittel
2'741'521.000, 1'253'258.000
Zeichnung
237.54 m
Profil erstellen
72.48° / 295.71 m
83.47° / 237.54 m
Hölzli

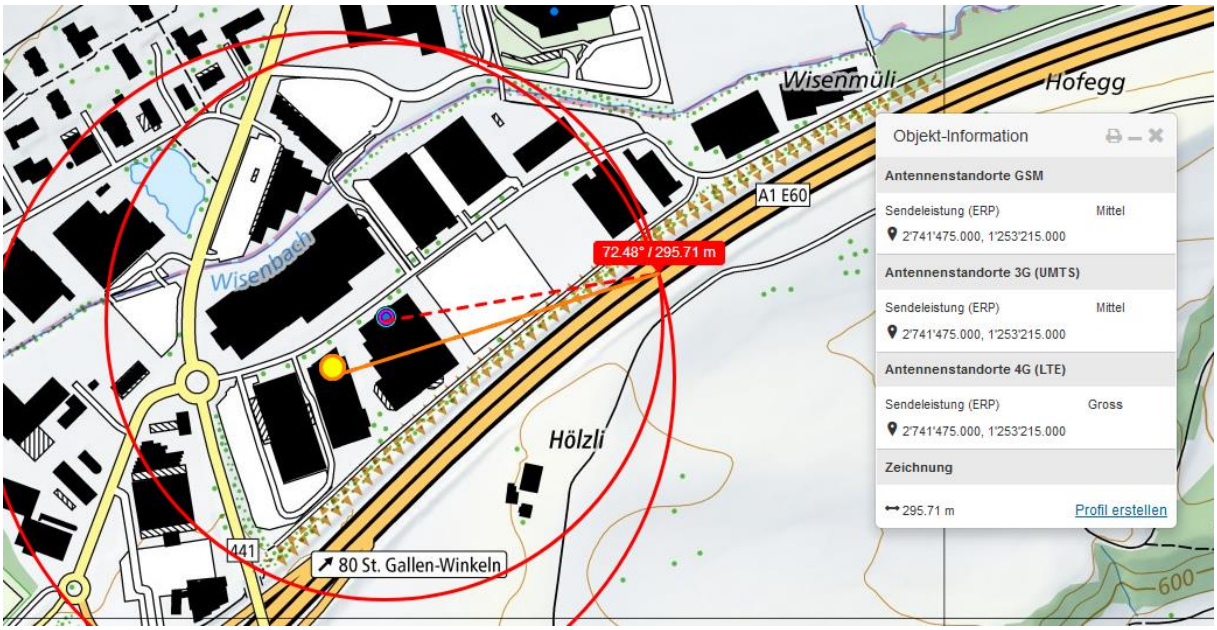
Wisenmüli
Hofegg
Objekt-Information
Antennenstandorte GSM
Sendeleistung (ERP) Mittel
2'741'475.000, 1'253'215.000
Antennenstandorte 3G (UMTS)
Sendeleistung (ERP) Mittel
2'741'475.000, 1'253'215.000
Antennenstandorte 4G (LTE)
Sendeleistung (ERP) Gross
2'741'475.000, 1'253'215.000
Zeichnung
295.71 m
Profil erstellen
A1 E60
72.48° / 295.71 m
Wisenbach
Hölzli
441
80 St. Gallen-Winkeln
600

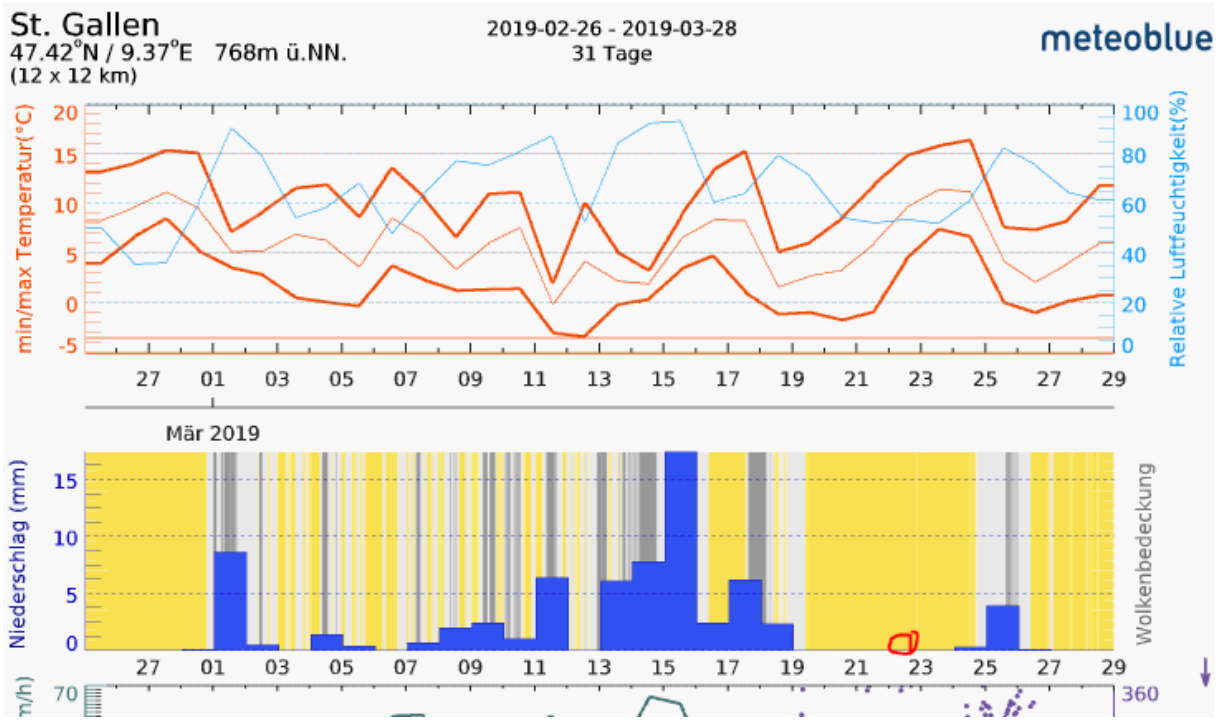
St. Gallen
47.42°N / 9.37°E 768m ü.NN.
(12 x 12 km)
2019-02-26 - 2019-03-28
31 Tage
meteoblue
min/max Temperatur(°C)
Relative Luftfeuchtigkeit(%)
Mär 2019
Niederschlag (mm)
Wolkenbedeckung