A1, Schafisheim AG - Spektakuläre Kollision mit Mittelleitplanke - Führerausweis abgenommen

Autor/Quelle: Kapo AG

Ein Automobilist kollidierte am Samstagmorgen, 30.4.16 auf der Autobahn A1 mit der Mittelleitplanke. Der 27-jährige Zürcher und sein Beifahrer wurden mit leichten Verletzungen ins Spital geführt. Die Kantonspolizei nahm dem Unfallfahrer, der während der Fahrt eingenickt sein dürfte, den Führerausweis vorläufig ab.

A1, Schafisheim AG - Kollision mit Mittelleitplanke - Führerausweis abgenommen

Der Sachschaden beträgt zirka 17'000 Franken. Ein Schweizer aus dem Kanton Zürich fuhr am frühen Samstagmorgen, 30. April 2016, 04.20 Uhr auf der Autobahn A1, Fahrbahn Zürich, in Richtung Lenzburg. Auf **Höhe Gemeindegebiet Schafisheim** kollidierte der 27-jährige Lenker des Citroën mit der Mittelleitplanke. Er und sein Beifahrer wurden leicht verletzt. Die Ambulanzbesatzung brachte sie ins Spital. Gemäss ersten Ermittlungen der Kantonspolizei Aargau dürfte der Unfallfahrer während der Fahrt am Steuer eingenickt sein. Sie nahm ihm den Führerausweis vorläufig zu Handen der Entzugsbehörde ab und verzeigt ihn wegen Fahrens in übermüdetem Zustand an die zuständige Staatsanwaltschaft. Der entstandene Sachschaden beträgt zirka 17'000 Franken

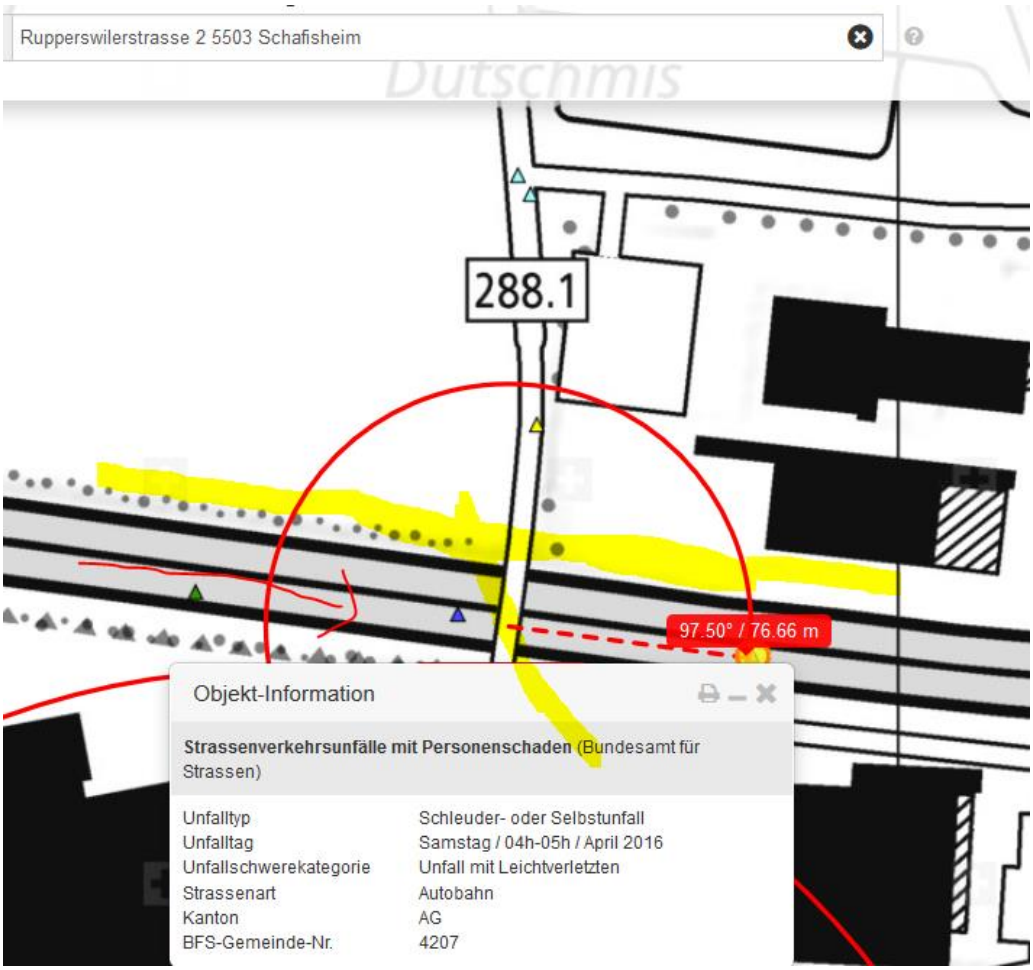
Rupperswilerstrasse 2 5503 Schafisheim
Dutschmis
288.1
97.50° / 76.66 m
Objekt-Information
Strassenverkehrsunfälle mit Personenschaden (Bundesamt für Strassen)
Unfalltyp Schleuder- oder Selbstunfall
Unfalltag Samstag / 04h-05h / April 2016
Unfallschwerekategorie Unfall mit Leichtverletzten
Strassenart Autobahn
Kanton AG
BFS-Gemeinde-Nr. 4207

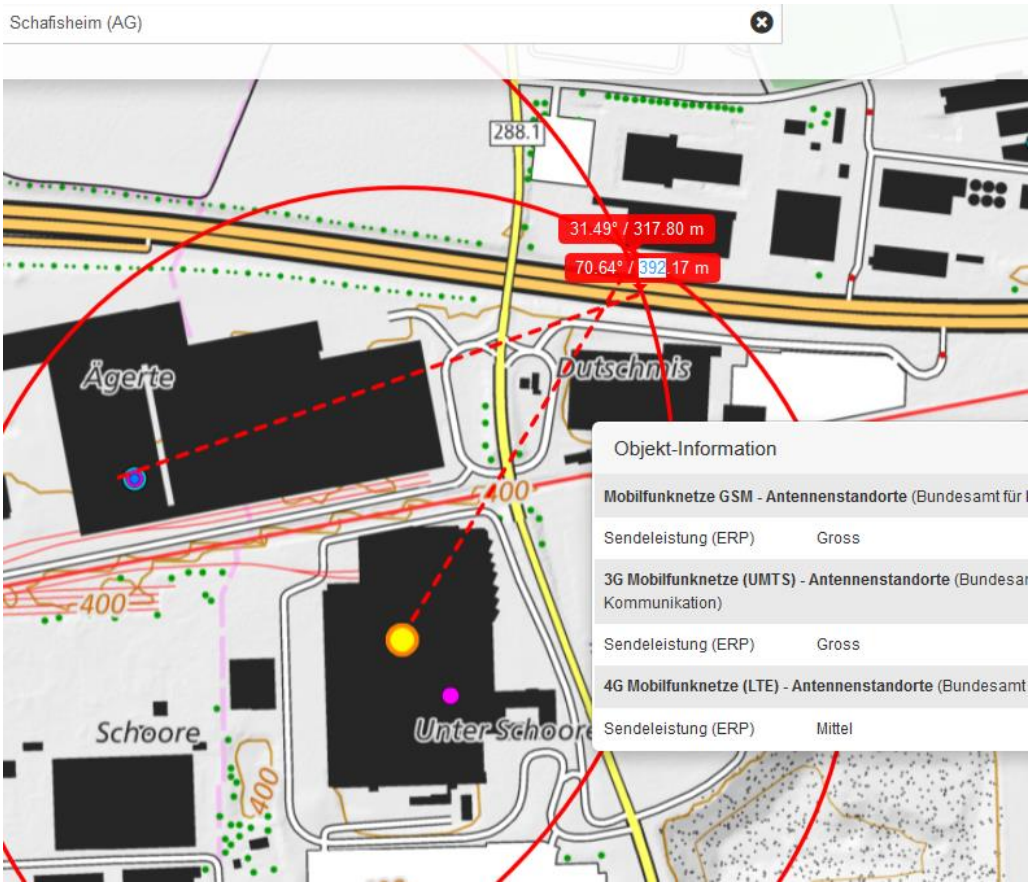
Schafisheim (AG)
288.1
31.49° / 317.80 m
70.64° / 392.17 m
Ägerte
Dutschmis
400
400
Schoore
Unter Schoore
400
Objekt-Information
Mobilfunknetze GSM - Antennenstandorte (Bundesamt für
Sendeleistung (ERP) Gross
3G Mobilfunknetze (UMTS) - Antennenstandorte (Bundesa
Kommunikation)
Sendeleistung (ERP) Gross
4G Mobilfunknetze (LTE) - Antennenstandorte (Bundesamt
Sendeleistung (ERP) Mittel

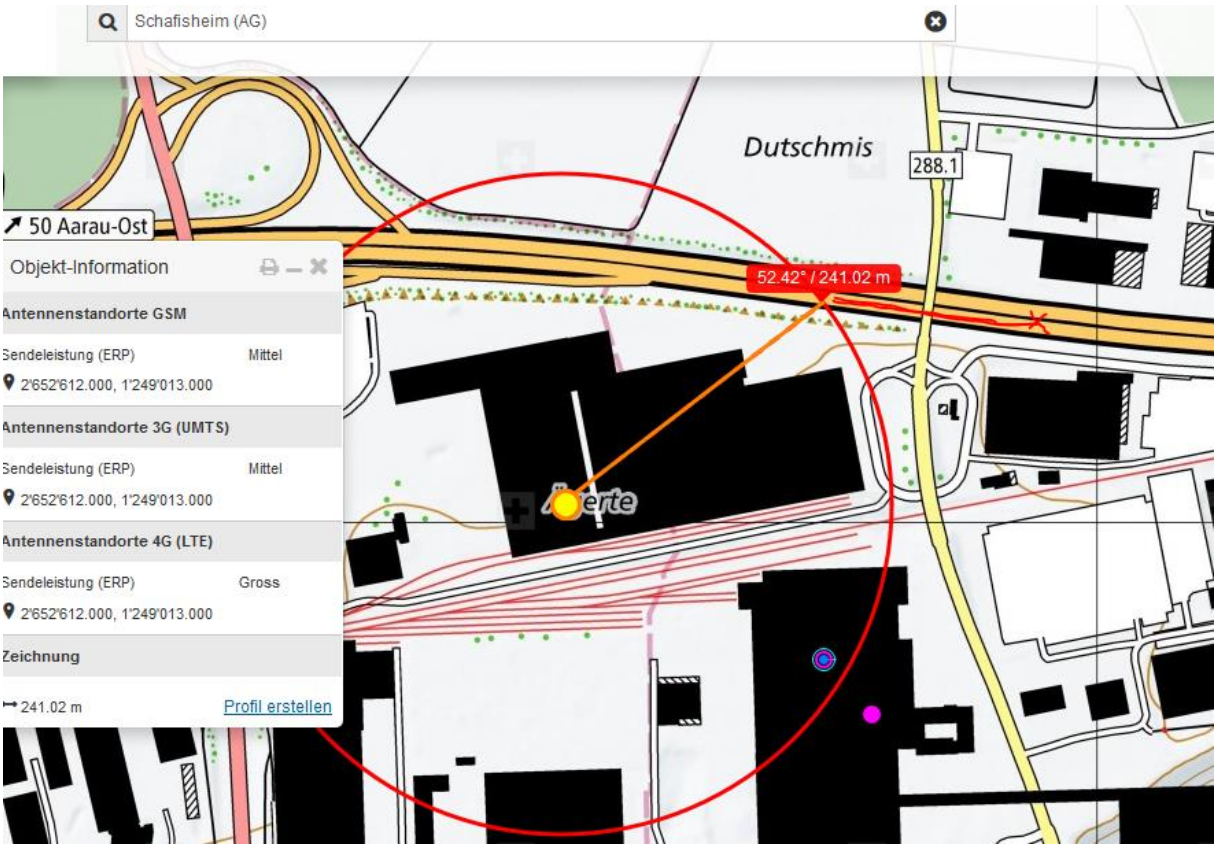
Schafisheim (AG)
Dutschmis
288.1
50 Aarau-Ost
52.42° / 241.02 m
Objekt-Information
Antennenstandorte GSM
Sendeleistung (ERP) Mittel
2'652'612.000, 1'249'013.000
Antennenstandorte 3G (UMTS)
Sendeleistung (ERP) Mittel
2'652'612.000, 1'249'013.000
Antennenstandorte 4G (LTE)
Sendeleistung (ERP) Gross
2'652'612.000, 1'249'013.000
Zeichnung
241.02 m
Profil erstellen

dreier
© 2016 Google
47°23'25.79" N 8°08'13.21" O Höhe 402 m

Erster Sender auf Anfahrstrecke: UMTS gross, GSM gross, Lte mittel



zweiter Sender auf Anfahrtstrecke Umts gr, GSM mi, lte mi



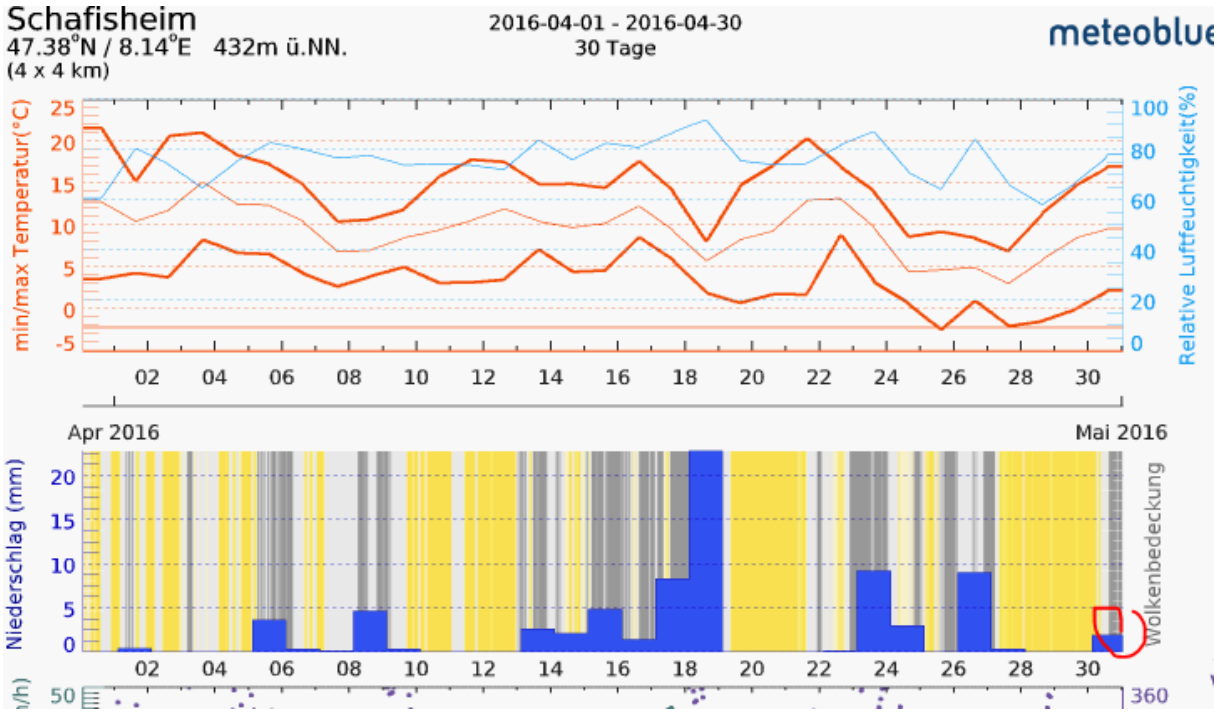

In der Nacht 29./30. Trocken, Unfallbild