Hunzenschwil/A1: Kollision zwischen Auto und Lastwagen (Zeugenaufruf)

Ein Autofahrer kollidierte aus noch unbekannten Gründen mit einem Lastwagen, welcher sich auf dem Ausfahrtstreifen Aarau-Ost befand. Die Kantonspolizei sucht Zeugen.

Ein 73-jähriger Autofahrer fuhr am Mittwoch, 27. März 2019, um 17.25 Uhr, auf der Autobahn A1 in Richtung Zürich. Aufgrund des dichten Feierabendverkehrs befanden sich mehrere Fahrzeuge auf dem Ausfahrtstreifen Aarau-Ost. Aus noch nicht näher bekannten Gründen lenkte der 73-Jährige seinen Peugeot nach rechts und kollidierte mit einem Lastwagen, welcher auf der Ausfahrtspur unterwegs war.

Der genaue Unfallhergang ist noch unklar. Die Kantonspolizei Aargau, Stützpunkt Lenzburg (Telefon 062 886 01 17) sucht Zeugen die hierzu Angaben machen können.

https://www.ag.ch/de/aktuelles/medienportal/medienmitteilung_kapo/medienmitteilungen_kapo/medienmitteilungen_kapo_details_119241.jsp

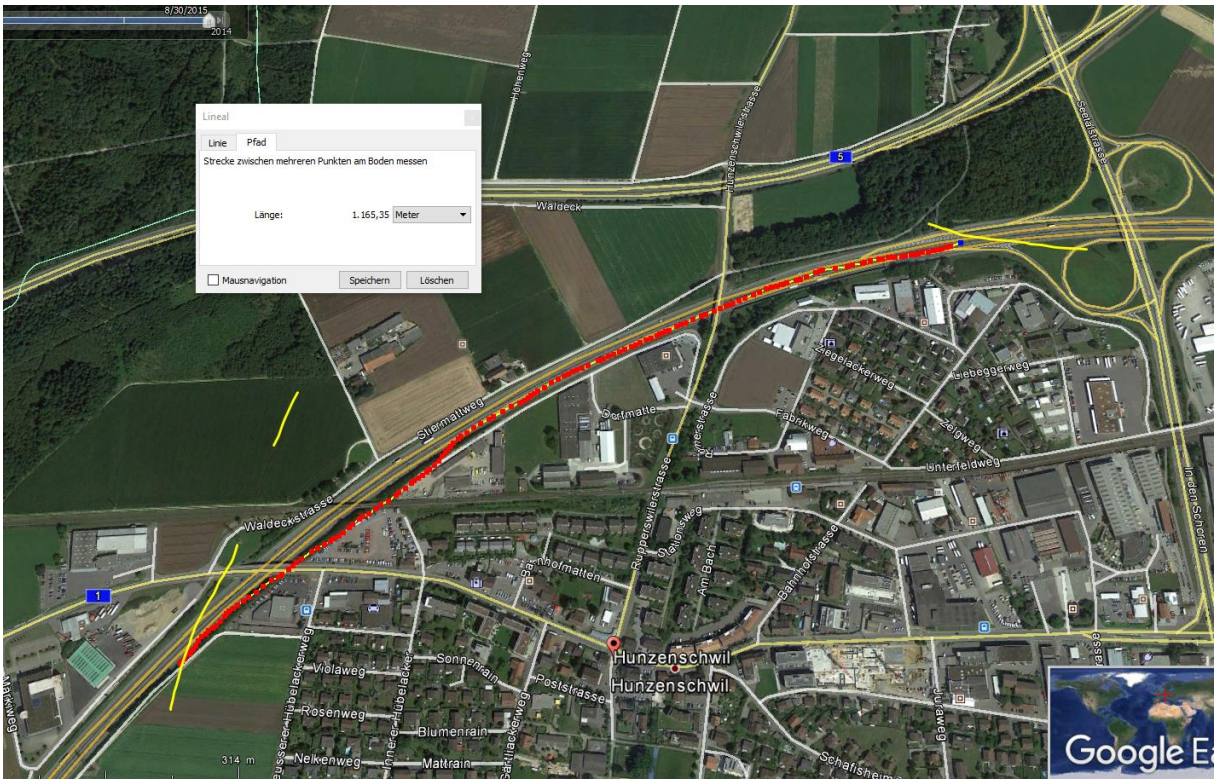

Je nach Lage des Unfalls bereits weitere Querung mit EMF beeinflussend.

Sehr geehrter Herr Stettler

Anbei die gewünschten Koordinaten: X = 652'310 / Y = 249'266 (E = 2 652 310.855 / N = 1 249 266.834)

Freundliche Grüsse
Stephan Schneider

Wm mbA Schneider Stephan

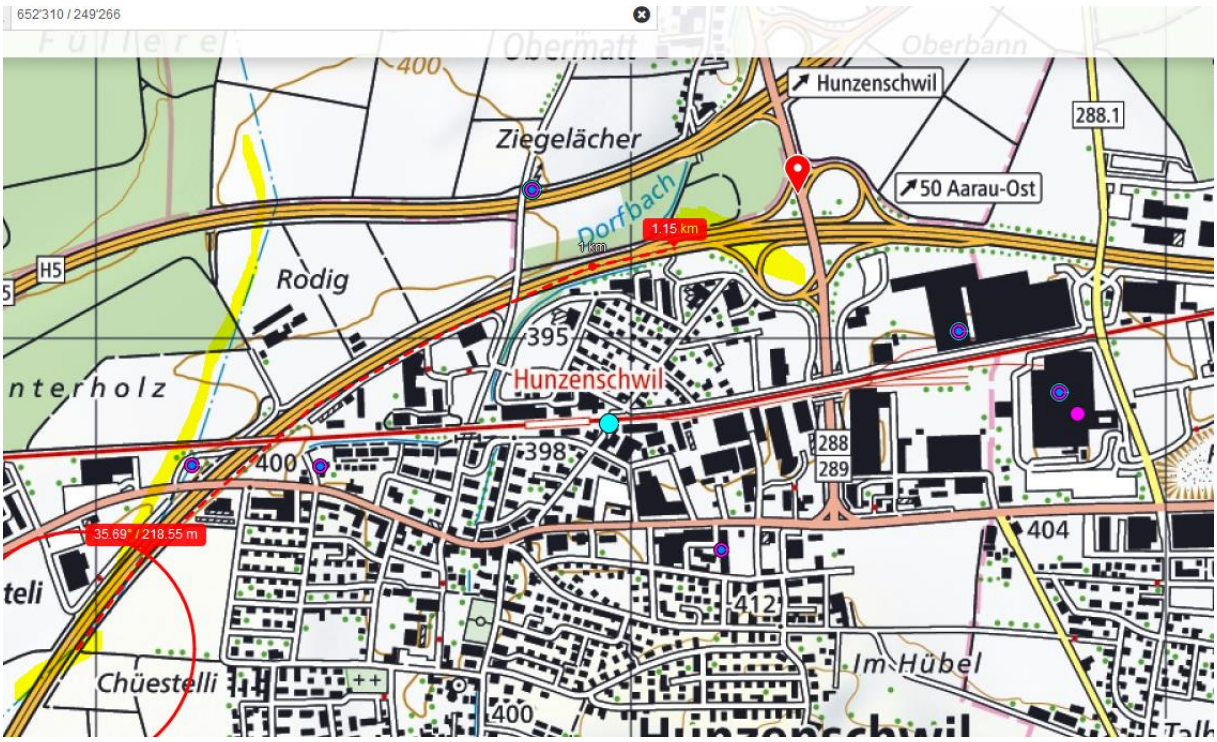

Die angegebene Koordinate ist nicht auf der A1, somit als reiner Ortshinweis zu verstehen.

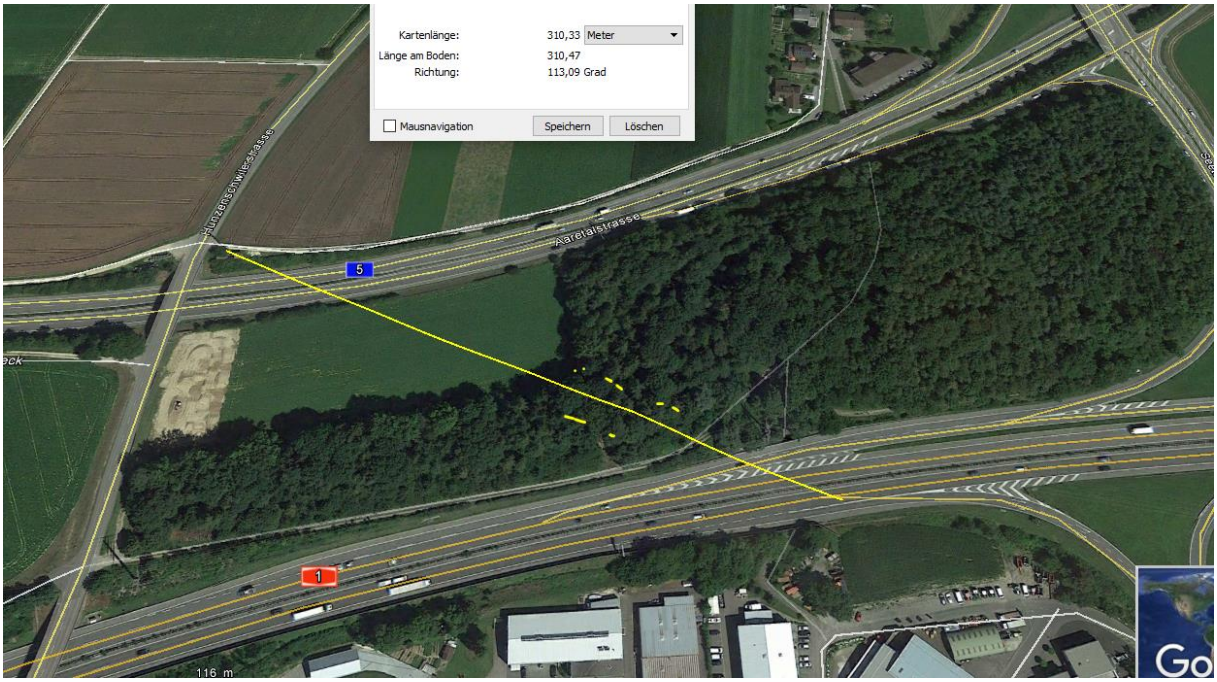

Laubwald, Durchdringung wahrscheinlich

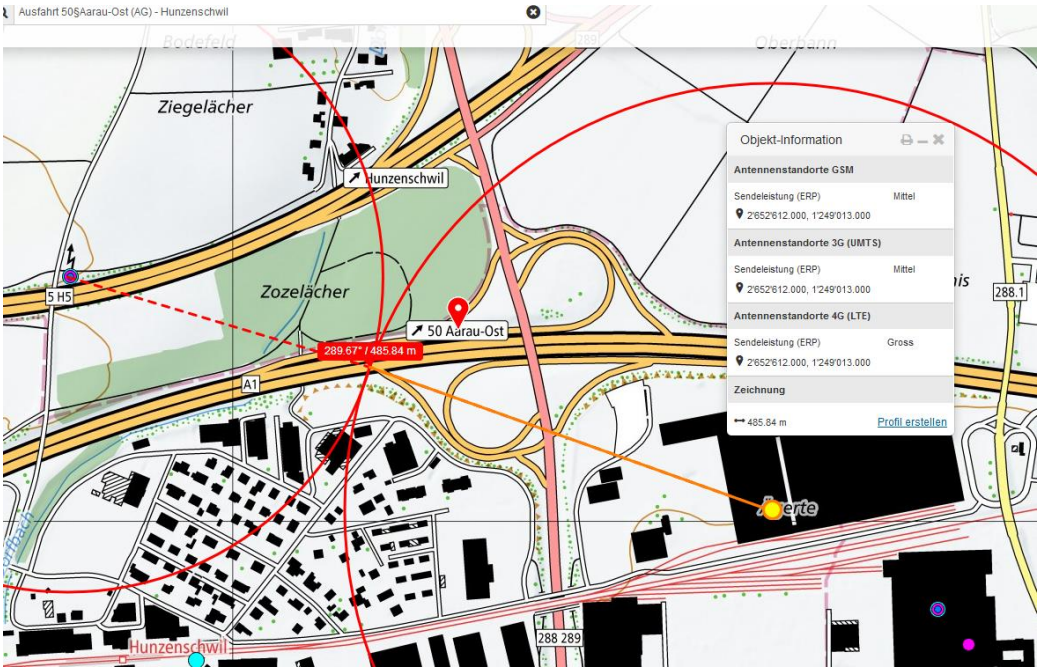
Ausfahrt 50§Aarau-Ost (AG) - Hunzenschwil
Ziegelächer
Hunzenschwil
Zozelächer
50 Aarau-Ost
289.67° / 485.84 m
A1
5 H5
288.1
288 289
Objekt-Information
Antennenstandorte GSM
Sendeleistung (ERP) Mittel
2'652'612.000, 1'249'013.000
Antennenstandorte 3G (UMTS)
Sendeleistung (ERP) Mittel
2'652'612.000, 1'249'013.000
Antennenstandorte 4G (LTE)
Sendeleistung (ERP) Gross
2'652'612.000, 1'249'013.000
Zeichnung
485.84 m
Profil erstellen

Obermatt
400
Oberbann
Hunzenschwil
Ziegelächer
50 Aarau-Ost
Dorfbach
291.97° / 713.82 m
395
Hunzenschwil
398
288
289
Rühacher
Antennenstandorte GSM
Sendeleistung (ERP) Mittel
2'652'800.000, 1'248'900.000
Antennenstandorte 3G (UMTS)
Sendeleistung (ERP) Mittel
2'652'800.000, 1'248'900.000
Antennenstandorte 4G (LTE)
Sendeleistung (ERP) Gross
2'652'800.000, 1'248'900.000
Zeichnung
713.82 m
Profil erstellen

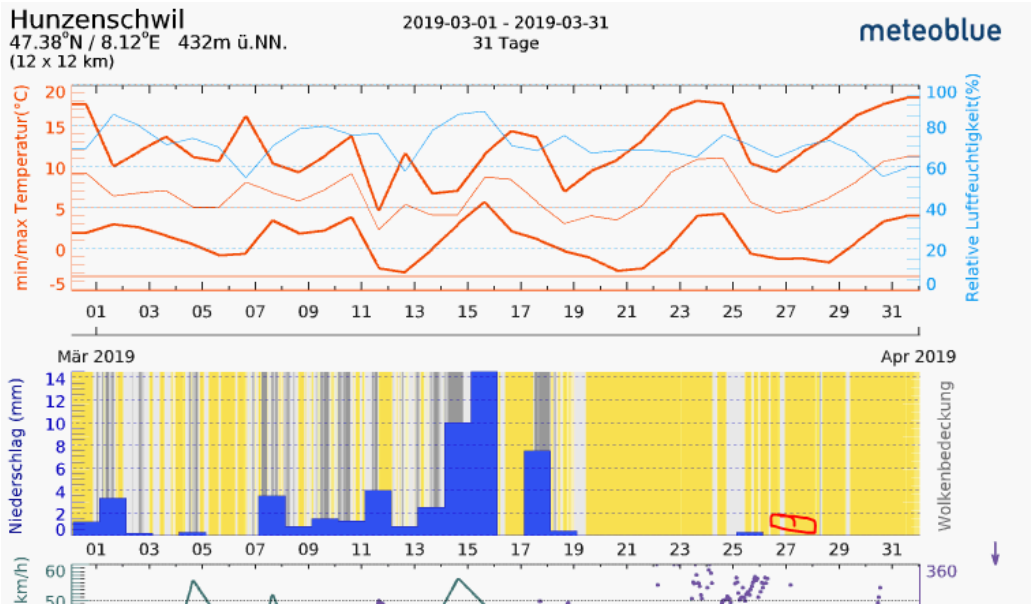
Hunzenschwil
47.38°N / 8.12°E 432m ü.NN.
(12 x 12 km)
2019-03-01 - 2019-03-31
31 Tage
meteoblue
min/max Temperatur(°C)
Relative Luftfeuchtigkeit(%)
Mär 2019
Apr 2019
Niederschlag (mm)
Wolkenbedeckung
km/h