Dans la nuit de samedi à dimanche un automobiliste a fait une embardée à l'entrée du tunnel des Palettes.

Un automobiliste est mort et deux personnes ont été blessées dans un accident de la circulation dans la nuit de samedi à dimanche à Genève. Le défunt, un ressortissant français de 43 ans, est à l'origine de la collision.

Peu avant minuit pour une raison que l'enquête devra établir, sa voiture a fait une embardée à l'entrée d'un tunnel. Le véhicule a heurté le mur de la tranchée couverte des Palettes, puis a été projeté de l'autre côté de la chaussée où son conducteur n'a pu éviter la voiture arrivant correctement en sens inverse.

Les deux occupants de celle-ci, un homme de 55 ans et une femme d'un an son aînée, tous deux portugais, ont été blessés lors du choc. Ils ont été conduits à l'hôpital pour y recevoir des soins, a indiqué dimanche la police genevoise dans un communiqué. (ats/nxp)

Créé: 06.01.2019, 10h08

https://www.lematin.ch/geneve/Une-collision-frontale-fait-un-mort-et-deux-blesses/story/15727581

L'accident a eu lieu à Lancy. Image: Google Maps

Im Tunnel kein Sender sichtbar (2014)

2 m
© 2013 Google
Google Earth
Bildaufnahmedatum: 7/2013 46°10'41.00" N 6°07'21.65" O Höhe 423 m sichthöhe 399 m

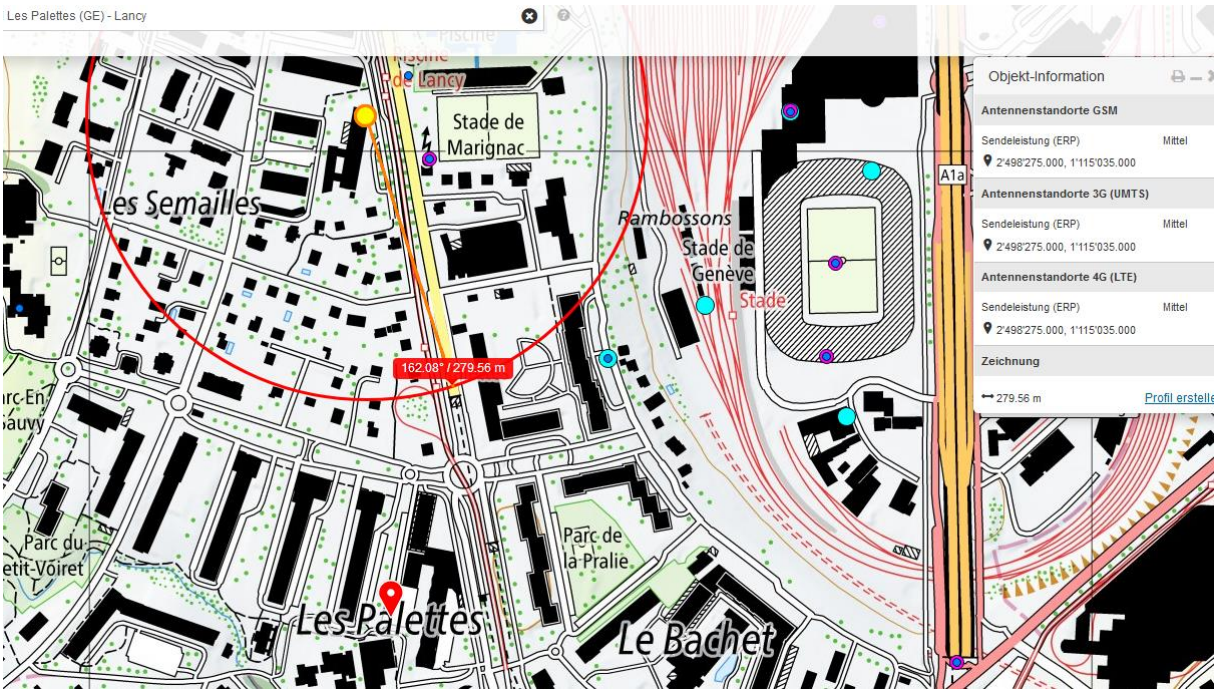
Les Palettes (GE) - Lancy
Stade de Lancy
Stade de Marignac
Les Semailles
Rambossons
Stade de Genève
Stade
162.08° / 279.56 m
A1a
Parc de la Pralie
Parc du Petit-Voiret
Les Palettes
Le Bachet
Objekt-Information
Antennenstandorte GSM
Sendeleistung (ERP) Mittel
2'498'275.000, 1'115'035.000
Antennenstandorte 3G (UMTS)
Sendeleistung (ERP) Mittel
2'498'275.000, 1'115'035.000
Antennenstandorte 4G (LTE)
Sendeleistung (ERP) Mittel
2'498'275.000, 1'115'035.000
Zeichnung
279.56 m
Profil erstelle

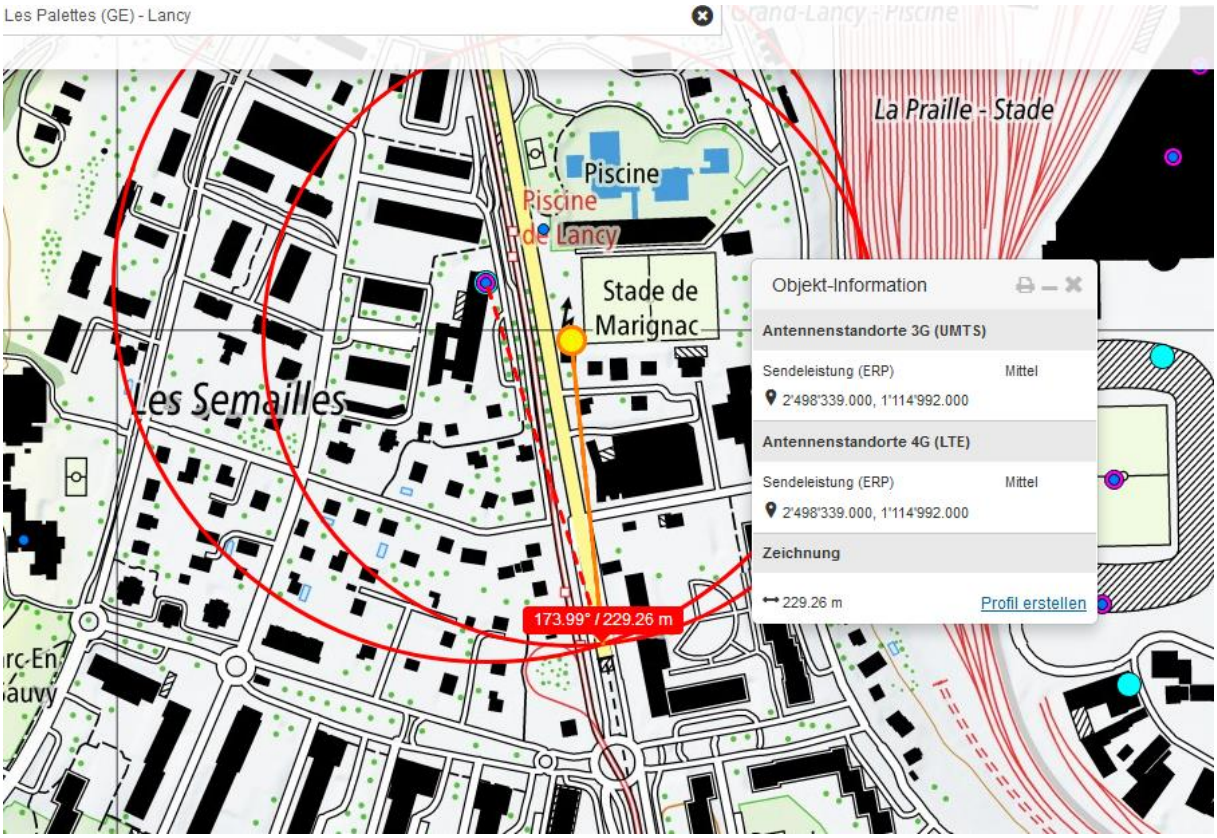
Les Palettes (GE) - Lancy
La Praille - Stade
Piscine
Piscine de Lancy
Stade de Marignac
Les Semailles
173.99° / 229.26 m
Objekt-Information
Antennenstandorte 3G (UMTS)
Sendeleistung (ERP)
Mittel
2'498'339.000, 1'114'992.000
Antennenstandorte 4G (LTE)
Sendeleistung (ERP)
Mittel
2'498'339.000, 1'114'992.000
Zeichnung
229.26 m
Profil erstellen

3 m
© 2019 Google
Google Ea
Bildaufnahmedatum: 7/2013 46°10'44.60" N 6°07'14.62" O Höhe 434 m sichthöhe

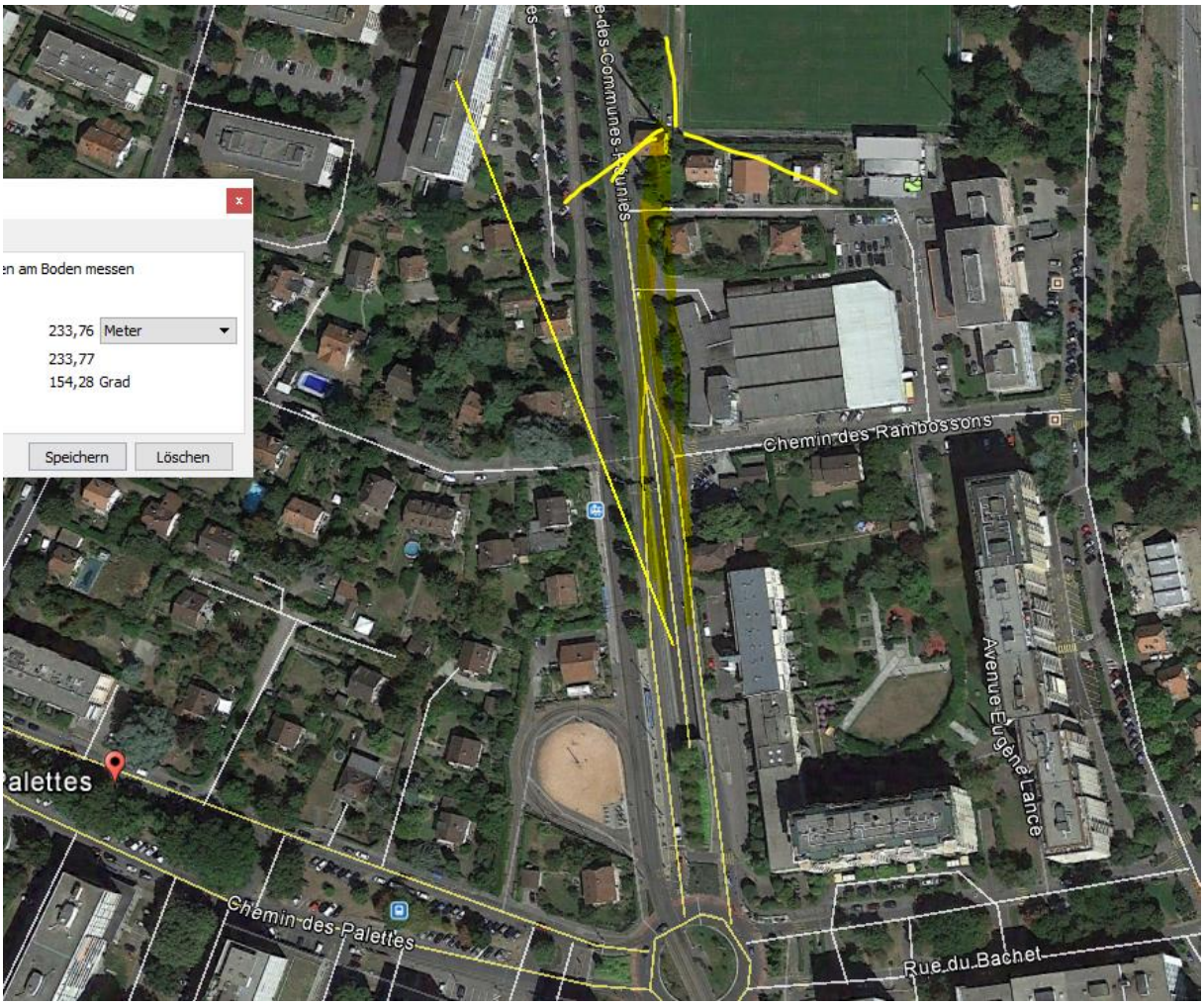
en am Boden messen
233,76 Meter
233,77
154,28 Grad
Speichern
Löschen
Chemin des Rambossons
Avenue Eugène Lance
Chemin des Palettes
Rue du Bachet

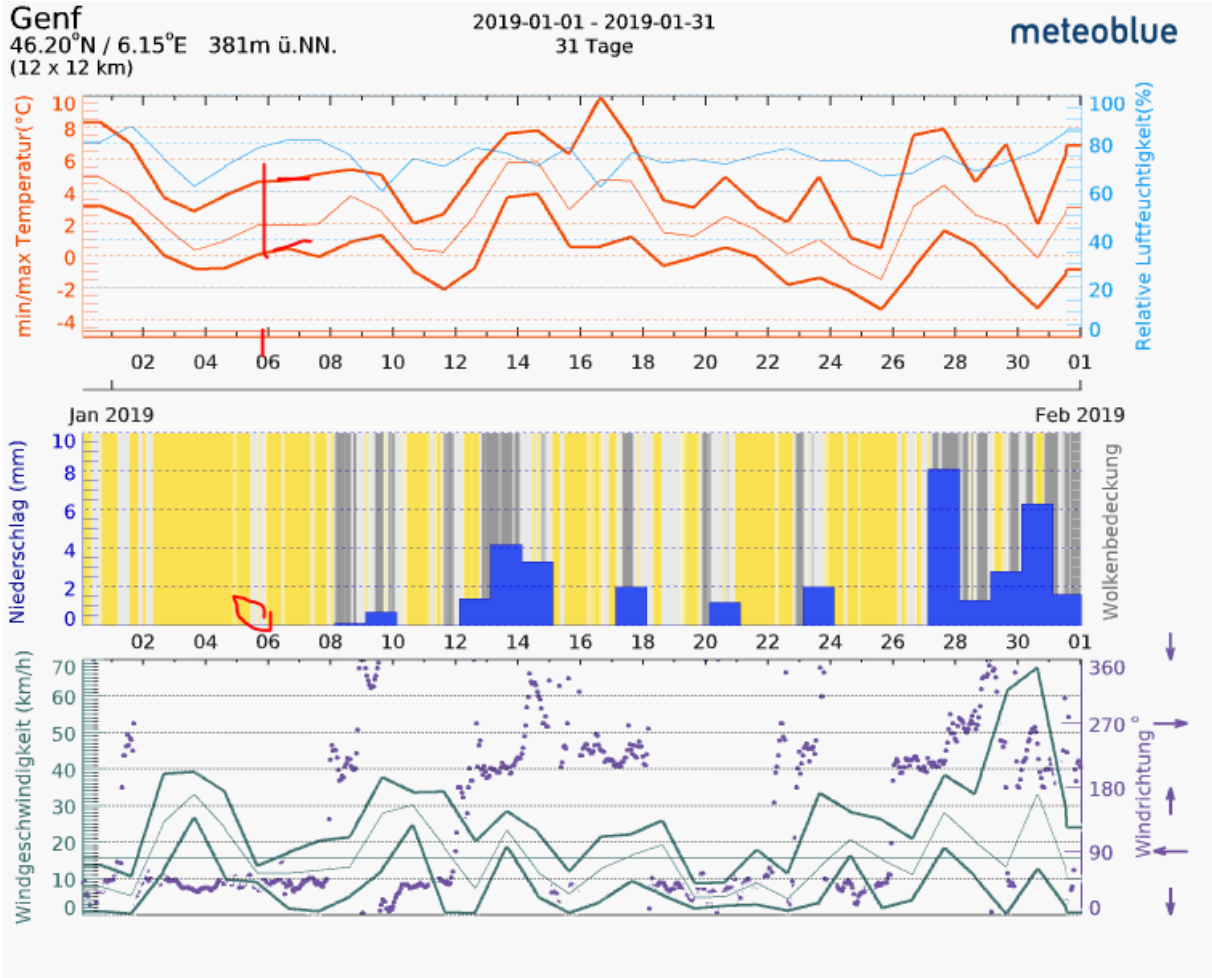

Das **Simulations-Archiv** bietet Zugang zu vergangenen Wettersimulationen für jeden Ort der Welt. Sie können Wetterinformationen für gestern oder die Wetterdaten der letzten Jahre ansehen. Die Wetterrückblick Diagramme sind in