Neuhausen am Rheinfall: Frontalkollision auf Kreuzung

Am Samstagnachmittag (04.05.2019) hat sich auf der Schaffhauserstrasse, Kreuzung "Bahntal", eine seitlich frontale Kollision zwischen zwei Personenwagen ereignet. Verletzt wurde niemand.

Am Samstagnachmittag (04.05.2019) um zirka 16:00 Uhr, fuhr ein 73-jähriger, ortsunkundiger Personenwagenlenker die Schaffhauserstrasse auf der rechten Fahrspur Richtung Schaffhausen und beabsichtigte bei der Kreuzung "Bahntal" nach links, Richtung Zürich zu fahren. Das Lichtsignal für die Fahrspur nach Schaffhausen stand auf Grün, das in Richtung Zürich auf Rot. In der Meinung, auf der richtigen Fahrspur zu sein, fuhr er über die Kreuzung und kollidierte seitlich frontal mit der korrekt Richtung Neuhausen fahrenden 52-jährigen Personenwagenlenkerin. Verletzt wurde niemand. An beiden Unfallfahrzeugen entstand Sachschaden.

http://www.shpol.ch/News.84.0.html?&tx_ttnews%5Btt_news%5D=4954&cHash=c9abb25d7fe87ec4bd50abb3910c1e11

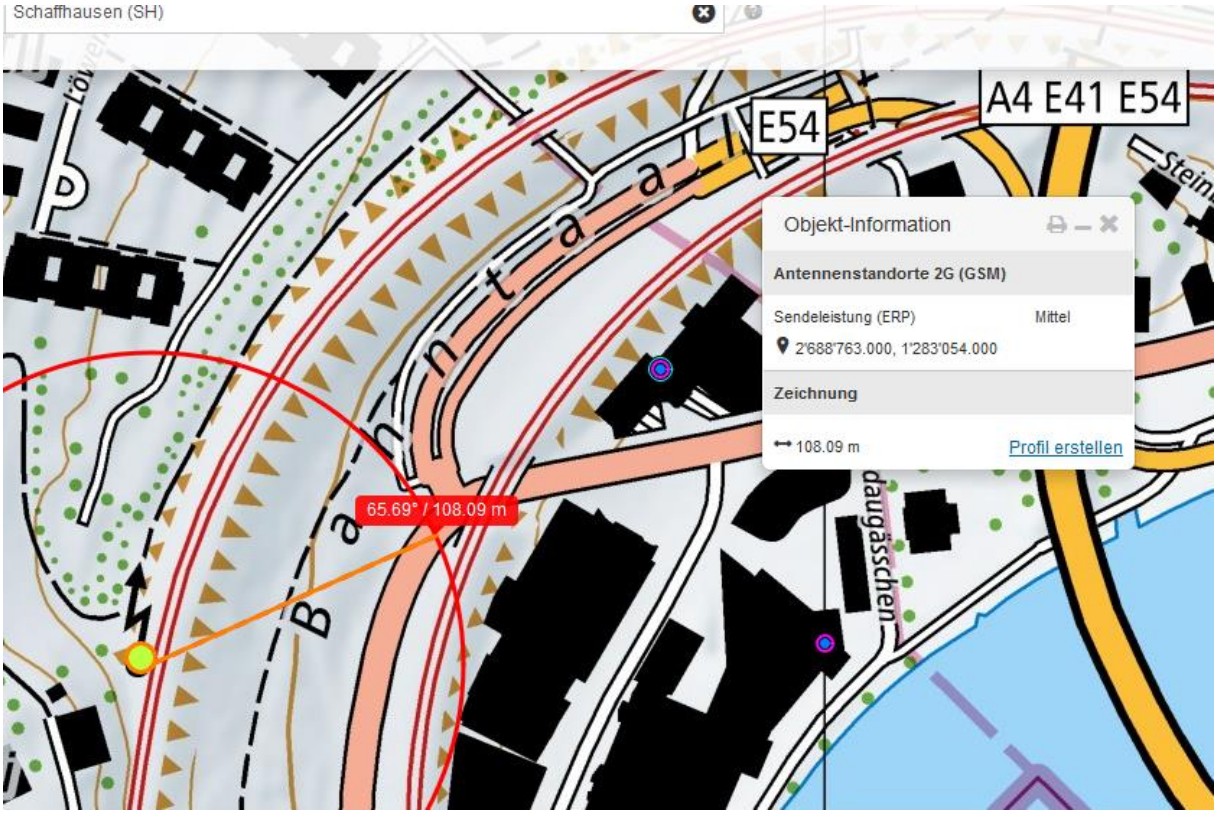
Schaffhausen (SH)
A4 E41 E54
E54
Objekt-Information
Antennenstandorte 2G (GSM)
Sendeleistung (ERP)
Mittel
2'688'763.000, 1'283'054.000
Zeichnung
108.09 m
Profil erstellen
65.69° / 108.09 m

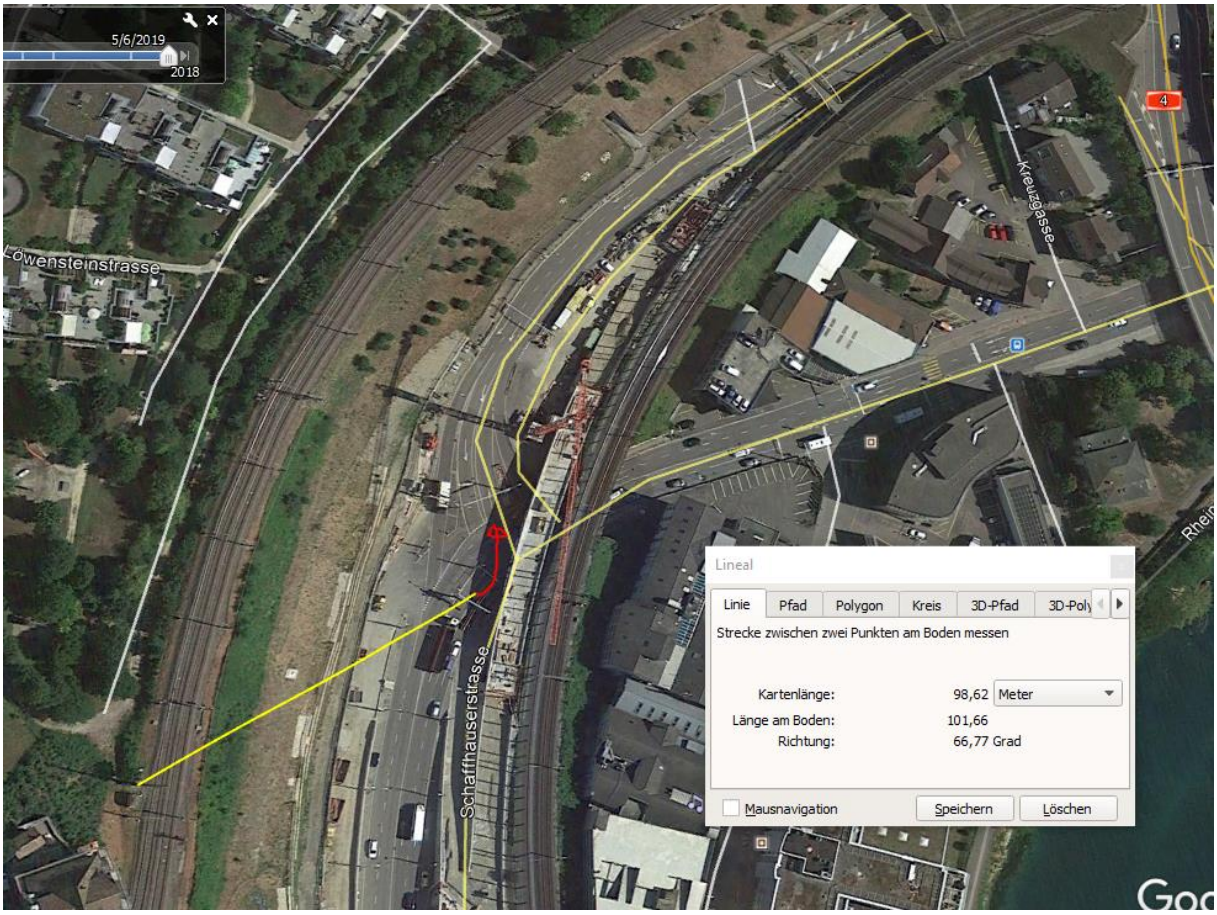
5/6/2019
2018
Löwensteinstrasse
Kreuzgasse
Schaffhausersstrasse
Lineal
Linie
Pfad
Polygon
Kreis
3D-Pfad
Strecke zwischen zwei Punkten am Boden messen
Kartenlänge:
98,62
Meter
Länge am Boden:
101,66
Richtung:
66,77 Grad
Mausnavigation
Speichern
Löschen

Der Einfluss dieses Senders auf der Ford-Garage müsste geprüft werden:

Der Sender Ford steht an der südöstlichen Ecke des Lifturms

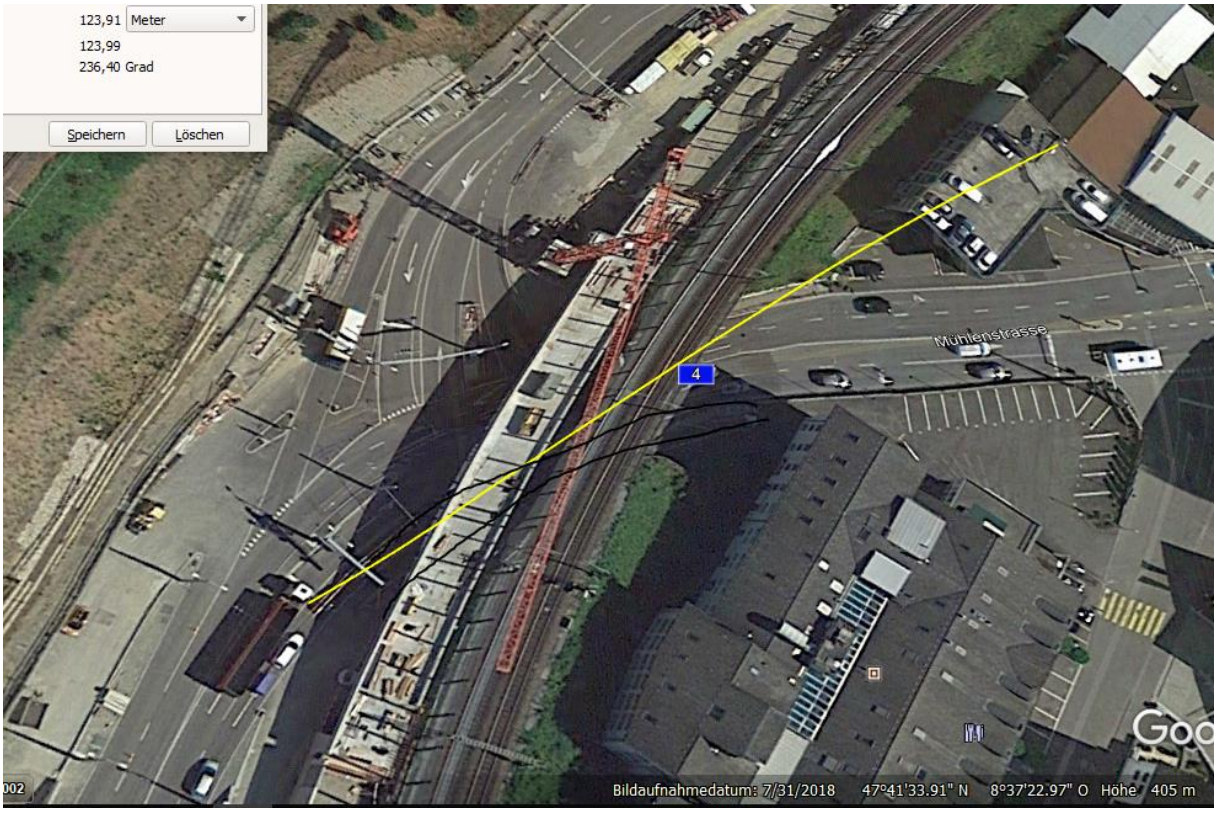

Der Abstrahlwinkel erlaubt die Bestrahlung, die Gebäudekante aus Glas reflektiert nur einen Teil der Strahlung.

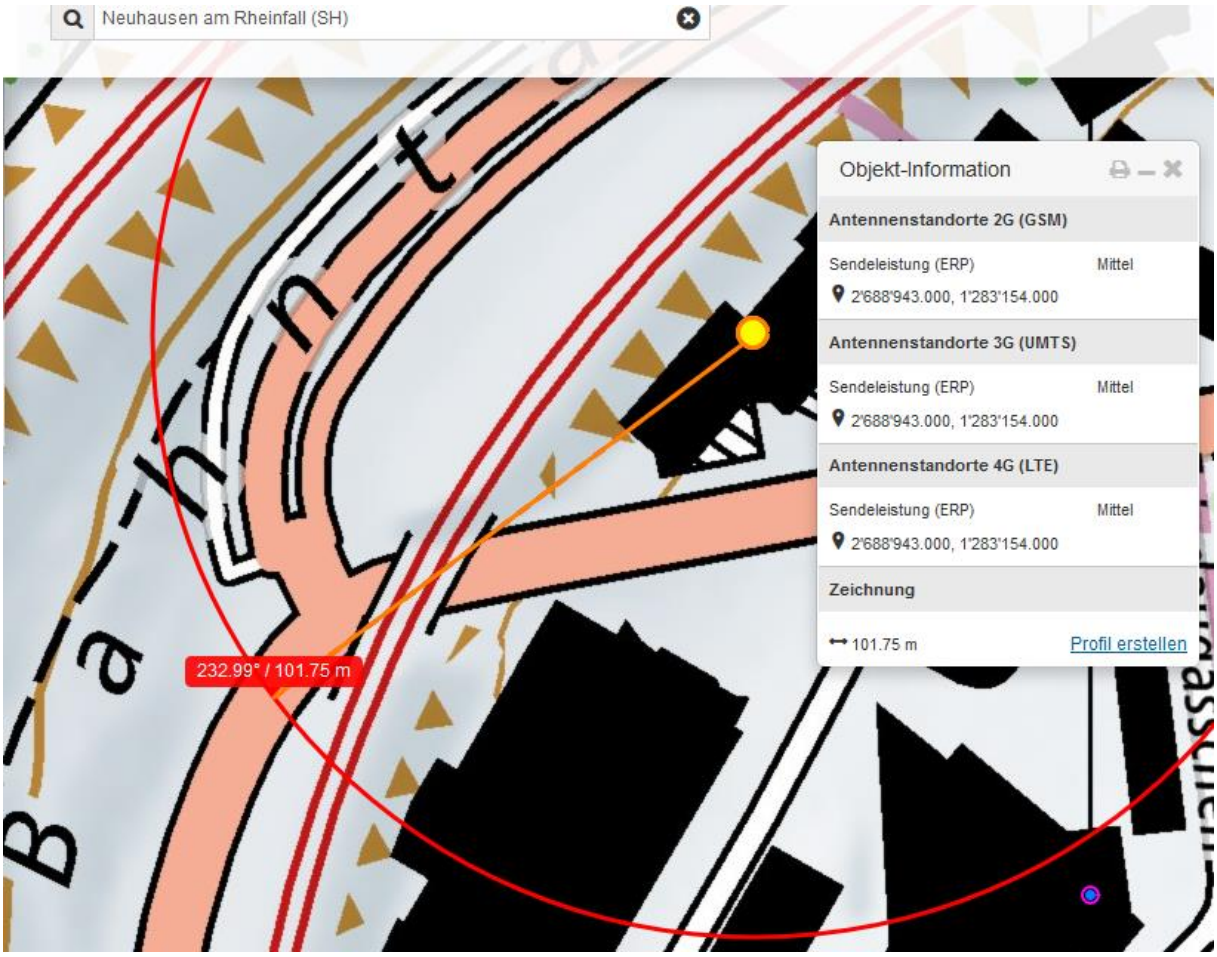
Neuhausen am Rheinfall (SH)
Objekt-Information
Antennenstandorte 2G (GSM)
Sendeleistung (ERP) Mittel
2'688'943.000, 1'283'154.000
Antennenstandorte 3G (UMTS)
Sendeleistung (ERP) Mittel
2'688'943.000, 1'283'154.000
Antennenstandorte 4G (LTE)
Sendeleistung (ERP) Mittel
2'688'943.000, 1'283'154.000
Zeichnung
101.75 m
Profil erstellen
232.99° / 101.75 m

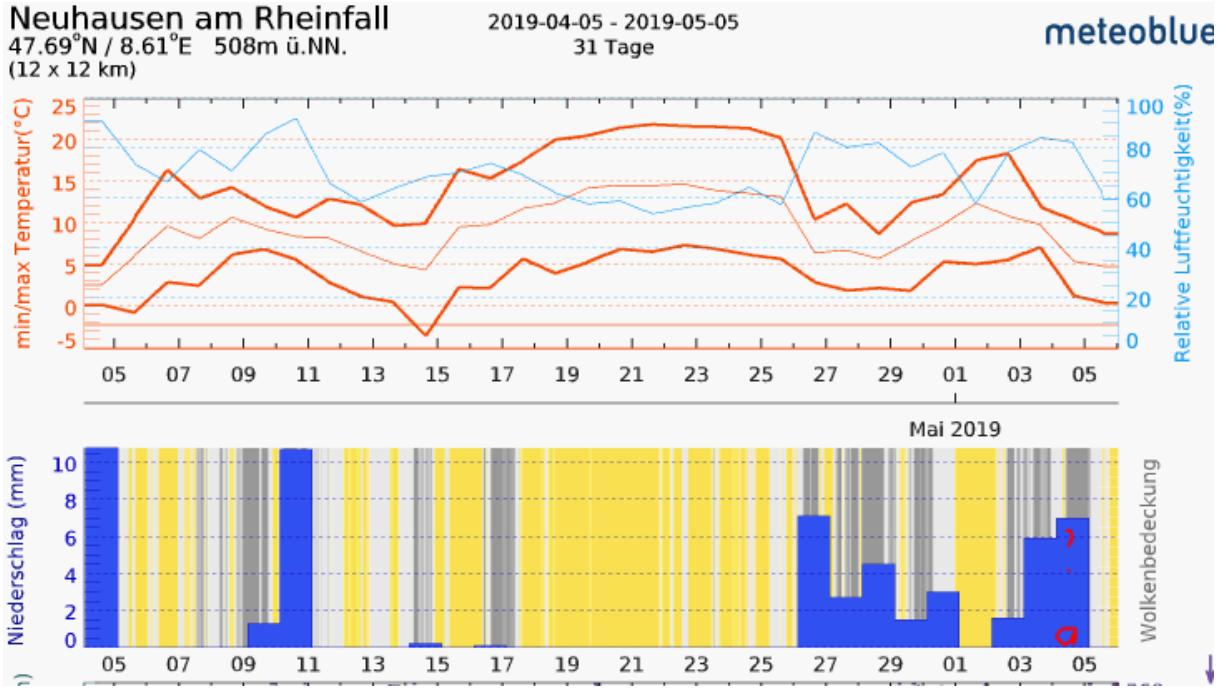
Neuhausen am Rheinfall
47.69°N / 8.61°E 508m ü.NN.
(12 x 12 km)
2019-04-05 - 2019-05-05
31 Tage
meteoblue
min/max Temperatur(°C)
Relative Luftfeuchtigkeit(%)
Mai 2019
Niederschlag (mm)
Wolkenbedeckung