# Detligen/Zeugenaufruf: Motorradfahrer bei Sturz leicht verletzt

**Am Dienstagnachmittag ist in Detligen ein Motorradfahrer zu Fall gekommen und leicht verletzt worden. Ein Lieferwagen hielt nach dem Sturz kurz an und fuhr danach weiter. Die Kantonspolizei Bern sucht Zeugen.**

Die Meldung zu einem Unfall in Detligen (Gemeinde Radelfingen) erreichte die Kantonspolizei Bern am Dienstag, 7. Mai 2019, kurz nach 1315 Uhr. Gemäss aktuellen Erkenntnissen war ein Motorradfahrer von Frieswil (Gemeinde Seedorf) herkommend auf der Hauptstrasse in Richtung Detligen unterwegs gewesen, als er im Bereich der Verzweigung Hauptstrasse / Alte Bernstrasse / Panoramastrasse aus noch zu klärenden Gründen zu Fall kam.

Der Motorradfahrer wurde beim Unfall leicht verletzt. Er wurde mit der Ambulanz ins Spital gebracht. Aktuellen Erkenntnissen zufolge war unmittelbar vor dem Sturz des Motorradfahrers ein weisser Lieferwagen von der Alten Bernstrasse nach links in die Hauptstrasse in Richtung Detligen eingebogen. Nachdem der Motorradfahrer gestürzt war, hielt der Lieferwagenlenker – gemäss Aussagen ein Mann mit Glatze – kurzzeitig an, fuhr danach jedoch direkt weiter.

Die Kantonspolizei Bern sucht zur Klärung des genauen Unfallhergangs Zeugen. Insbesondere werden der Lenker des genannten Lieferwagens, aber auch weitere Personen, die sachdienliche Hinweise geben können, gebeten, sich unter der Nummer +41 32 324 85 31 zu melden.

https://www.police.be.ch/police/de/index/medien/medien.meldungNeu.html/police/de/meldungen/police/news/2019/05/20190508_1431_detligen_gemeinderadelfingenzeugenaufrufmotorradfahrerbeisturzle

## Der Fahrer des einbiegenden Fahrzeugs hatte den Sender frontal

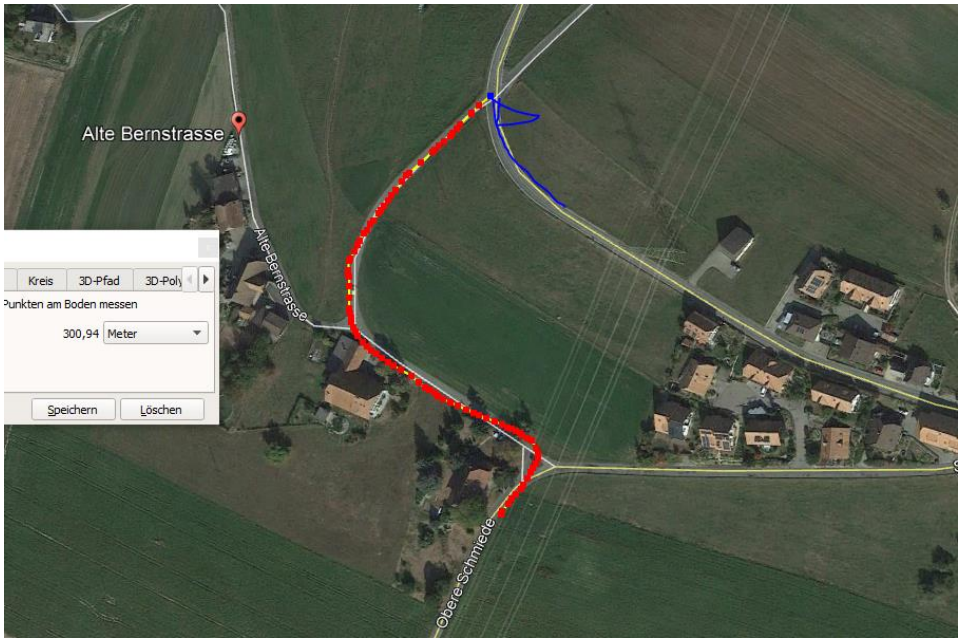

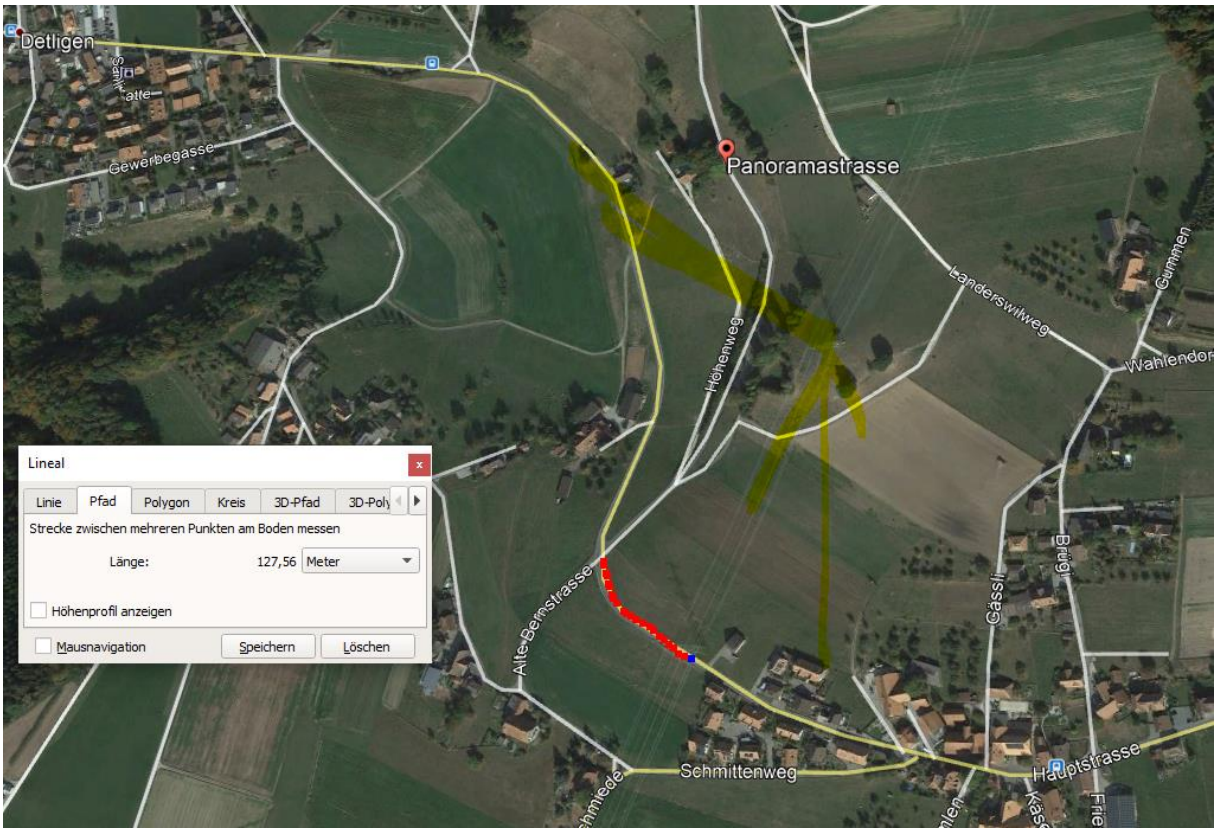
Detligen
Gewerbegasse
Panoramastrasse
Langerswilweg
Gummen
Wahlendor
Höhenweg
Lineal
Linie
Pfad
Polygon
Kreis
3D-Pfad
3D-Poly
Strecke zwischen mehreren Punkten am Boden messen
Länge:
127,56
Meter
Höhenprofil anzeigen
Mausnavigation
Speichern
Löschen
Alte Bernstrasse
Gässli
Brügi
Schmittenweg
Hauptstrasse

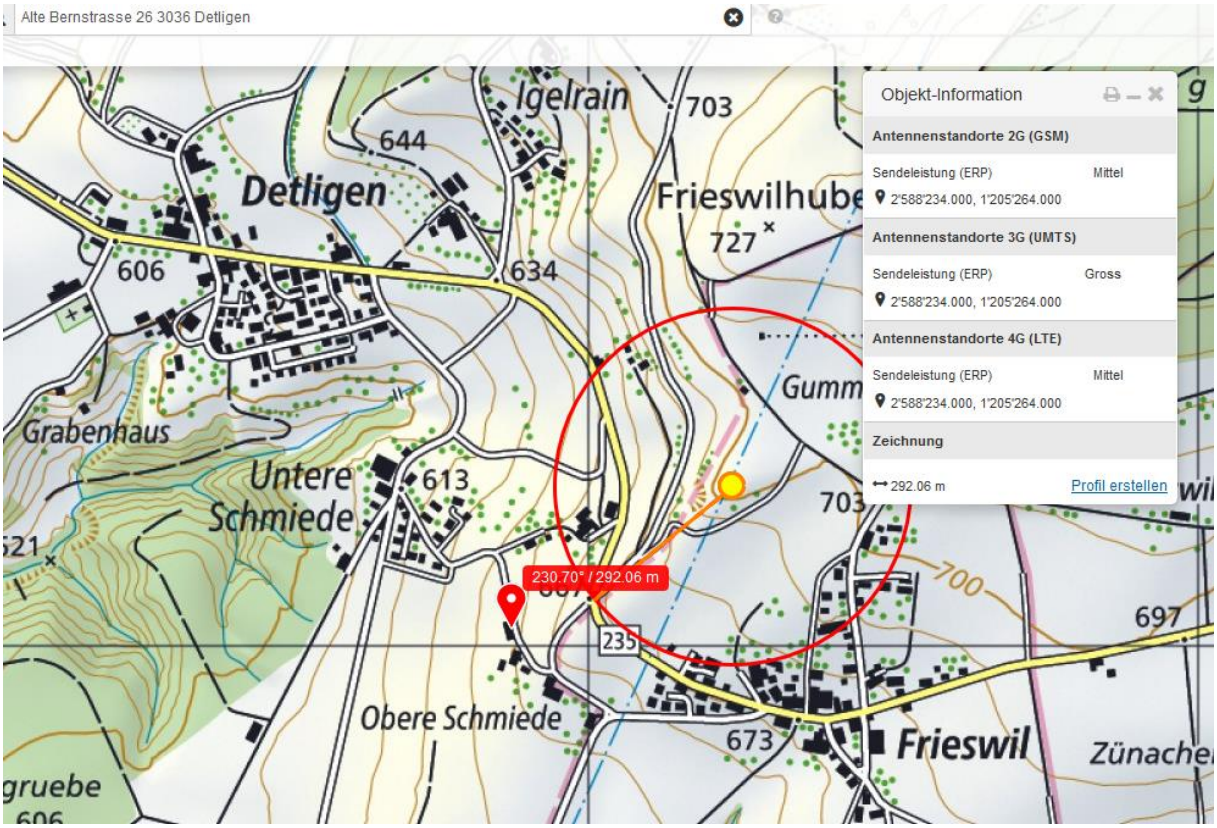
Alte Bernstrasse 26 3036 Detligen
Igelrain
703
644
Detligen
Frieswilhube
727
606
634
Gumm
Grabenhaus
Untere Schmiede
613
703
230.70° / 292.06 m
700
697
235
Obere Schmiede
673
Frieswil
Zünache
Objekt-Information
Antennenstandorte 2G (GSM)
Sendeleistung (ERP)
Mittel
2'588'234.000, 1'205'264.000
Antennenstandorte 3G (UMTS)
Sendeleistung (ERP)
Gross
2'588'234.000, 1'205'264.000
Antennenstandorte 4G (LTE)
Sendeleistung (ERP)
Mittel
2'588'234.000, 1'205'264.000
Zeichnung
292.06 m
Profil erstellen

© 2009 GeoBasis-DE/BKG
© 2018 Google
© 2019 Google
Google Ear
Bildaufnahmedatum: 10/2014 46°59'51.08" N 7°16'57.54" O Höhe 713 m sichthöhe 667

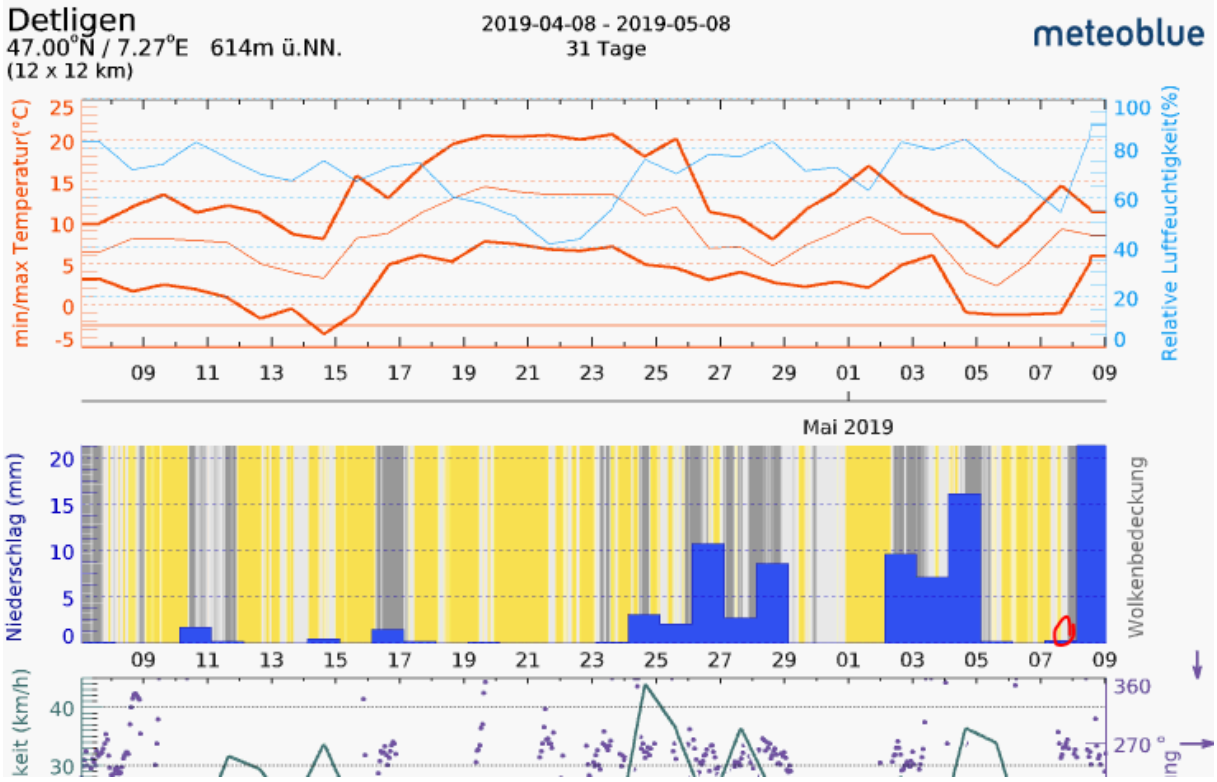
Detligen
47.00°N / 7.27°E 614m ü.NN.
(12 x 12 km)
2019-04-08 - 2019-05-08
31 Tage
meteoblue
min/max Temperatur(°C)
Relative Luftfeuchtigkeit(%)
Mai 2019
Niederschlag (mm)
Wolkenbedeckung
keit (km/h)