Wattwil: Fussgänger angefahren

Publiziert am 23.05.2019 13:29 im Bereich Kantonspolizei

Am Donnerstagmorgen (23.05.2019), kurz vor 6:30 Uhr, hat auf der Rickenstrasse ein 36-jähriger Mann mit seinem Auto einen 39-jährigen Fussgänger angefahren. Der 39-Jährige wurde eher schwer verletzt und musste mit der Rega ins Spital geflogen werden.

Ein 36-jähriger Mann fuhr mit seinem Auto von Ebnat-Kappel in Richtung Ricken. Nachdem er von der Bleikenstrasse in die Rickenstrasse einbog, übersah er kurze Zeit später auf der Rickenstrasse einen 39-jährigen Fussgänger, welcher die Strasse überquerte. Folglich kam es zur Kollision zwischen dem Auto und dem 39-jährigen Mann. Der 39-Jährige stürzte und zog sich schwere Verletzungen zu. Er wurde vor Ort durch die Rettung medizinisch erstversorgt und anschliessend mit der Rega ins Spital geflogen. Die örtliche Feuerwehr wurde für die Sperrung der Strasse aufgeboten.

https://www.sg.ch/news/sgch_kantonspolizei/2019/05/wattwil--fussgaenger-angefahren.html

Hier sieht man hinter dem Auto den Ort, wo der Sack hätte platziert werden sollen.

Die Unfallstelle ist die Endlage, der Fussgänger wurde etwa 15 m weit nach vorn/rechts geschleudert.

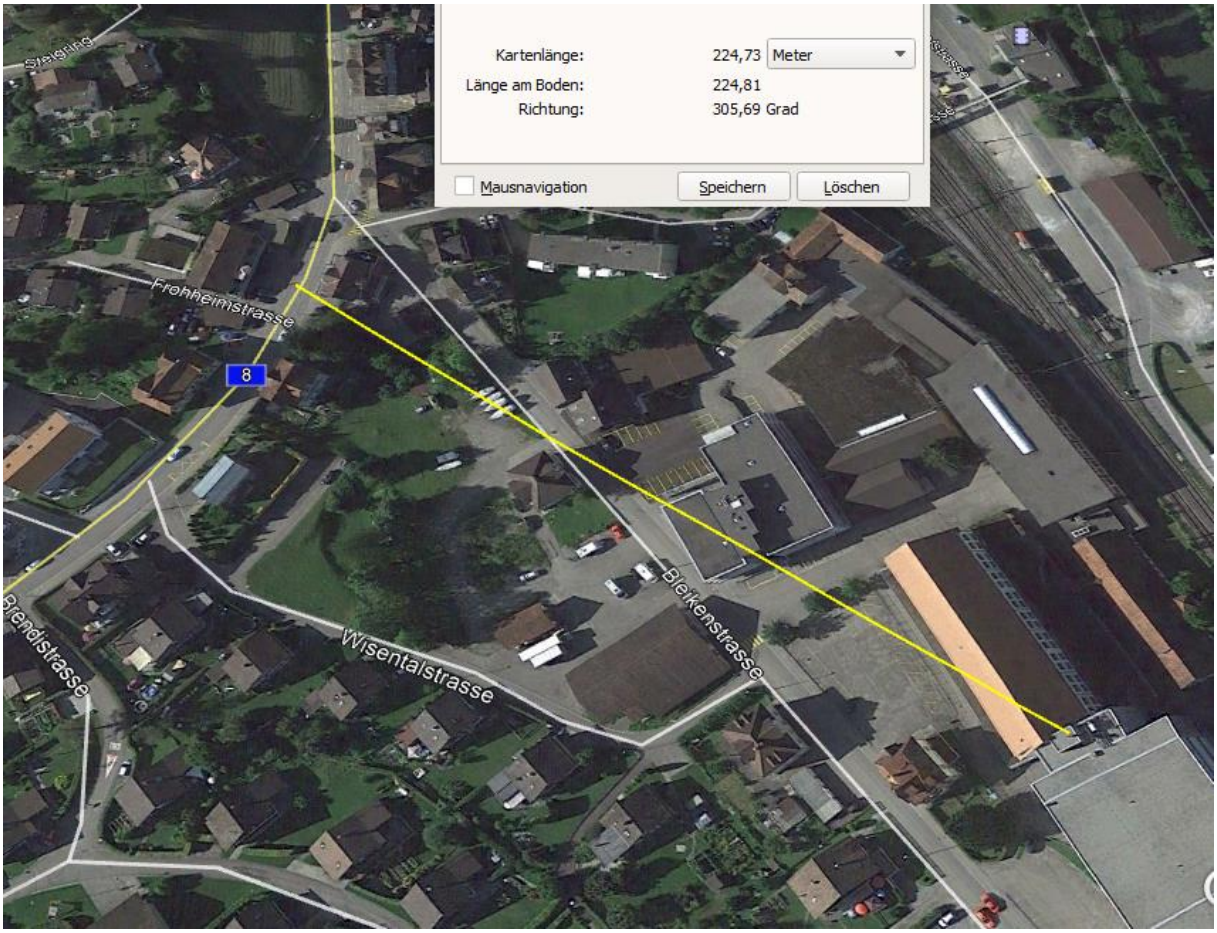

Für die kurze Strecke hat er sehr rasch beschleunigt: (die Tanne ist unterdessen gefällt)

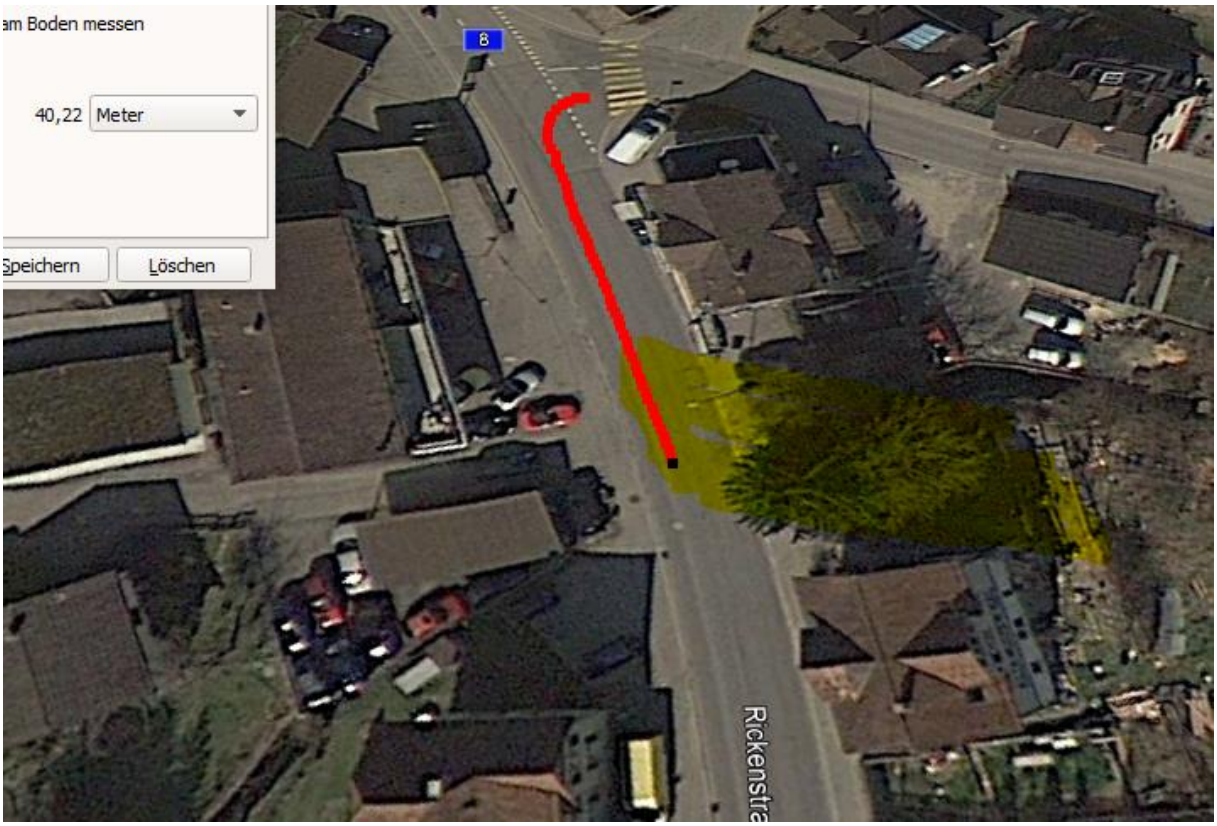

Street View beenden
© 2019 Google
Google Earth
Problem melden
47°17'43.21" N 9°05'13.35" O Höhe 628 m sichthöhe 625 m

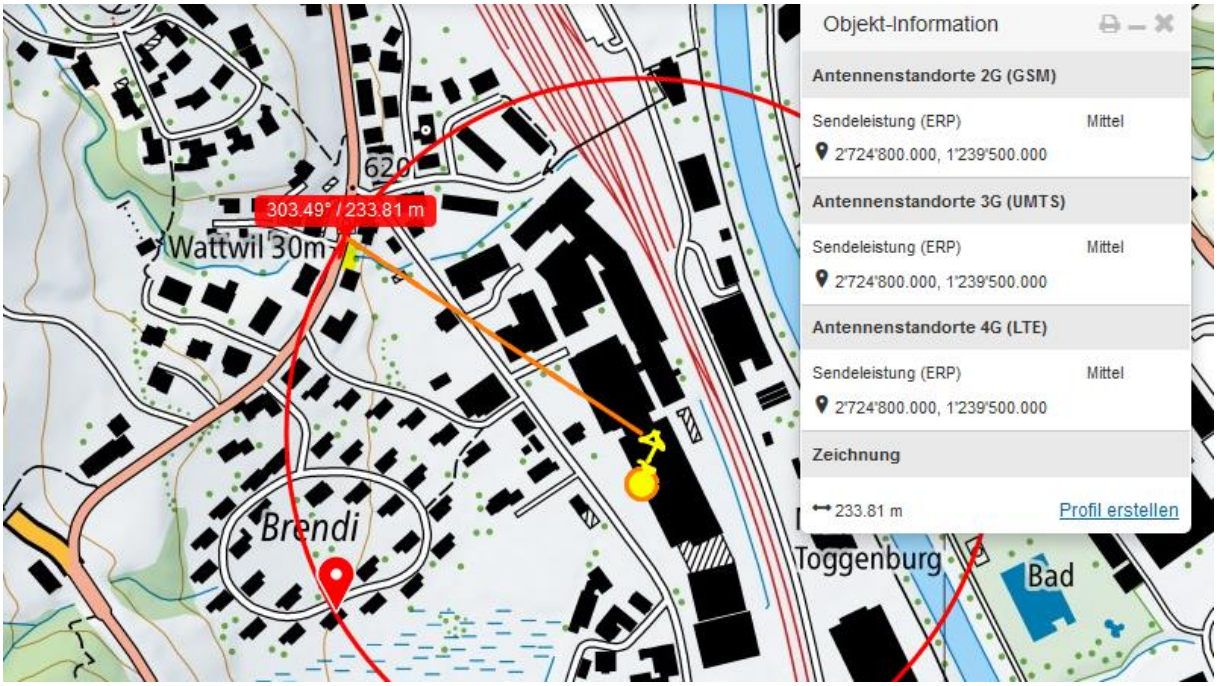
Objekt-Information
Antennenstandorte 2G (GSM)
Sendeleistung (ERP) Mittel
2'724'800.000, 1'239'500.000
Antennenstandorte 3G (UMTS)
Sendeleistung (ERP) Mittel
2'724'800.000, 1'239'500.000
Antennenstandorte 4G (LTE)
Sendeleistung (ERP) Mittel
2'724'800.000, 1'239'500.000
Zeichnung
233.81 m
Profil erstellen
303.49° / 233.81 m
Wattwil 30m
620
Brendi
Toggenburg
Bad

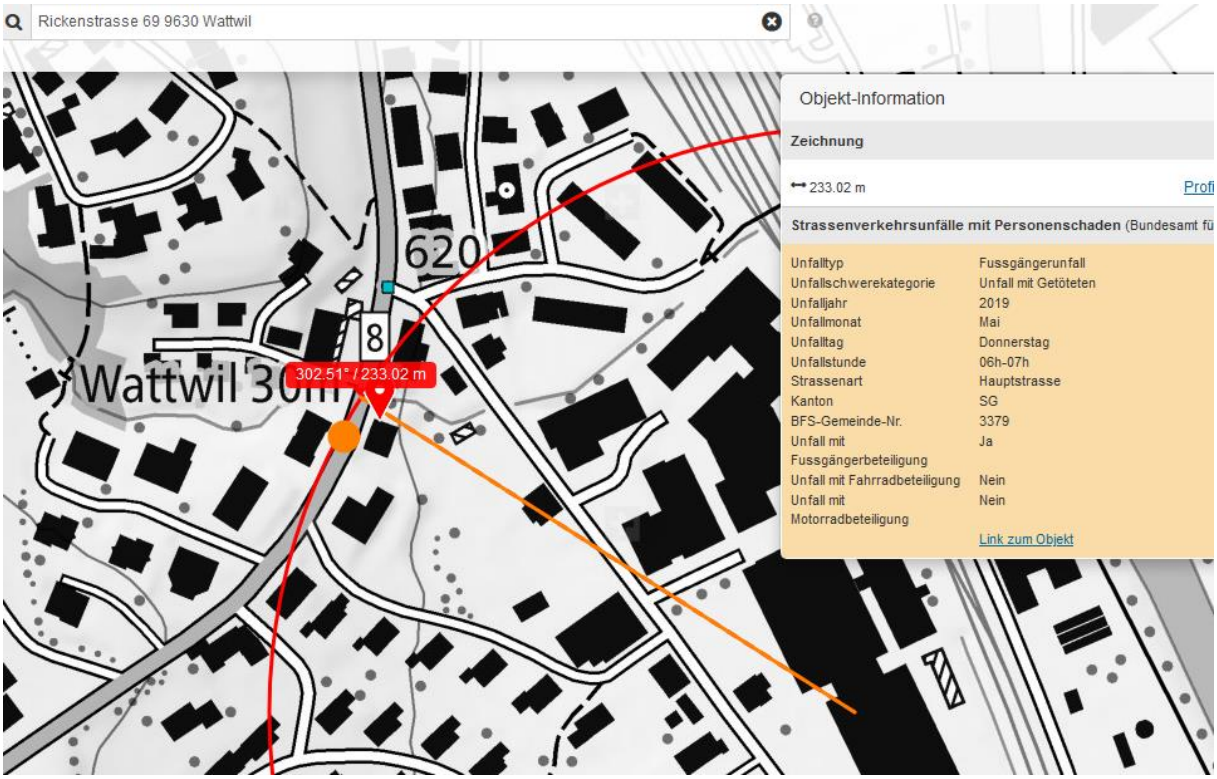
Rickenstrasse 69 9630 Wattwil
Objekt-Information
Zeichnung
233.02 m
Profi
Strassenverkehrsunfälle mit Personenschaden (Bundesamt fü
Unfalltyp Fussgängerunfall
Unfallschwerekategorie Unfall mit Getöteten
Unfalljahr 2019
Unfallmonat Mai
Unfalltag Donnerstag
Unfallstunde 06h-07h
Strassenart Hauptstrasse
Kanton SG
BFS-Gemeinde-Nr. 3379
Unfall mit Fussgängerbeteiligung Ja
Unfall mit Fahrradbeteiligung Nein
Unfall mit Motorradbeteiligung Nein
Link zum Objekt
620
8
302.51° / 233.02 m
Wattwil 30m

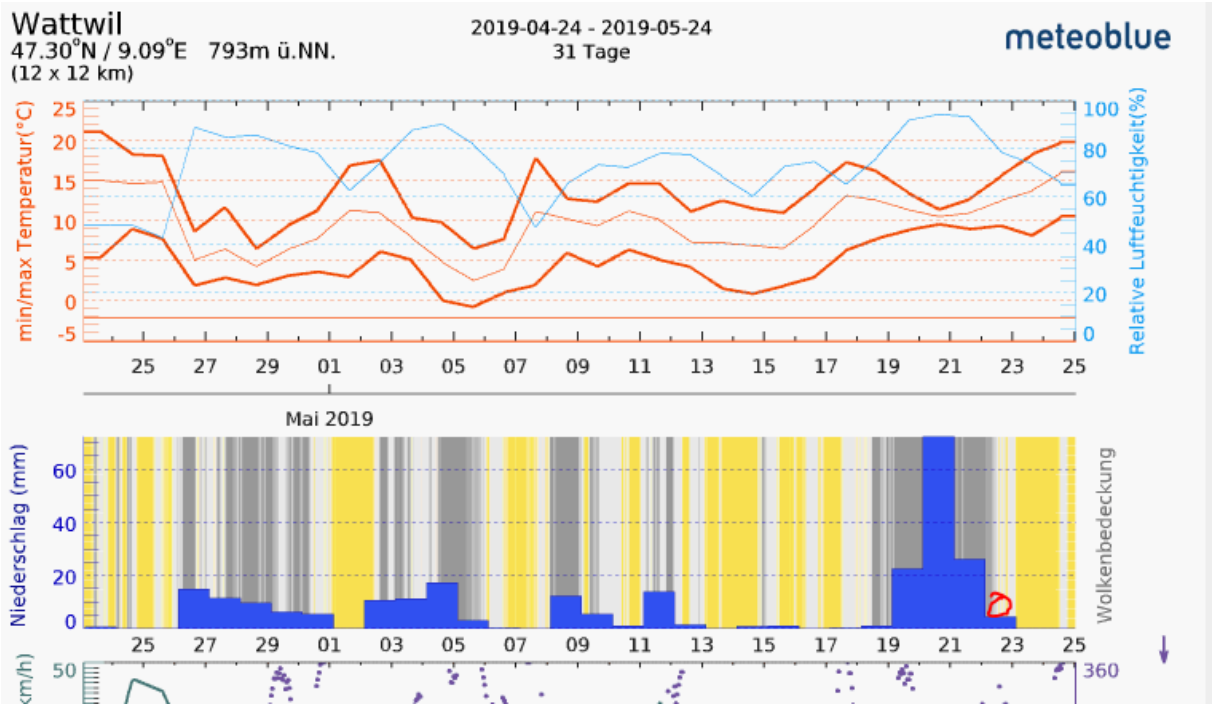

Wetter: Strasse war trocken, gemäss Bild.

Zum Verständnis der neurologisch/medizinischen Abläufe bei solchen Unfällen:

Niels Kuster et al. **NFP 57** http://www.snf.ch/SiteCollectionDocuments/nfp/nfp57/nfp57_synthese_d.pdf
Mobilfunk bewirkt Veränderungen der Hirnströme

«Der unklare Unfall in der Verkehrsmedizin» (AGU-Seminar 2015) Dr. Ulfert Grimm Fachbereich Verkehrsmedizin Institut für Rechtsmedizin St.Gallen http://agu.ch/1.0/pdf/agu-seminar15.pdf

«Wirkungen des Mobil- und Kommunikationsfunks» Eine Schriftenreihe der Kompetenzinitiative zum Schutz von Mensch, Umwelt und Demokratie e.V.

https://www.diagnose-funk.org/publikationen/dokumente-downloads/kompetenzinitiative-broschuerenreihe

Wirkungen von Elektrosmog auf Verkehrsunfälle: https://www.hansuelistettler.ch/elektrosmog/elektrosmog-im-verkehr/studie

Zum Thema Herzrhytmus hat Prof. Magda Havas, Trent University, publiziert https://magdahavas.com/pick-of-the-week-24-microwave-radiation-affects-the-heart/

Hansueli Stettler.Bauökologie.Funkmesstechnik.Lindenstrasse 132.9016 St.Gallen.www.hansuelistettler.ch.info@hansuelistettler.ch