Ehrendingen: Verkehrsunfall zwischen Auto und Motorrad – Surbtalstrasse mehrere Stunden gesperrt

Auf der Surbtalstrasse prallten am Donnerstag ein Auto und ein Motorrad frontal ineinander. Der Motorradfahrer wurde mittelschwer verletzt. Die vom Unfall betroffene Surbtalstrasse musste bis 21 Uhr für den Verkehr gesperrt werden. Die Ermittlungen zur Klärung des Unfallhergangs wurden aufgenommen.

Gestern Donnerstag, 23. Mai 2019, zirka 15.10 Uhr fuhr ein 66-jähriger Schweizer mit seinem Mercedes auf der Surbtalstrasse von Ehrendingen in Richtung Schneisingen. Im Ausserortsbereich kam ihm ein in Richtung Ehrendingen fahrender 48-jähriger Motorradfahrer entgegen.

In der Folge kam es zu einer heftigen Frontalkollision der beiden Fahrzeuge. Der Motorradfahrer, ein Schweizer aus dem Kanton Zürich, zog sich mittelschwere Verletzungen zu. Die aufgebotene Ambulanzbesatzung brachte ihn umgehend ins Spital. Mehrere Patrouillen der Kantons- und Regionalpolizei rückten vor Ort aus.

Zwecks Einleitung der Tatbestandsaufnahme durch die Kantonspolizei musste der vom Unfall betroffene Streckenabschnitt zwischen Ehrendingen (Tiefenwaage) und Schneisingen gesperrt werden. Die Feuerwehr Ehrendingen-Freienwil leitete den Verkehr bis zirka 21.00 Uhr um.

Strafuntersuchung eröffnet
Die Staatsanwaltschaft Baden hat eine Strafuntersuchung eröffnet. Die Kantonspolizei zog ihre Unfallgruppe zur Spurensicherung am Unfallort bei. Gemäss ersten Ermittlungen dürfte der Autofahrer aus dem Bezirk Zurzach aus noch ungeklärten Gründen nach links auf die Gegenfahrbahn geraten sein.

Die Kantonspolizei nahm ihm den Führerausweis vorläufig zu Handen der Entzugsbehörde ab. Der Sachschaden an den Fahrzeugen dürfte zirka 25'000 Franken betragen.

https://www.ag.ch/de/aktuelles/medienportal/medienmitteilung_kapo/medienmitteilungen_kapo/medienmitteilungen_kapo_details_122888.jsp

die Hochspannungsleitung ist auch im Polizeibild sichtbar

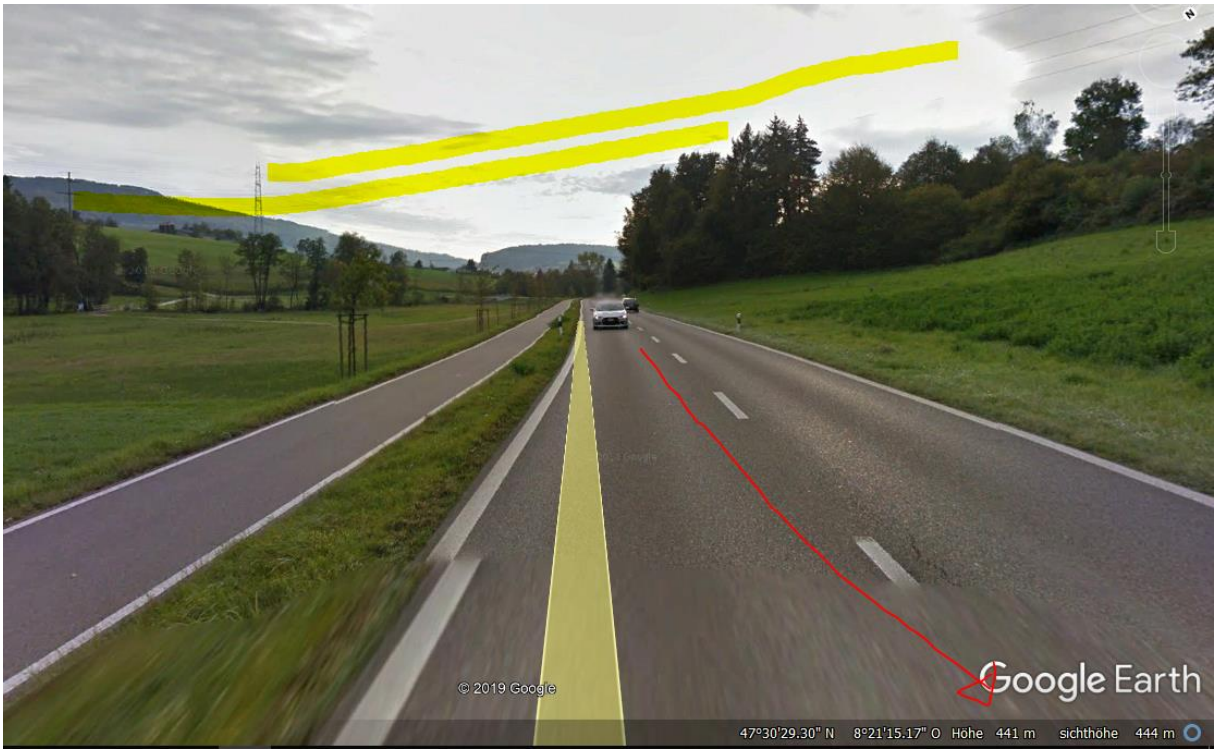

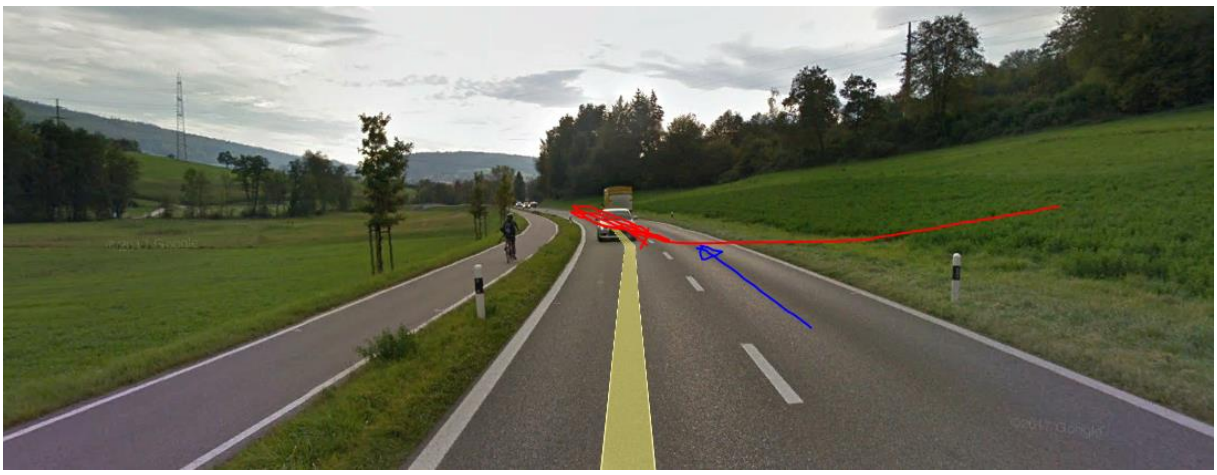

Motorrad blau, PW geradeausfahrt in leichter Rechtskurve

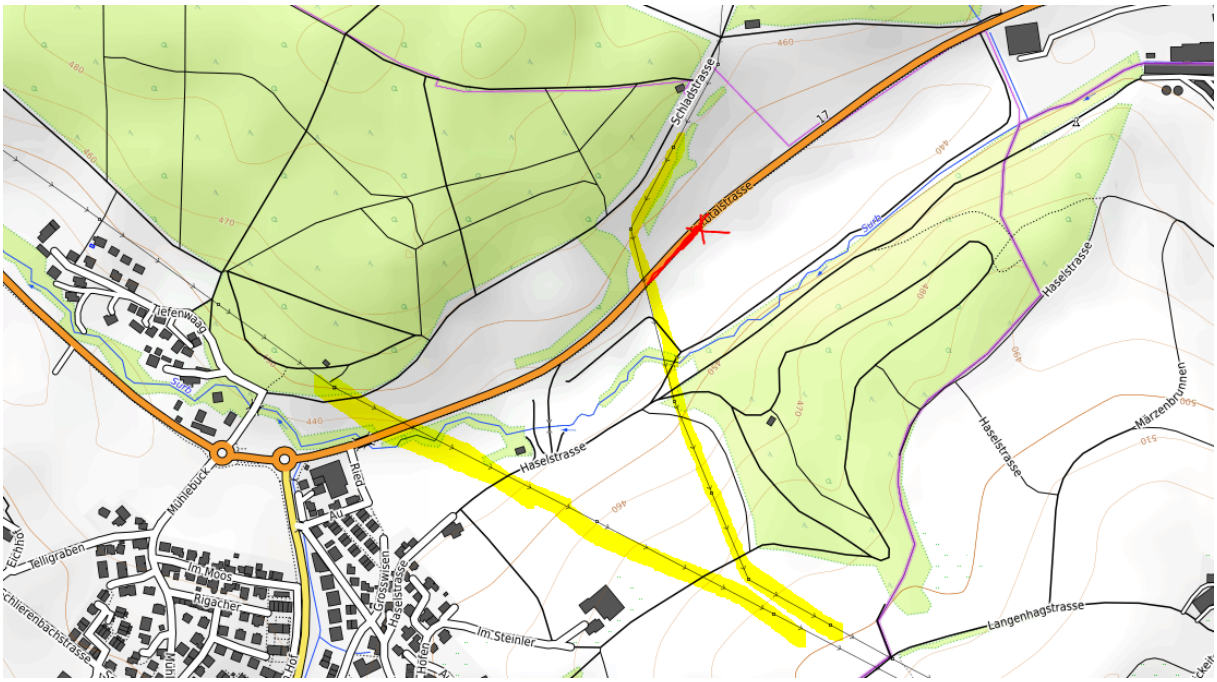
Schladstrasse
Haselstrasse
Haselstrasse
Haselstrasse
Märzenbrunnen
Langenhagstrasse
Im Steinler
Mühlebück
Tiefenwaag
Telligraben
Im Moos
Rigacher
Ried
Grosswisen
Haselstrasse
Eichhof
Schlierenbachstrasse

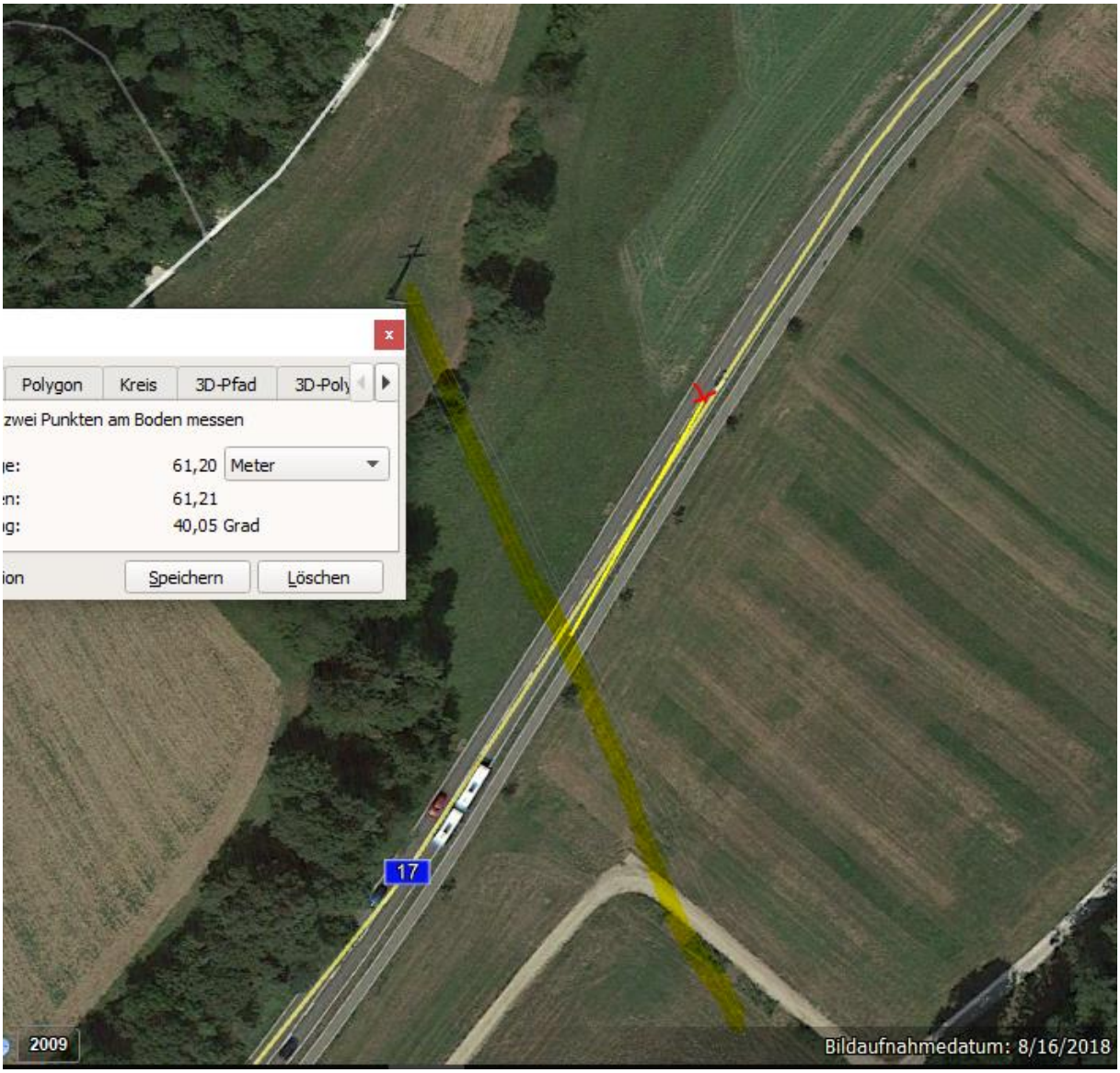
Polygon
Kreis
3D-Pfad
3D-Poly
zwei Punkten am Boden messen
e: 61,20 Meter
n: 61,21
g: 40,05 Grad
ion
Speichern
Löschen
17
2009
Bildaufnahmedatum: 8/16/2018

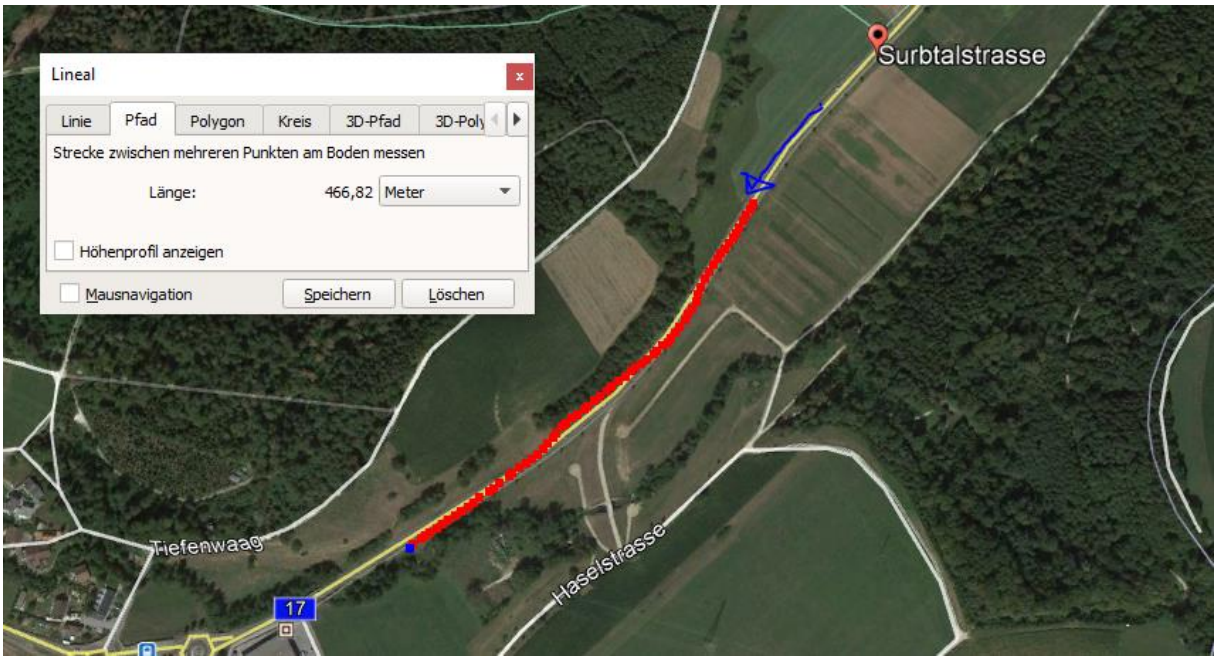
Lineal
Linie
Pfad
Polygon
Kreis
3D-Pfad
3D-Poly
Strecke zwischen mehreren Punkten am Boden messen
Länge:
466,82
Meter
Höhenprofil anzeigen
Mausnavigation
Speichern
Löschen
Surbtalstrasse
Tiefenwaag
Haselstrasse
17

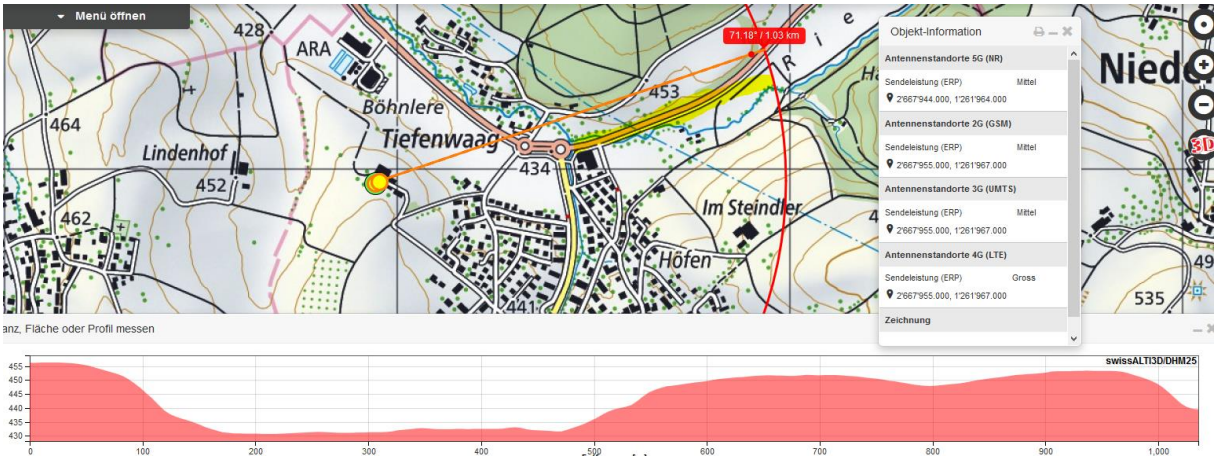
Menü öffnen
428
ARA
Böhnlere
Tiefenwaag
464
Lindenhof
452
462
434
453
Im Steindler
Höfen
441
535
71.18° / 1.03 km
Objekt-Information
Antennenstandorte 5G (NR)
Sendeleistung (ERP)
Mittel
2'667'944.000, 1'261'964.000
Antennenstandorte 2G (GSM)
Sendeleistung (ERP)
Mittel
2'667'955.000, 1'261'967.000
Antennenstandorte 3G (UMTS)
Sendeleistung (ERP)
Mittel
2'667'955.000, 1'261'967.000
Antennenstandorte 4G (LTE)
Sendeleistung (ERP)
Gross
2'667'955.000, 1'261'967.000
Zeichnung
anz, Fläche oder Profil messen
swissALTI3D/DHM25
455
450
445
440
435
430
0
100
200
300
400
500
600
700
800
900
1,000

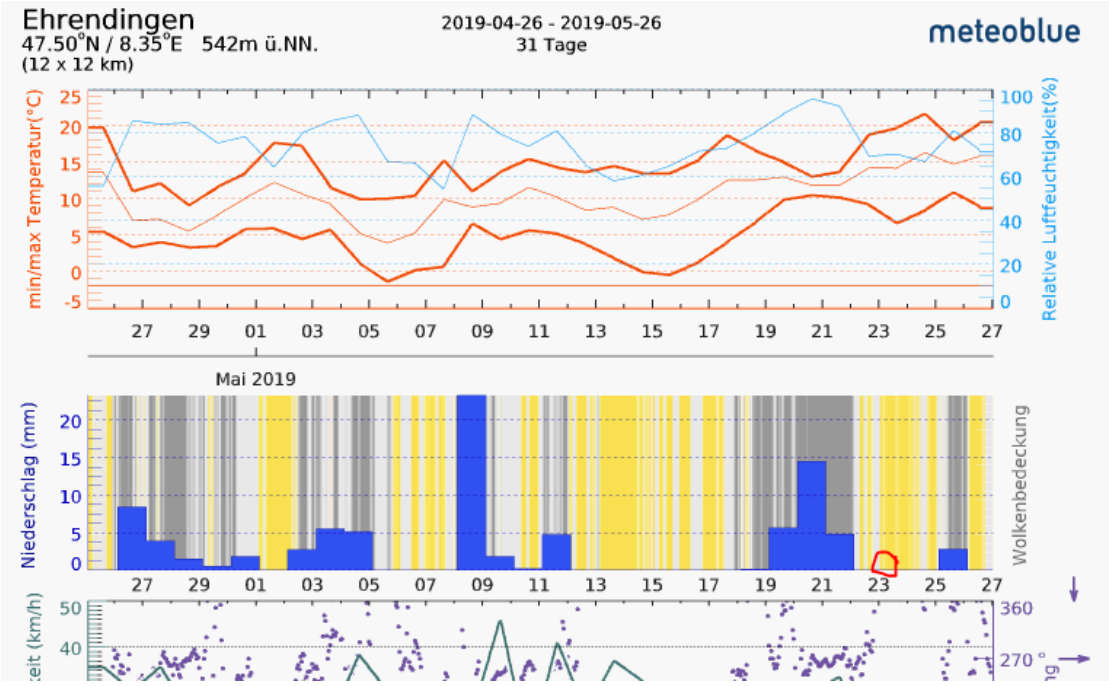
Ehrendingen
47.50°N / 8.35°E 542m ü.NN.
(12 x 12 km)
2019-04-26 - 2019-05-26
31 Tage
meteoblue
min/max Temperatur(°C)
Relative Luftfeuchtigkeit(%)
27 29 01 03 05 07 09 11 13 15 17 19 21 23 25 27
Mai 2019
Niederschlag (mm)
Wolkenbedeckung
360
270 °