Wil: Wendemanöver mit Folgen

Am Freitagnachmittag (03.11.2017), um 14:20 Uhr, hat ein 85-jähriger Mann auf der Flawilerstrasse die Herrschaft über sein Auto verloren. Dieses prallte frontal in eine Schallschutzwand.

Ein *85*-Jähriger beabsichtige mit seinem Auto von der **Autobahn kommend nach Schwarzenbach zu fahren. Fälschlicherweise fuhr er in Richtung Wil**. Als er sein Missgeschick bemerkte, überfuhr er trotz Sicherheitslinie linksabbiegend die Einmündung der Flawilerstrasse. Dabei übersah er einen korrekt von Wil kommenden Lieferwagen mit Anhänger. Das Auto prallte mit der rechten Frontecke gegen die linke Frontecke des Anhängers. Durch die Kollision erschrak der Autofahrer und blieb auf dem Gaspedal. In der Folge befuhr er in einer permanenten Linkskurve zuerst das Kiesbett, anschliessend beide Fahrstreifen der Flawilerstrasse, sowie erneut ein Kiesbett. Schliesslich prallte das Auto frontal in die Schallschutzwand. Es entstand Sachschaden von mehreren tausend Franken. Beim Autofahrer wurde eine Blut- und Urinprobe angeordnet. Sein Führerausweis wurde ihm abgenommen.

https://www.kapo.sg.ch/news/kapo/2017/11/wil--wendemanoever-mit-folgen.html



LIPO


6/8/2017
2017
16
35 m

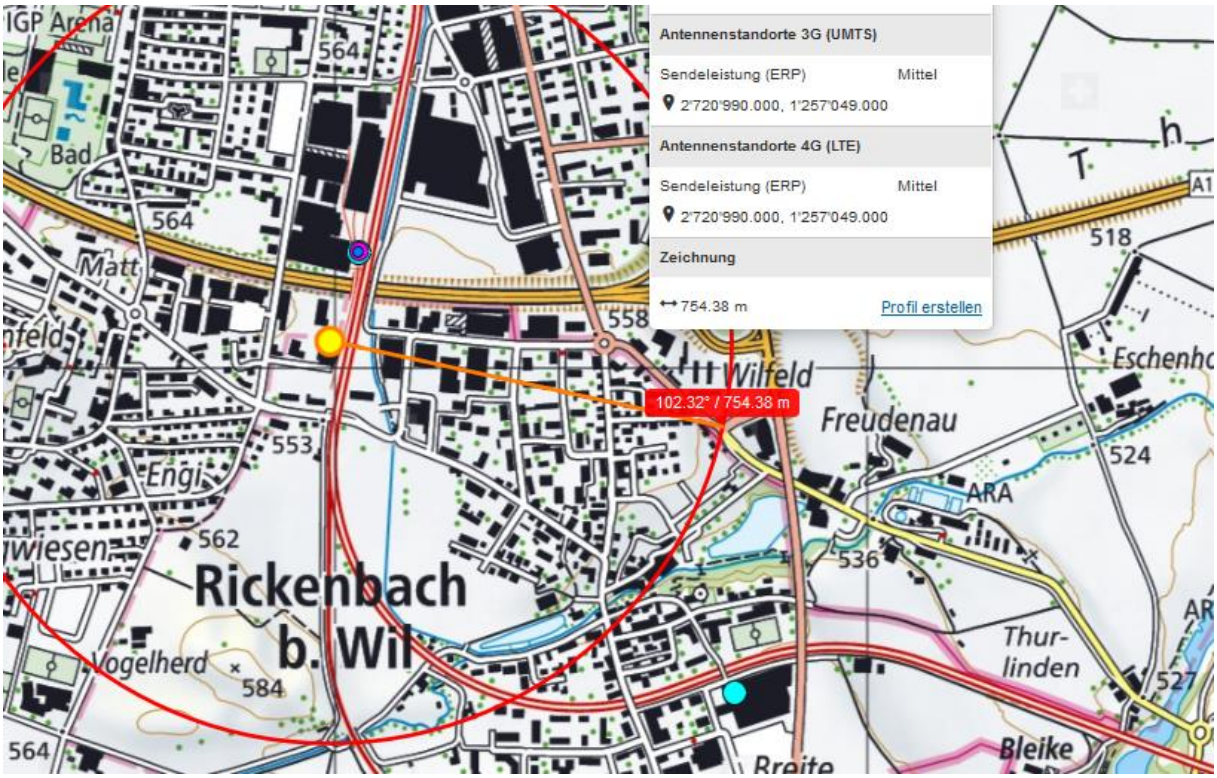
Antennenstandorte 3G (UMTS)
Sendeleistung (ERP) Mittel
2'720'990.000, 1'257'049.000
Antennenstandorte 4G (LTE)
Sendeleistung (ERP) Mittel
2'720'990.000, 1'257'049.000
Zeichnung
754.38 m
Profil erstellen
102.32° / 754.38 m
Rickenbach
b. Wil
Wilfeld
Freudenau
Eschenho
Thur-
linden
Bleike
Breite
Vogelherd
Matt
Engi
ARA
Bad
564
558
553
562
584
536
524
518
527
A1

Strom Ebene 5 quert Höhe Eisenbahnbrücke West. 1014 m Entscheid verpasst früher, blaues Kreuz

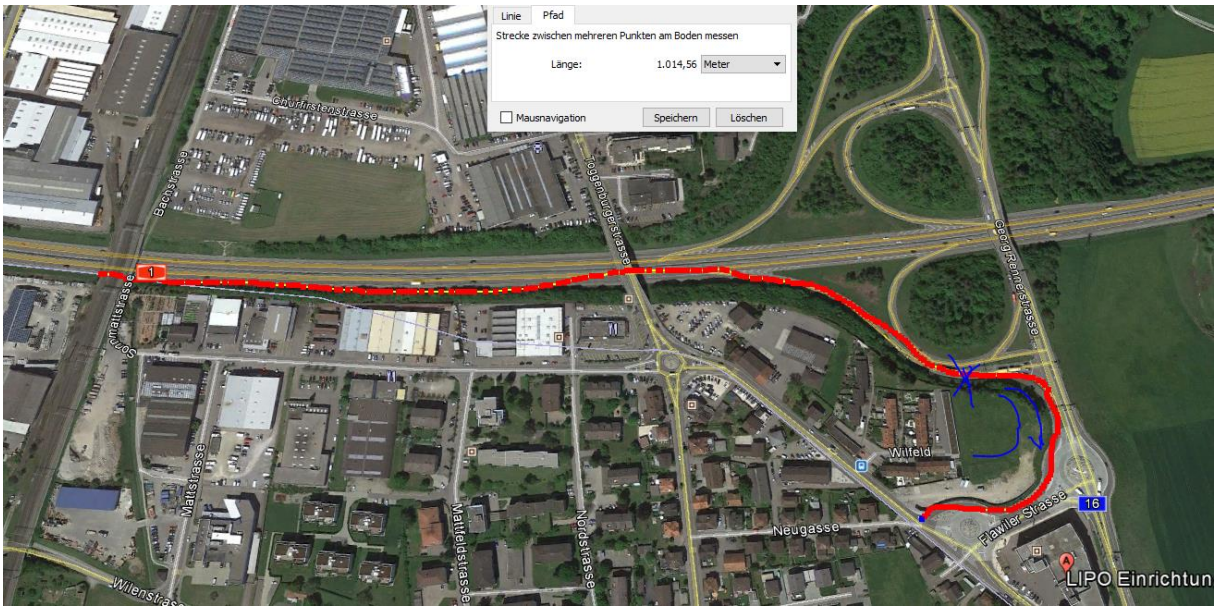

Vermutlich aufgrund der Signalisation mit Pfeil „Rickenbach rechts“ nach Einbiegen in die Georg Rennerstrasse rechts weiter abgebogen, Situation mit rasch abfolgenden Spurwechseln und einem Doppelkreisel überfordert.

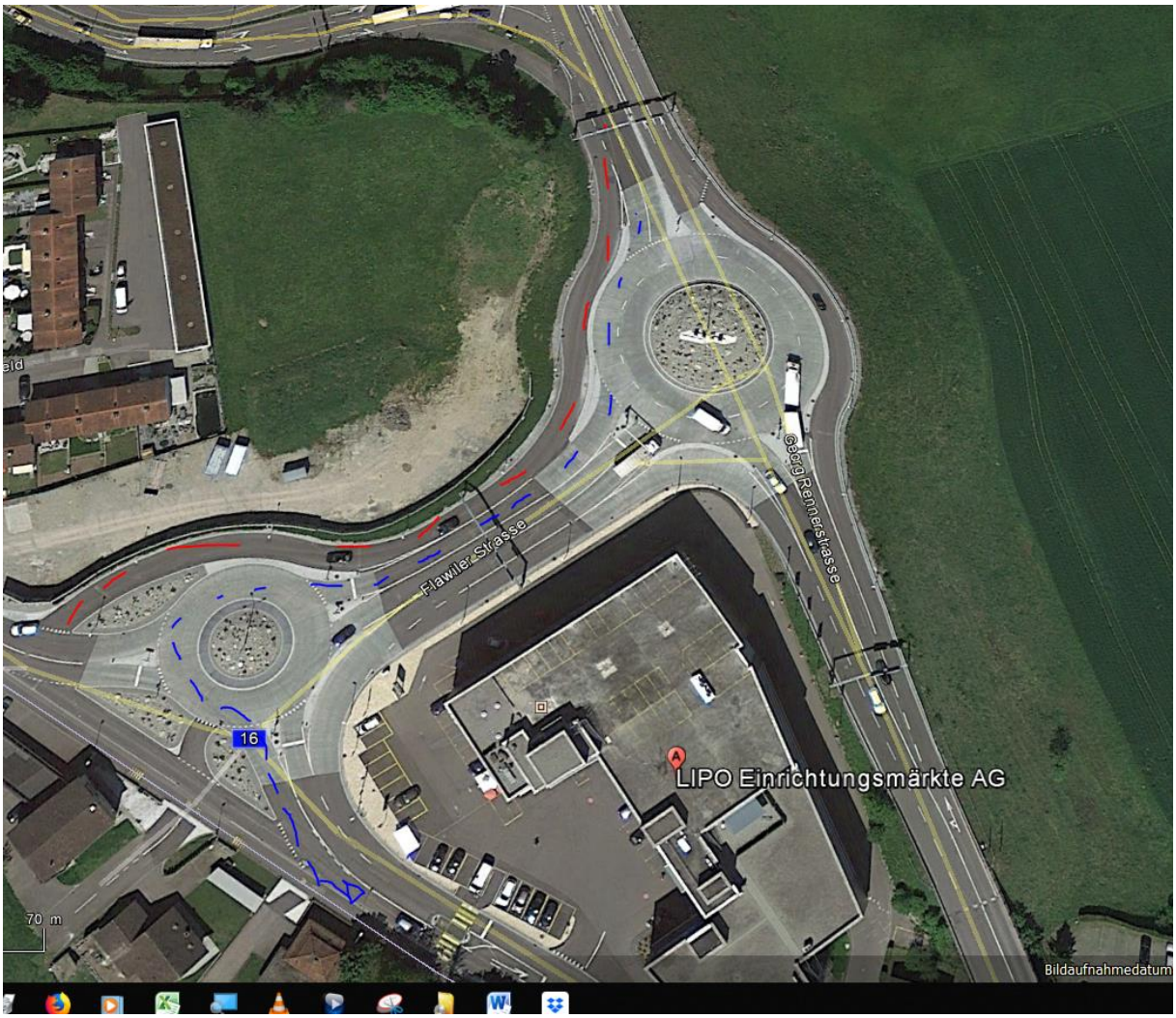
Flawiler Strasse
Georg Rennerstrasse
16
LIPO Einrichtungsmärkte AG
70 m
Bildaufnahmedatum

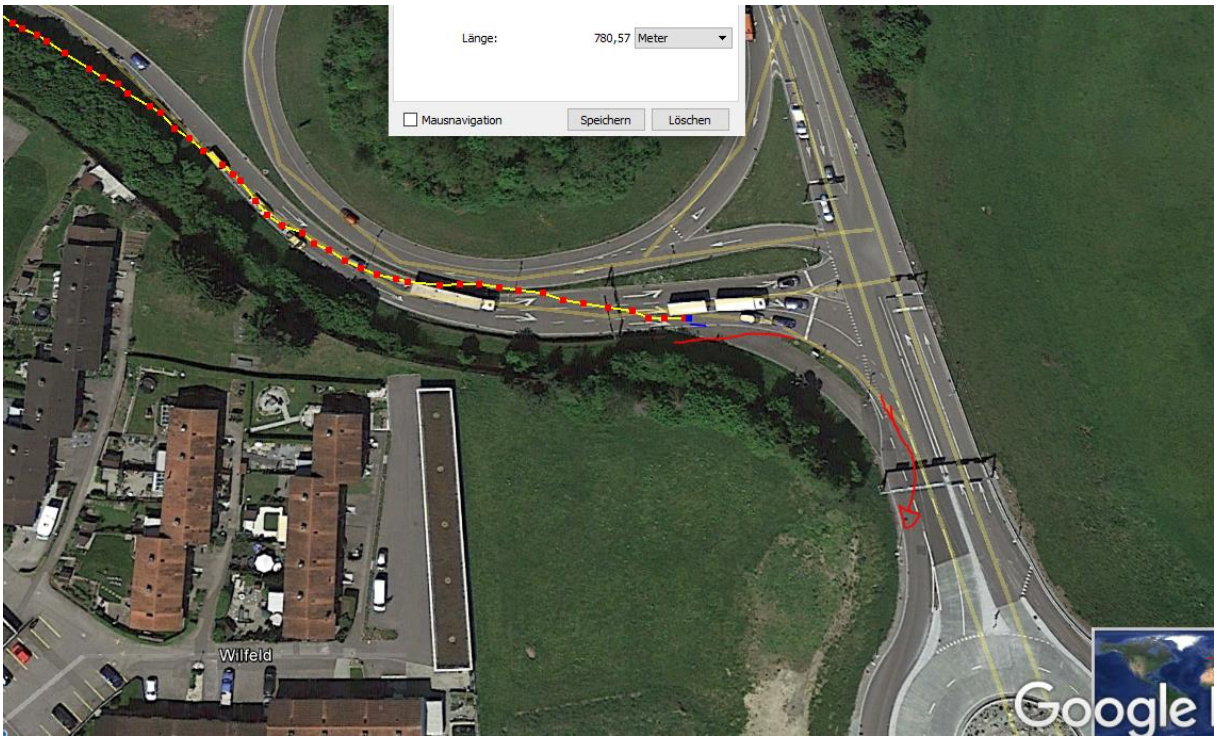
Länge:
780,57
Meter
Mausnavigation
Speichern
Löschen
Wilfeld
Google

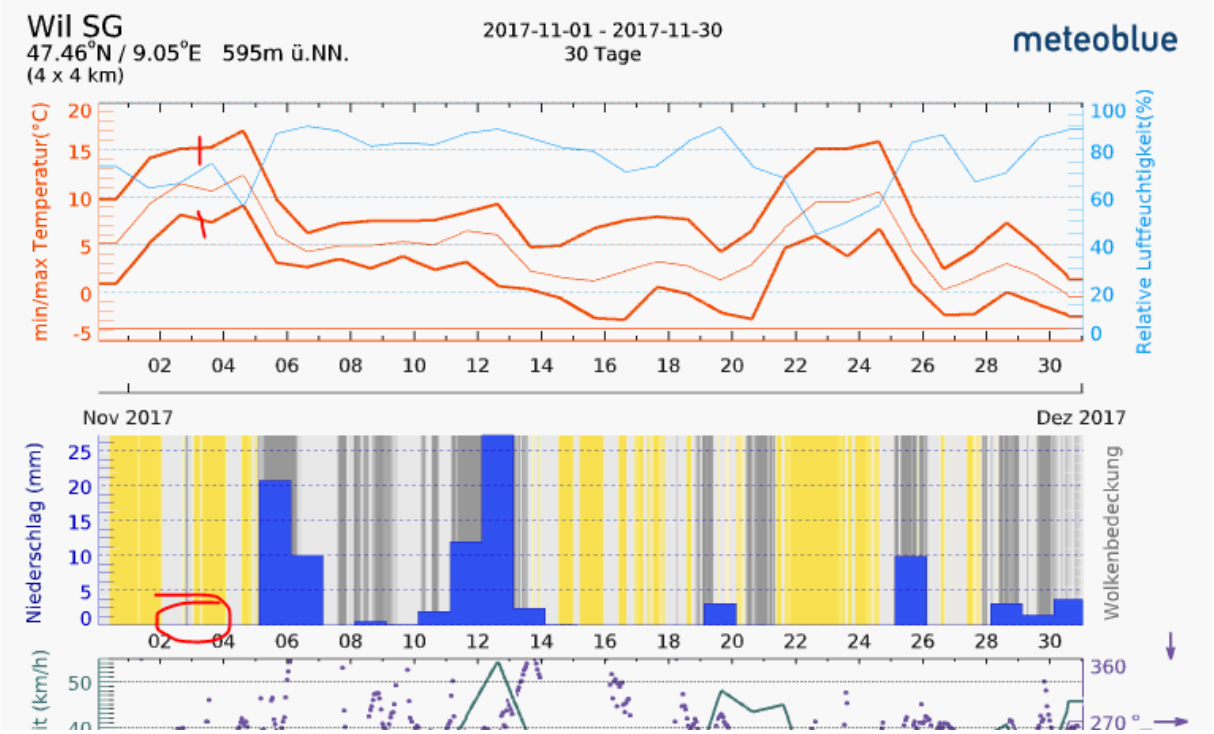
Wil SG
47.46°N / 9.05°E 595m ü.NN.
(4 x 4 km)
2017-11-01 - 2017-11-30
30 Tage
meteoblue
min/max Temperatur(°C)
Relative Luftfeuchtigkeit(%)
Nov 2017
Dez 2017
Niederschlag (mm)
Wolkenbedeckung