Lastwagen eingeklemmt (kein Polizeibericht...)

10:54 Uhr 05.06.2019
Am Mittwochmorgen kam es in Zürich zu einer Kollision zwischen einem Lastwagen und einem Post-Töff. Die Pöstlerin wurde mit Beinverletzungen ins Spital eingeliefert.

Johannes Dietschi

Ihre Verletzungen seien nicht lebensgefährlich, sagt die Stadtpolizei Zürich.

Eine 57-jährige Pöstlerin kollidierte kurz nach 8.30 Uhr mit ihrem Töff mit einem Lastwagen beim Friedhof in Zürich-Witikon. Die Frau wurde unter dem Laster eingeklemmt und musste durch die Feuerwehr befreit werden. Wie Marc Surber von der Stadtpolizei Zürich gegenüber BLICK sagt, wurde die Frau mit Beinverletzungen hospitalisiert. Über den genauen Schweregrad lasse sich derzeit nichts sagen. Fest steht allerdings, dass die Verletzungen nicht lebensgefährlich sind. Der Lastwagenlenker blieb unverletzt.

Sehr geehrter Herr Stettler Der Lenker des LKW ist 39 Jahre alt.

Freundliche Grüsse Fw Marc Surber

Licht von Morgensonne, d.h. Fahrrichtung nach Westen beim Abfahren, rechts die Bushaltestelle.

Kipper ist leer, somit rasantes Abfahrmanöver möglich

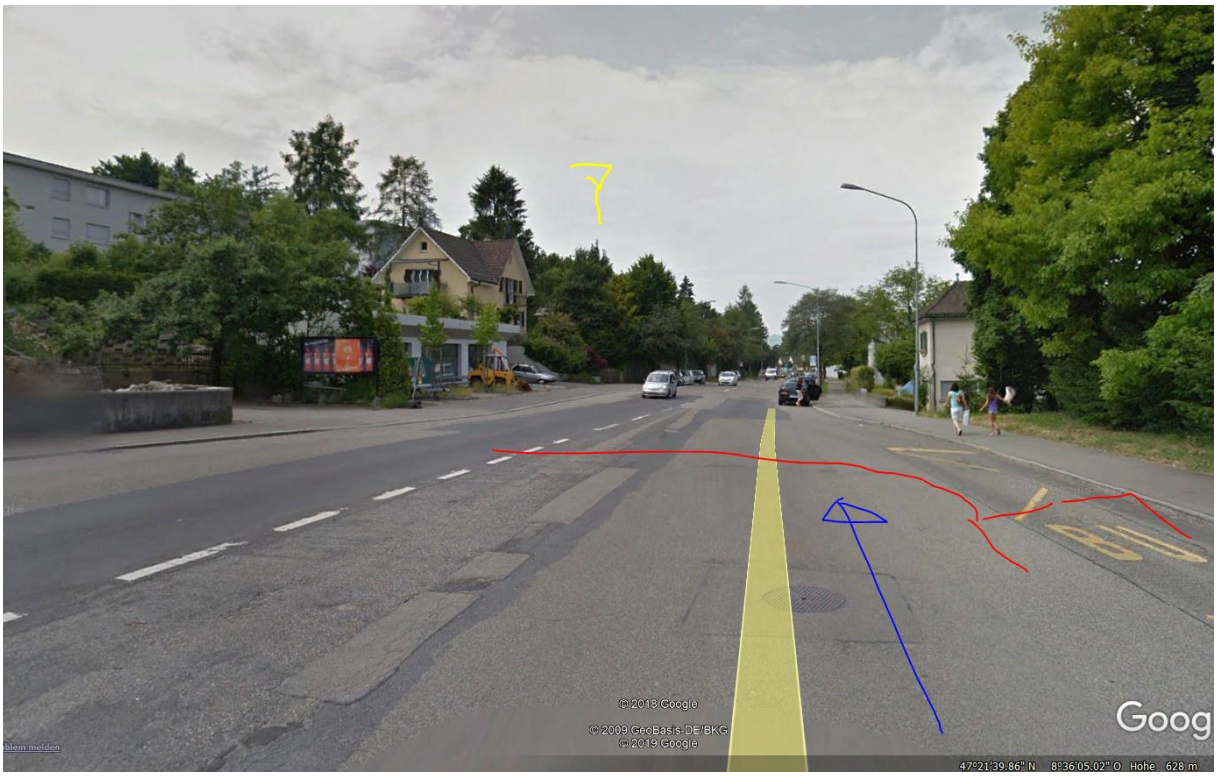
© 2018 Google
© 2009 GeoBasis-DE/BKG
© 2019 Google
Goog
47°21'39.86" N 8°36'05.02" O Höhe 628 m

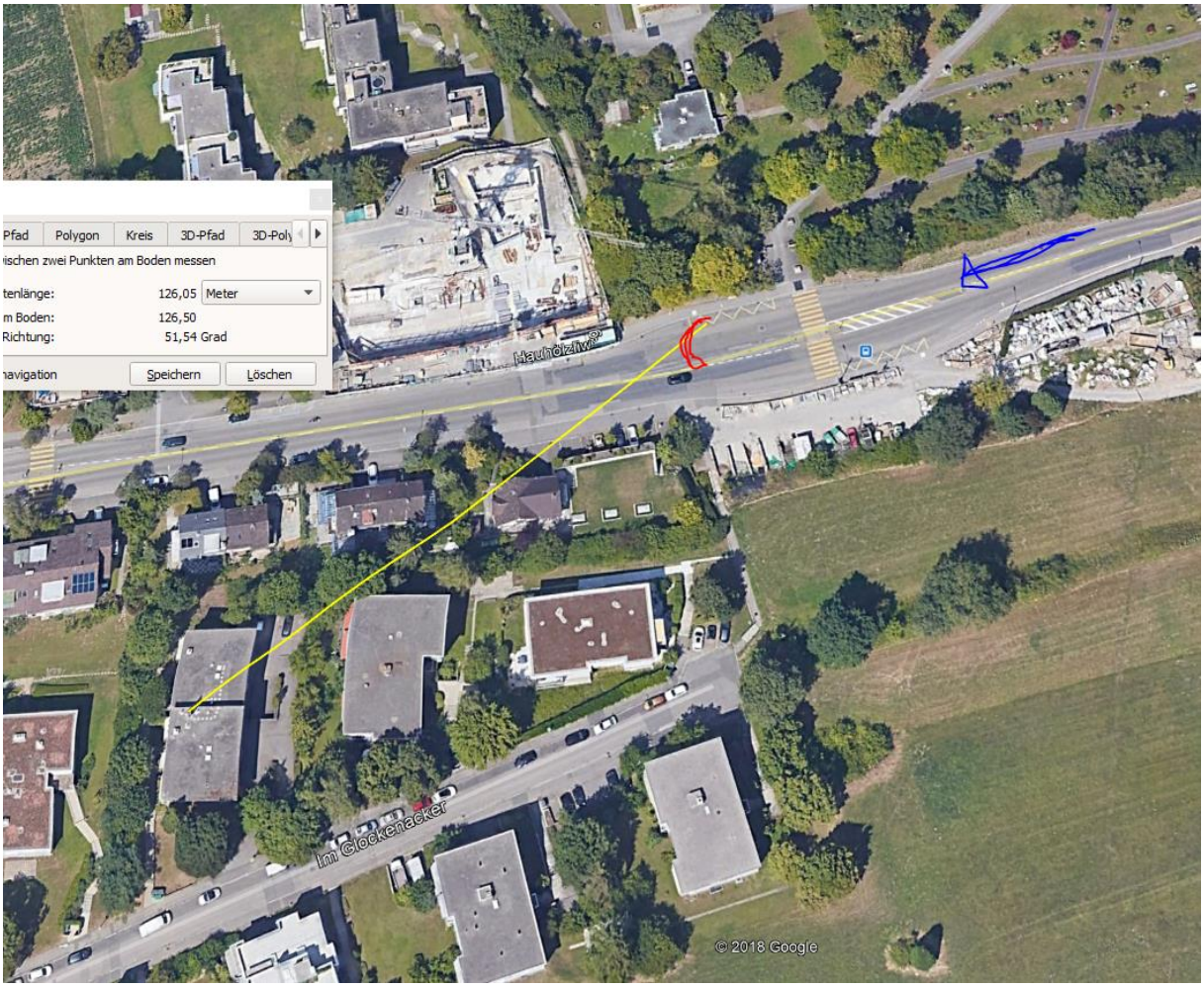
Pfad
Polygon
Kreis
3D-Pfad
3D-Poly
ischen zwei Punkten am Boden messen
tenlänge: 126,05 Meter
m Boden: 126,50
Richtung: 51,54 Grad
avigation
Speichern
Löschen
Im Glockenacker
© 2018 Google



https://www.blick.ch/news/schweiz/zuerich/toeff-unfall-in-zuerich-poestlerin-57-unter-lastwagen-eingeklemmt-id15358928.html

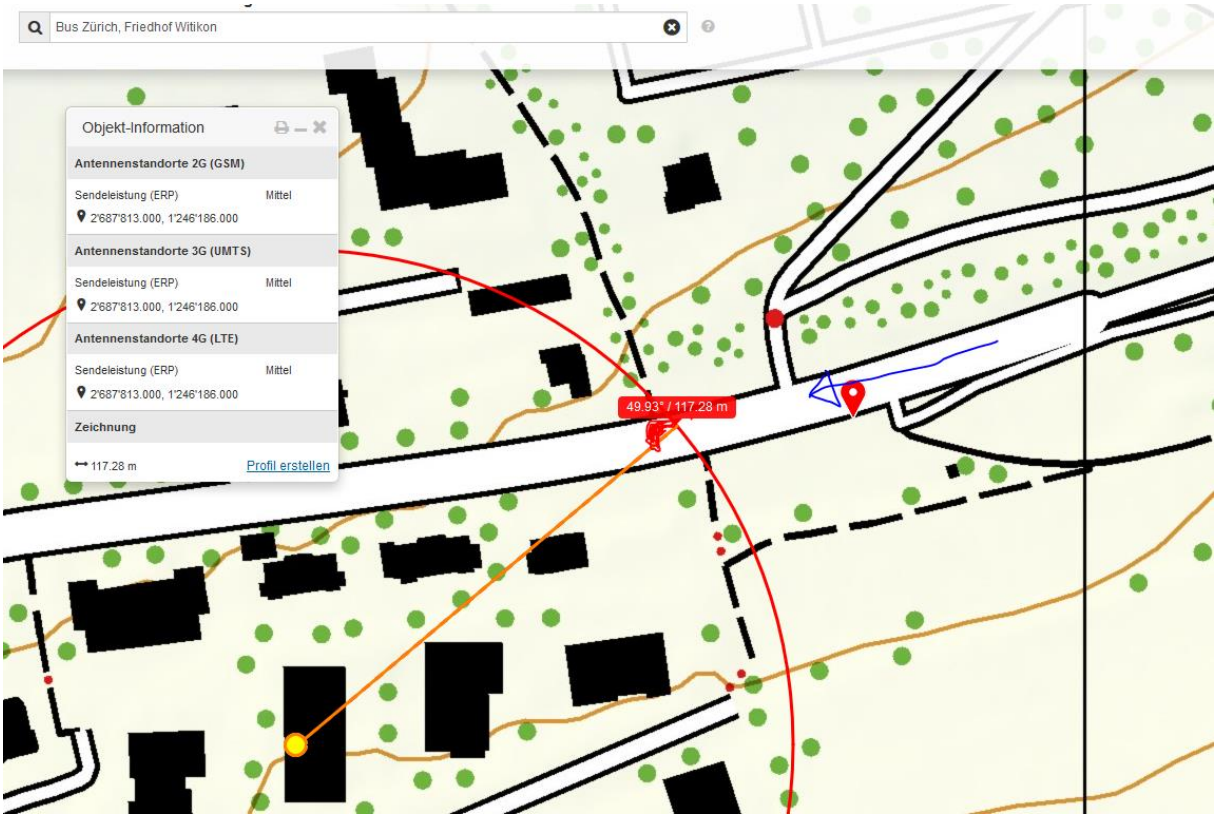

Hier hätte er die Postfahrerin sehen / wahrnehmen müssen, auch ihre Geschwindigkeit erkennen.

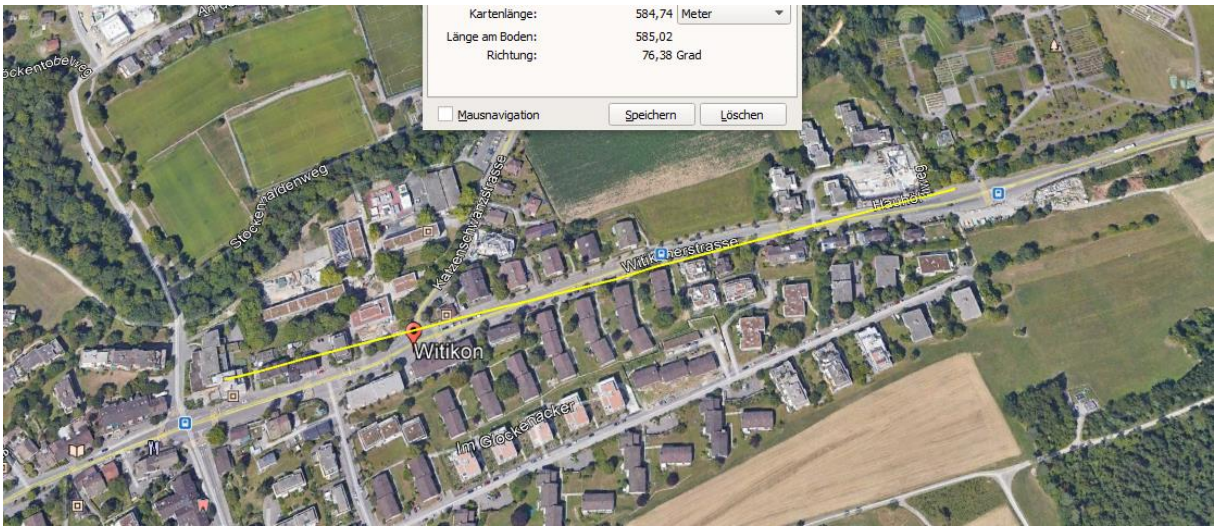
Kartenlänge: 584,74 Meter
Länge am Boden: 585,02
Richtung: 76,38 Grad
Mausnavigation
Speichern
Löschen
Witikon
Witikonerstrasse
Im Glockenacker

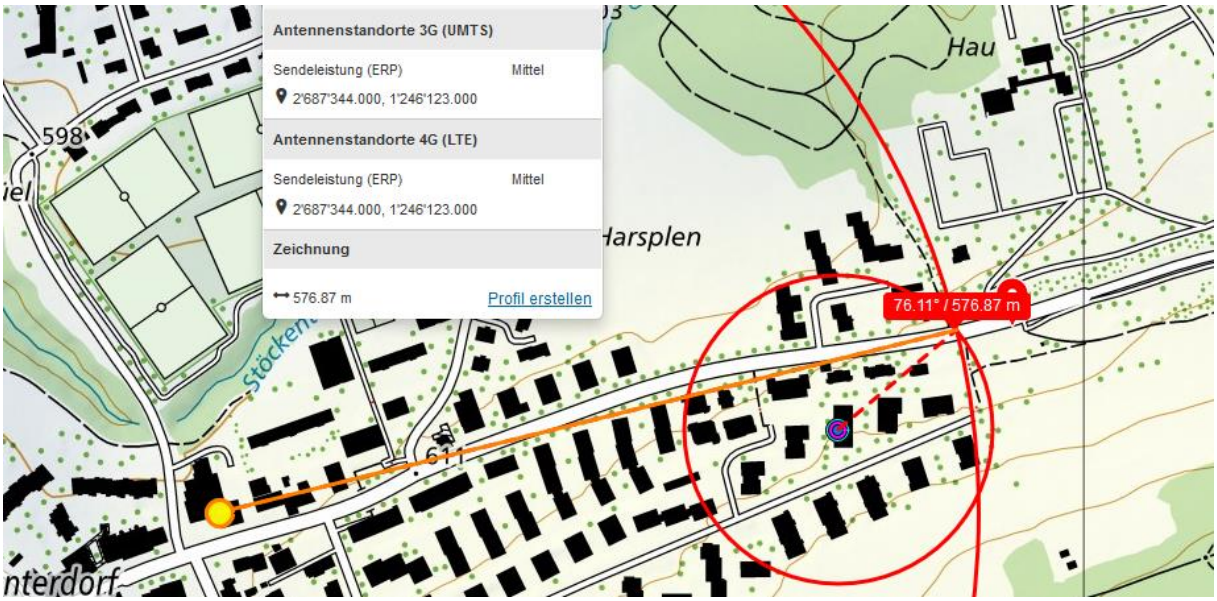
Antennenstandorte 3G (UMTS)
Sendeleistung (ERP) Mittel
2'687'344.000, 1'246'123.000
Antennenstandorte 4G (LTE)
Sendeleistung (ERP) Mittel
2'687'344.000, 1'246'123.000
Zeichnung
576.87 m
Profil erstellen
76.11° / 576.87 m
Hau
Harsplen

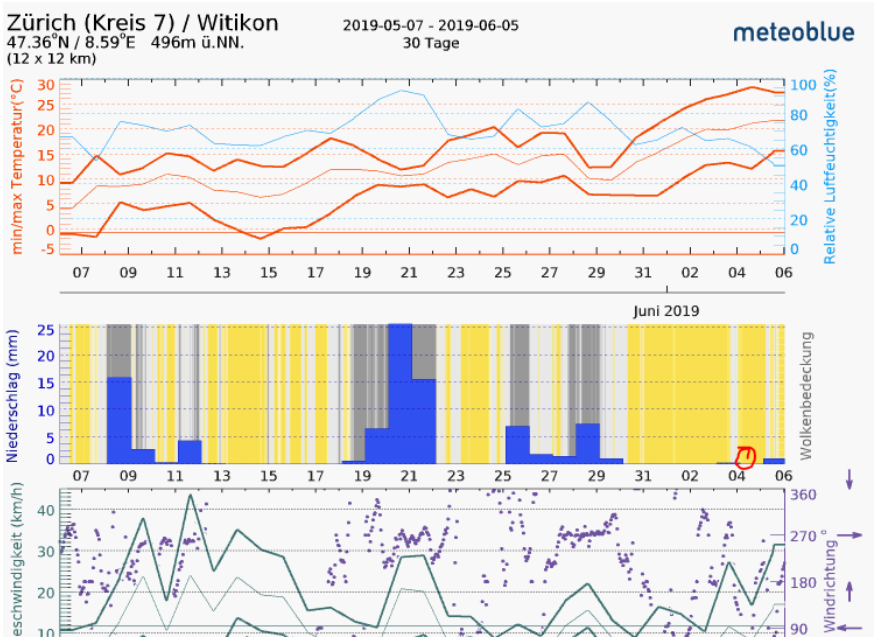
Zürich (Kreis 7) / Witikon
47.36°N / 8.59°E 496m ü.NN.
(12 x 12 km)
2019-05-07 - 2019-06-05
30 Tage
meteoblue
min/max Temperatur(°C)
Relative Luftfeuchtigkeit(%)
Juni 2019
Niederschlag (mm)
Wolkenbedeckung
Windrichtung