Wengi bei Frutigen: Vier Personen bei Unfall mit drei Autos verletzt

7. Juni 2019

Am Freitag ist es in Wengi b. Frutigen zu einem Unfall mit drei Autos gekommen. Ein Autolenker wurde verletzt und mit einem Helikopter ins Spital geflogen. Drei weitere beim Unfall leicht verletzte Autoinsassen wurden mit Ambulanzen ins Spital gebracht. Ermittlungen zum Unfallhergang wurden aufgenommen.

Der Regionalen Einsatzzentrale der Kantonspolizei Bern wurde am Freitag, 7. Juni 2019, kurz nach 1245 Uhr, gemeldet, dass es in Wengi b. Frutigen (Gemeinde Reichenbach i. K.) zu einem Unfall gekommen sei. Nach aktuellen Erkenntnissen war ein Auto von Reichenbach herkommend auf der Umfahrungsstrasse in Richtung Frutigen unterwegs gewesen. Im Bereich Chappeli geriet das Fahrzeug auf die Gegenfahrbahn, worauf es zur Streifkollision mit einem entgegenkommenden, zweiten Auto kam. Letzteres geriet in der Folge ebenfalls auf die Gegenfahrbahn, kollidierte mit einem weiteren in Richtung Frutigen fahrenden Auto, prallte in die Leitplanke am linken Fahrbahnrand und wurde dabei auf das Wiesland neben der Strasse geschleudert.

Der Lenker des Autos, welches in Richtung Reichenbach unterwegs gewesen war, wurde beim Unfall verletzt, durch die Rettungskräfte umgehend medizinisch versorgt und schliesslich von einem Team der Rega ins Spital geflogen. Der Lenker des ersten Autos, welches in Richtung Frutigen fuhr, wie auch der Lenker und eine Mitfahrerin im dritten am Unfall beteiligten Auto wurden nach aktuellem Kenntnisstand leicht verletzt und von zwei Ambulanzteams ins Spital gebracht.

Während den Unfall- und Bergungsarbeiten musste die Umfahrungsstrasse zwischen Frutigen und Reichenbach während rund dreieinhalb Stunden gesperrt werden. Eine Umleitung wurde durch Angehörige der Feuerwehr Reichenbach eingerichtet. Diese standen zudem auch zum Binden ausgelaufener Flüssigkeiten und zur Unterstützung der Fahrzeugbergung im Einsatz.

Die Kantonspolizei Bern hat Ermittlungen zum Unfallhergang aufgenommen.

(jad)

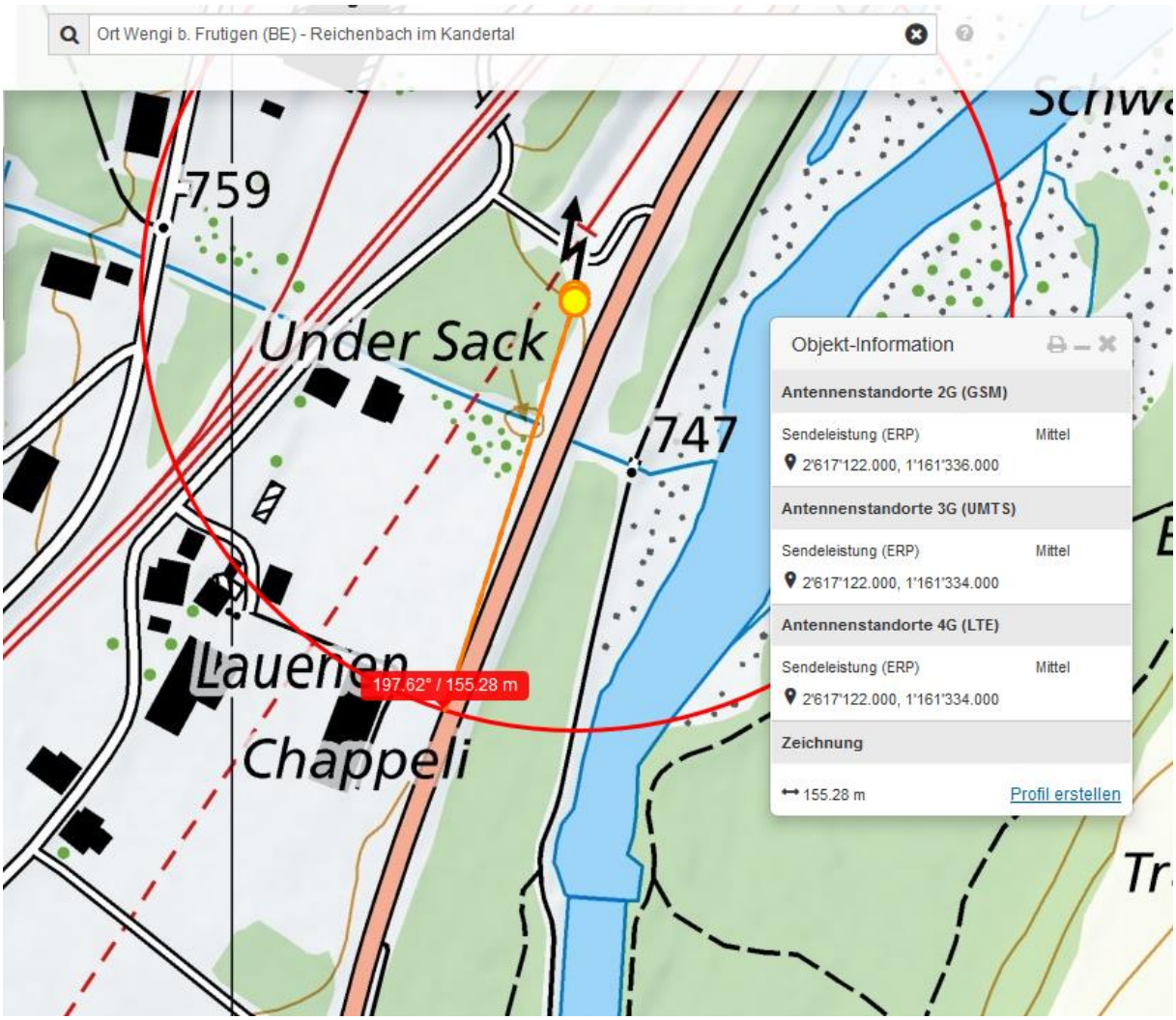

Dieser Sender ist ein Doppelstandort

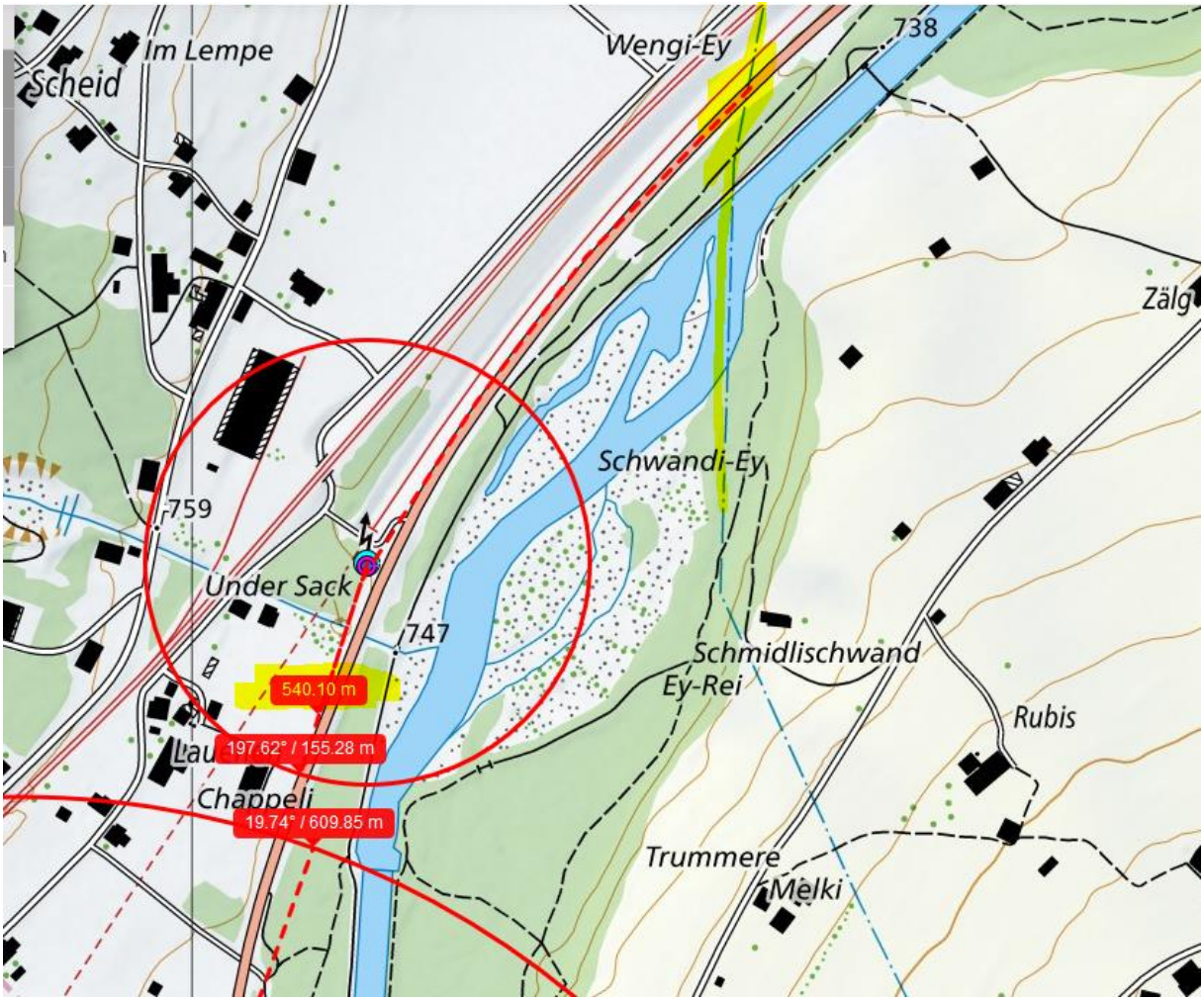
Im Lempe
Scheid
Wengi-Ey
738
Zälg
Schwandi-Ey
759
Under Sack
747
540.10 m
197.62° / 155.28 m
Lau
Chappeli
19.74° / 609.85 m
Schmidlischwand
Ey-Rei
Rubis
Trummere
Melki

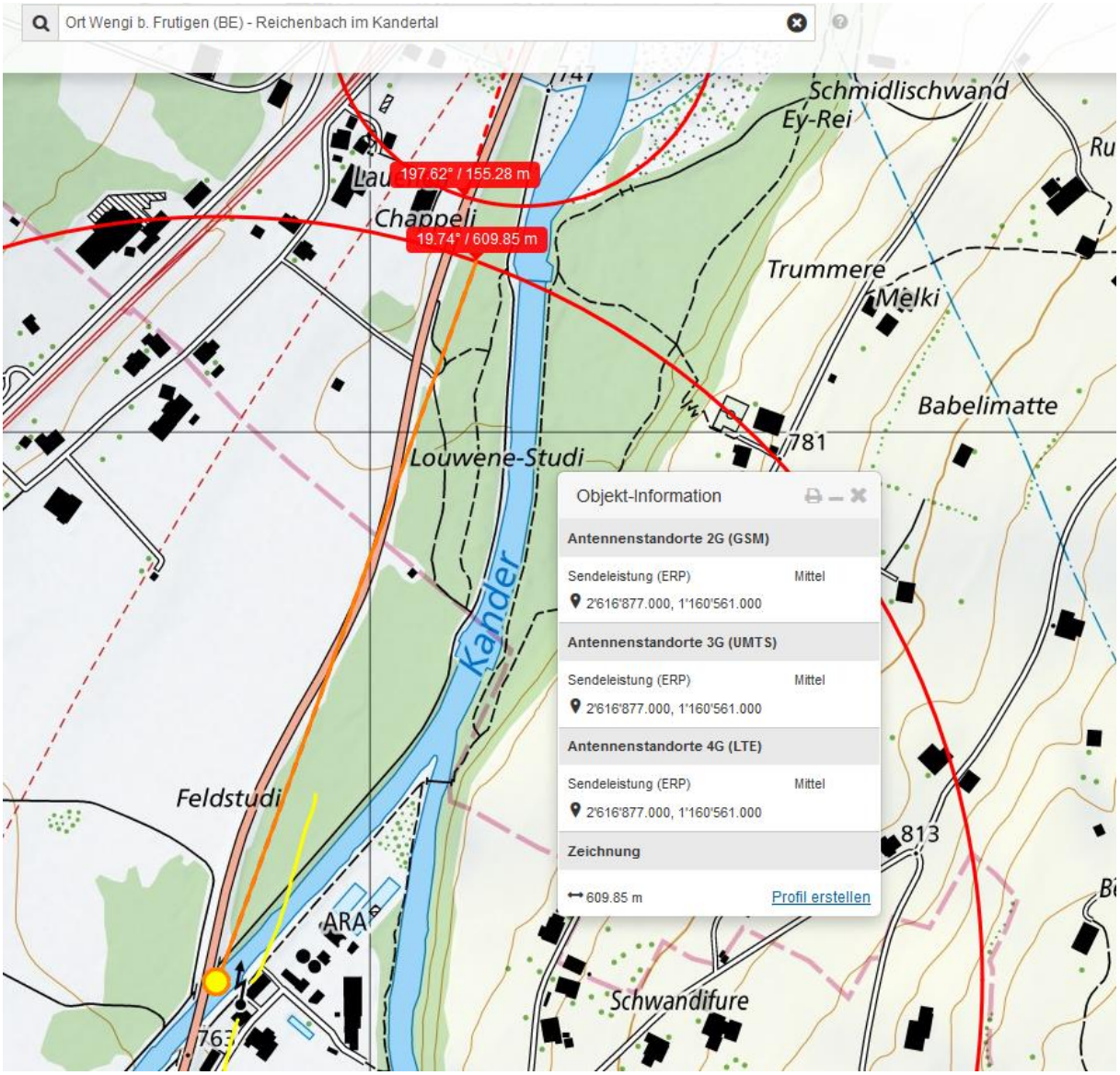
Ort Wengi b. Frutigen (BE) - Reichenbach im Kandertal
197.62° / 155.28 m
19.74° / 609.85 m
Schmidlischwand
Ey-Rei
Chappeli
Trummere
Melki
Babelimatte
781
Louwene-Studi
Kander
Feldstudi
ARA
813
Schwandifure
Objekt-Information
Antennenstandorte 2G (GSM)
Sendeleistung (ERP)
Mittel
2'616'877.000, 1'160'561.000
Antennenstandorte 3G (UMTS)
Sendeleistung (ERP)
Mittel
2'616'877.000, 1'160'561.000
Antennenstandorte 4G (LTE)
Sendeleistung (ERP)
Mittel
2'616'877.000, 1'160'561.000
Zeichnung
609.85 m
Profil erstellen

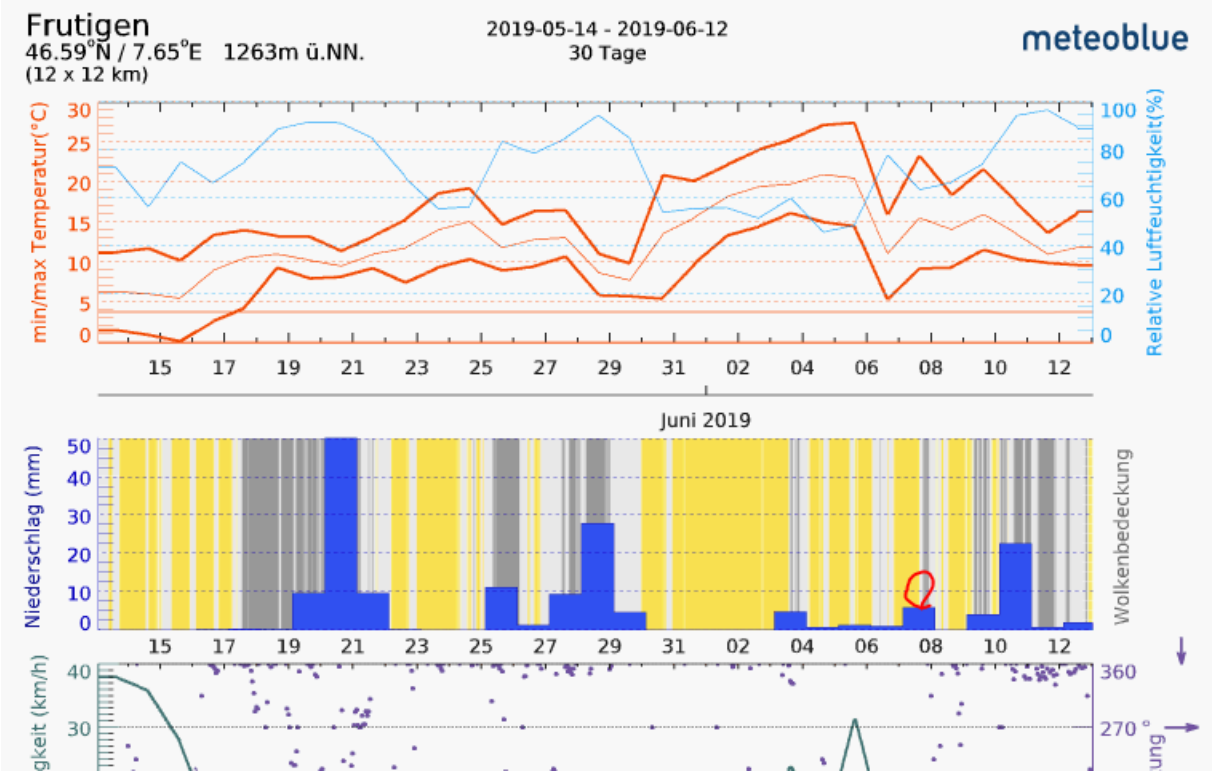

Hansueli Stettler.Bauökologie.Funkmesstechnik.Lindenstrasse 132.9016 St.Gallen.www.hansuelistettler.ch.info@hansuelistettler.ch