Ebnat-Kappel: Mit Motorrad gestürzt

Am Freitag (14.06.2019), kurz vor 17:40 Uhr, ist ein 54-jähriger Motorradfahrer im Bereich Schwand gestürzt. Gemäss eigenen Angaben ist er beim Befahren der Kurve beim Sangenbach ab einem entgegenkommenden Auto erschrocken und aufgrund einer abrupten Lenkbewegung gestürzt. Der 54-Jährige und das Motorrad kamen in der Wiese neben der Strasse zu liegen. Der Motorradfahrer verletzte sich dabei und musste vom Rettungsdienst ins Spital gebracht werden.

https://www.sg.ch/news/sgch_kantonspolizei/2019/06/ebnat-kappel--mit-motorrad-gestuerzt.html

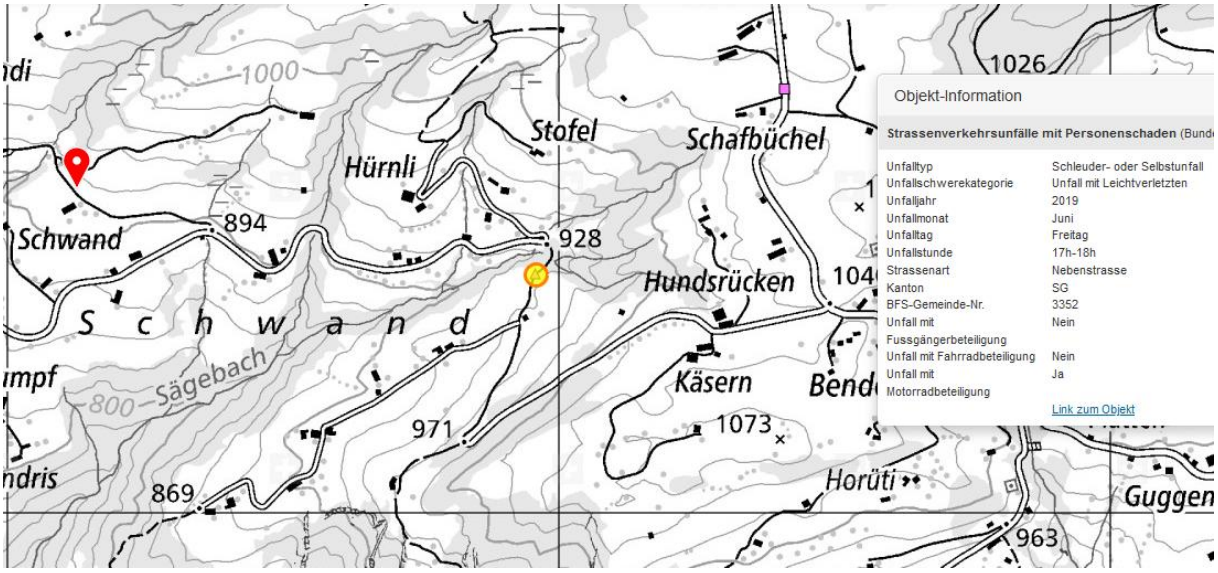
Objekt-Information
Strassenverkehrsunfälle mit Personenschaden (Bund
Unfalltyp Schleuder- oder Selbstunfall
Unfallschwerekategorie Unfall mit Leichtverletzten
Unfalljahr 2019
Unfallmonat Juni
Unfalltag Freitag
Unfallstunde 17h-18h
Strassenart Nebenstrasse
Kanton SG
BFS-Gemeinde-Nr. 3352
Unfall mit Fussgängerbeteiligung Nein
Unfall mit Fahrradbeteiligung Nein
Unfall mit Motorradbeteiligung Ja
Link zum Objekt
Stofel
Schafbüchel
Hürnli
Schwand
894
928
Hundsrücken
Schwand
Sägebach
Käsern
971
1073
869
Horüti
963
1026
1000

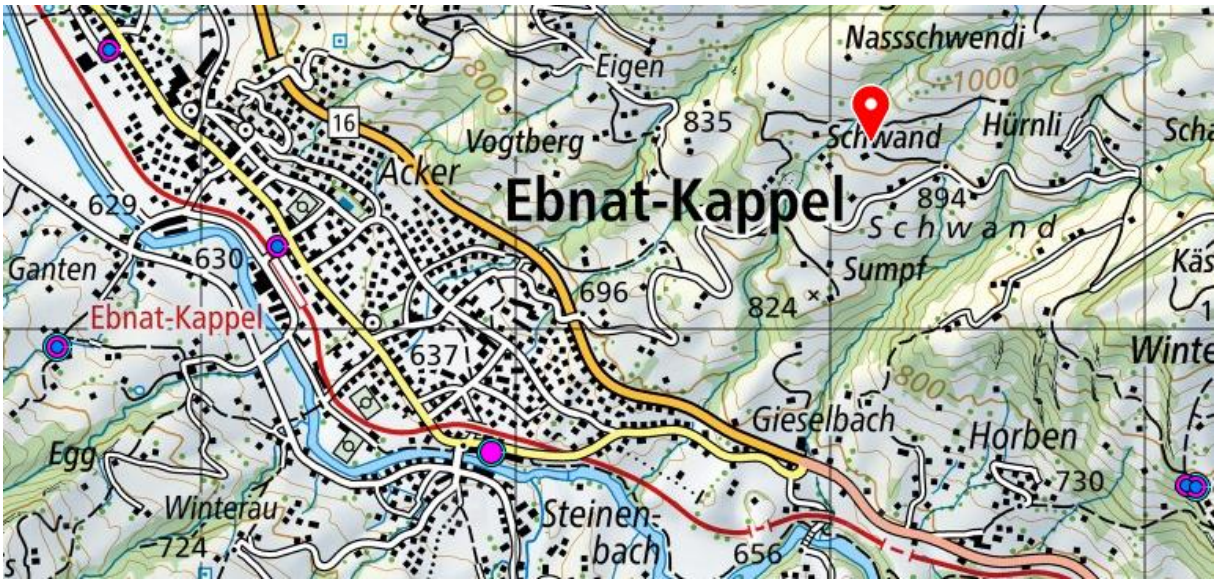
Nassschwendi
Eigen
835
Vogtberg
Acker
Ebnat-Kappel
Schwand
Hürnli
894
Schwand
629
630
Ganten
Ebnat-Kappel
696
824
Sumpf
637
Gieselbach
Horben
730
Egg
Winterau
724
Steinen-
bach
656
16
1000
800

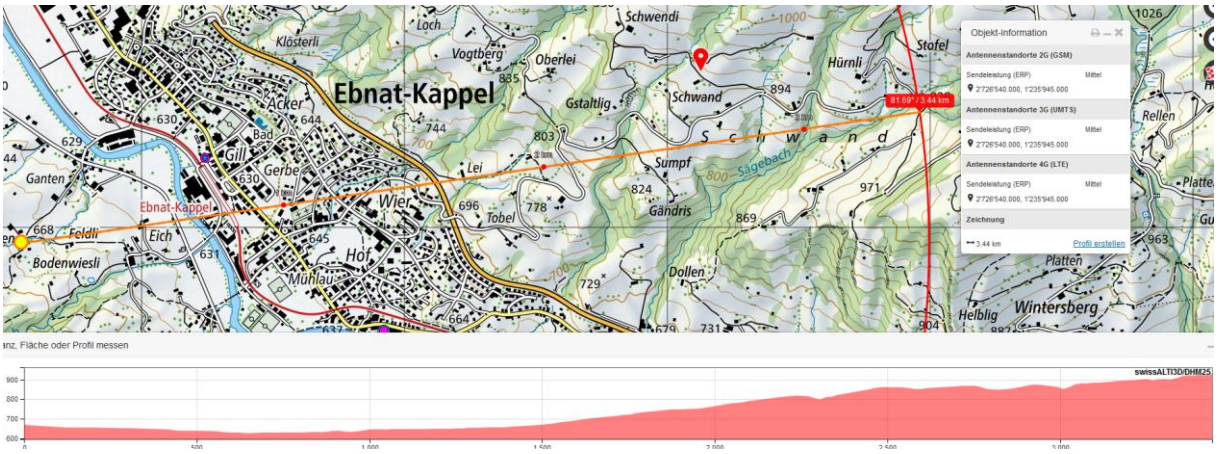
Objekt-Information
Antennenstandorte 2G (GSM)
Sendeleistung (ERP) Mittel
2726'540.000, 1'235'945.000
Antennenstandorte 3G (UMTS)
Sendeleistung (ERP) Mittel
2726'540.000, 1'235'945.000
Antennenstandorte 4G (LTE)
Sendeleistung (ERP) Mittel
2726'540.000, 1'235'945.000
Zeichnung
3.44 km
Profil erstellen
Ebnat-Kappel
Klösterli
Loch
Vogtberg
Oberlei
Schwendi
Hürnli
Stofel
Acker
Gstaltlig
Schwand
Schwand
Sägebach
Sumpf
Gändris
Wier
Tobel
Hof
Mühlau
Dollen
Platten
Helblig
Wintersberg
Ganten
Feldli
Bodenwiesli
Eich
Gerbe
Bad
Gill
Lei
Rellen
1026
1000
800
971
869
963
824
778
696
729
664
679
731
804
887
630
629
668
631
645
644
744
803
835
894
3.44 km
ienz, Fläche oder Profil messen
swissALTI3D/DHM25
900
800
700
600

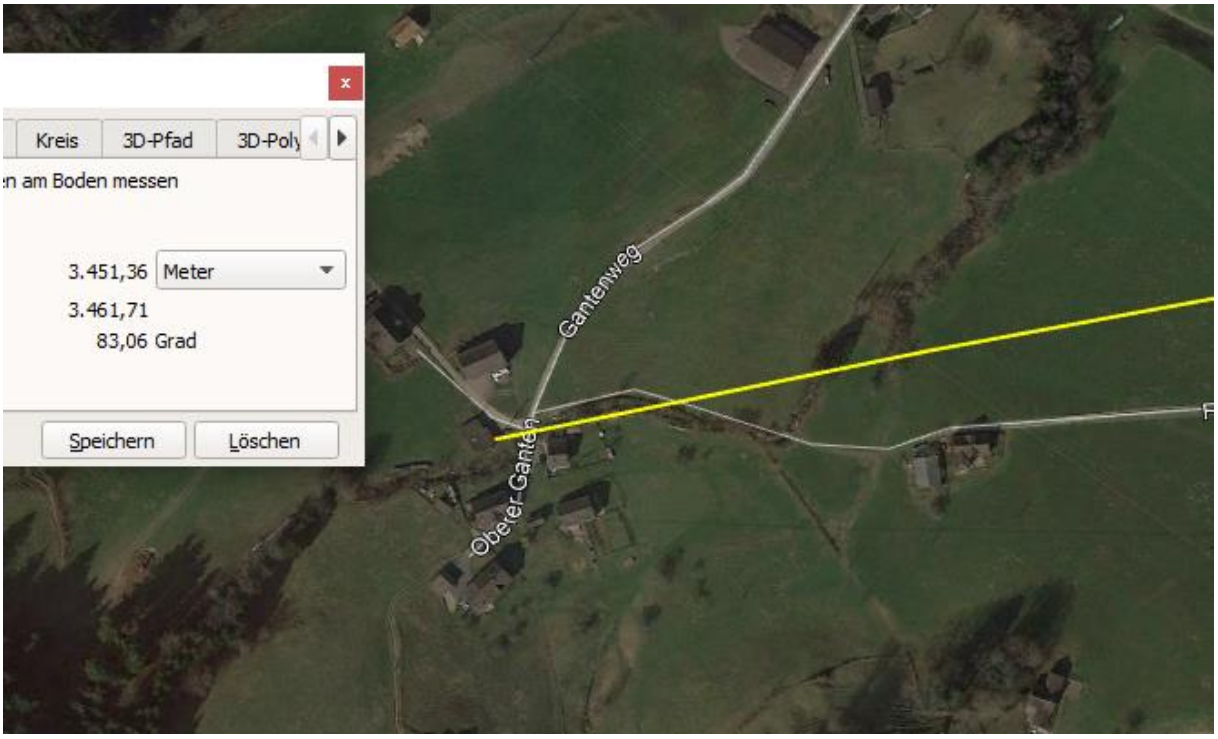
Kreis
3D-Pfad
3D-Poly
n am Boden messen
3.451,36
Meter
3.461,71
83,06 Grad
Speichern
Löschen
Gartenweg
Oberer Garten

Schwand
Lineal
Linie
Pfad
Polygon
Kreis
Strecke zwischen zwei Punkten am Boden messe
Kartenlänge:
3.451,36
Länge am Boden:
3.461,71
Richtung:
83,06
Mausnavigation
Speichern

An der Stelle – auch weiter oben, wo das Fahrzeug gesehen wurde – ist das weite Funksignal abgeschirmt durch den langen Wald.