Ins: Autolenker verunfallt

18. Juni 2019

Am Montag ist in Ins ein Auto auf der Schnellstrasse auf die Gegenfahrbahn geraten und mit einer Leitplanke kollidiert. Der Lenker befindet sich in kritischem Zustand - ein medizinisches Problem ist nicht auszuschliessen.

Die Meldung zu einem Unfall in Ins erreichte die Kantonspolizei Bern am Montag, 17. Juni 2019, kurz vor 1020 Uhr. Ein Auto war von Ins herkommend auf der Schnellstrasse H10 in Richtung Gampelen unterwegs, als es auf Höhe der Unterführung, kurz nach dem Kreisel aus noch zu klärenden Gründen mit einer Mauer am rechten Strassenrand kollidierte. In der Folge geriet das Fahrzeug auf die Gegenfahrban, prallte links in die Leitplanke und kam rund 200 Meter weiter zum Stillstand.

Der Autolenker wurde zunächst von Ersthelfern betreut und anschliessend von einem umgehend ausgerückten Ambulanzteam ins Spital gebracht. Der Mann befindet sich gemäss aktuellen Kenntnissen in kritischem Zustand.

Für die Dauer der Unfallarbeiten musste die Schnellstrasse H10 zwischen Gampelen und Ins in Richtung Ins während rund eineinhalb Stunden gesperrt werden.

Die Kantonspolizei Bern hat Ermittlungen zum Hergang und zu den Umständen aufgenommen. Es ist nicht auszuschliessen, dass dem Unfall ein medizinisches Problem vorausgegangen war.

Ins: Mann im Spital verstorben

19. Juni 2019

Der Mann, welcher am Montag nach einem Verkehrsunfall in Ins ins Spital gebracht worden war, ist verstorben. Ein medizinisches Geschehen steht im Vordergrund.

Der Mann, welcher am Montag, 17. Juni 2019 nach einem Verkehrsunfall auf der A10 in Ins ins Spital gebracht worden war (vgl. Medienmitteilung vom 18. Juni 2019), ist verstorben. Beim Opfer handelt es sich um einen 70-jährigen Schweizer aus dem Kanton Bern.

Gemäss aktuellen Erkenntnissen ging dem Unfall ein medizinisches Problem voraus.

Regionale Staatsanwaltschaft Berner Jura-Seeland

Verweist auf Polizeiposten Erlach 032 346 88 21:

Der Fahrer kam von Murten her, nach dem Kreisel in die T10

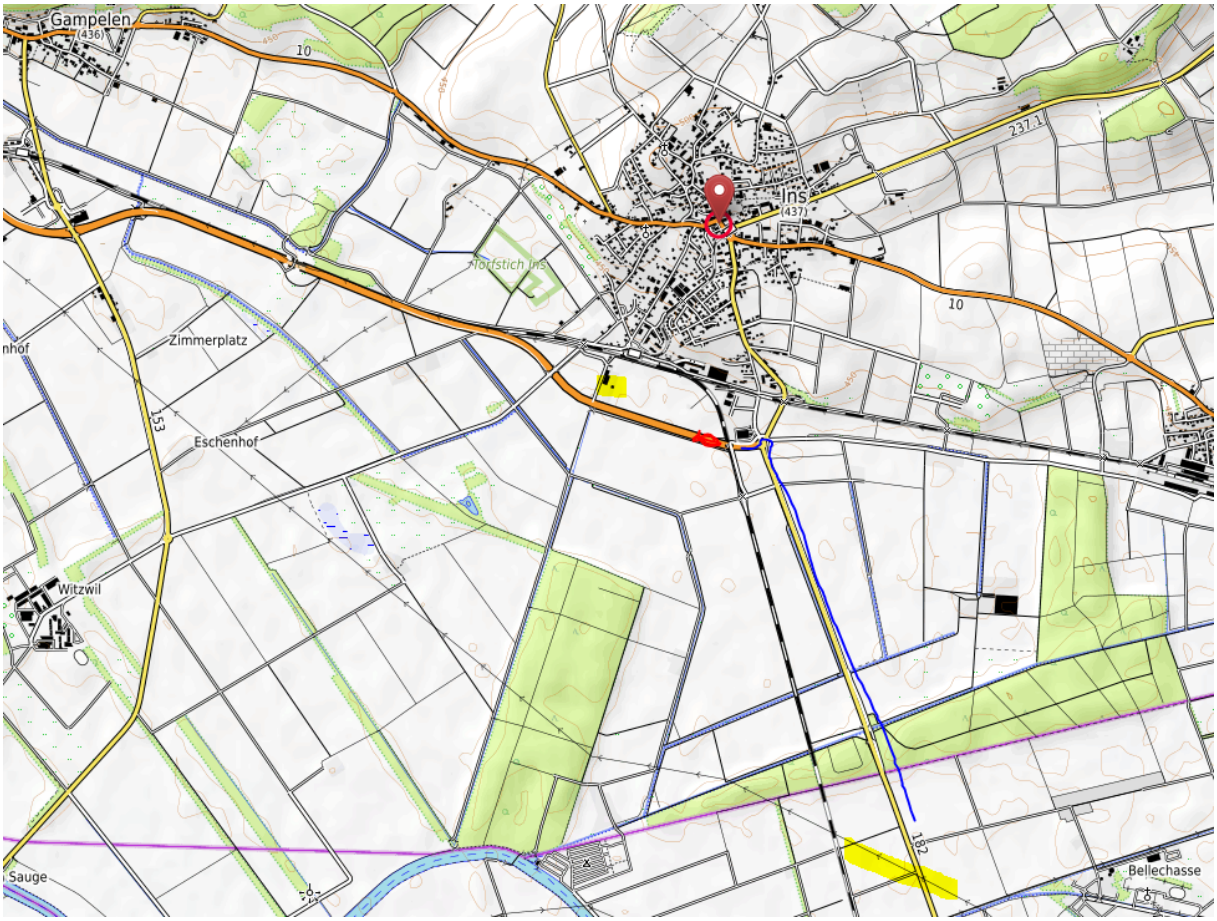

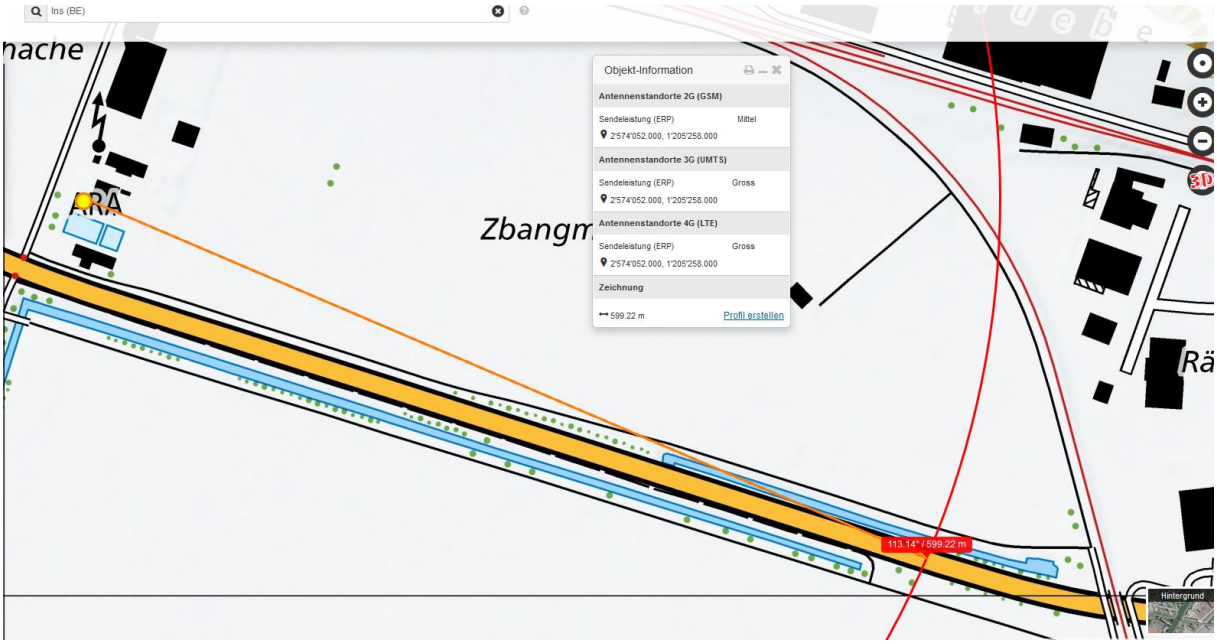

Das Auftauchen aus der Unterführung geht einher mit der Exposition frontal durch zwei Sender Gross auf der ARA, in genauer Senderichtung zur Unfallstelle.

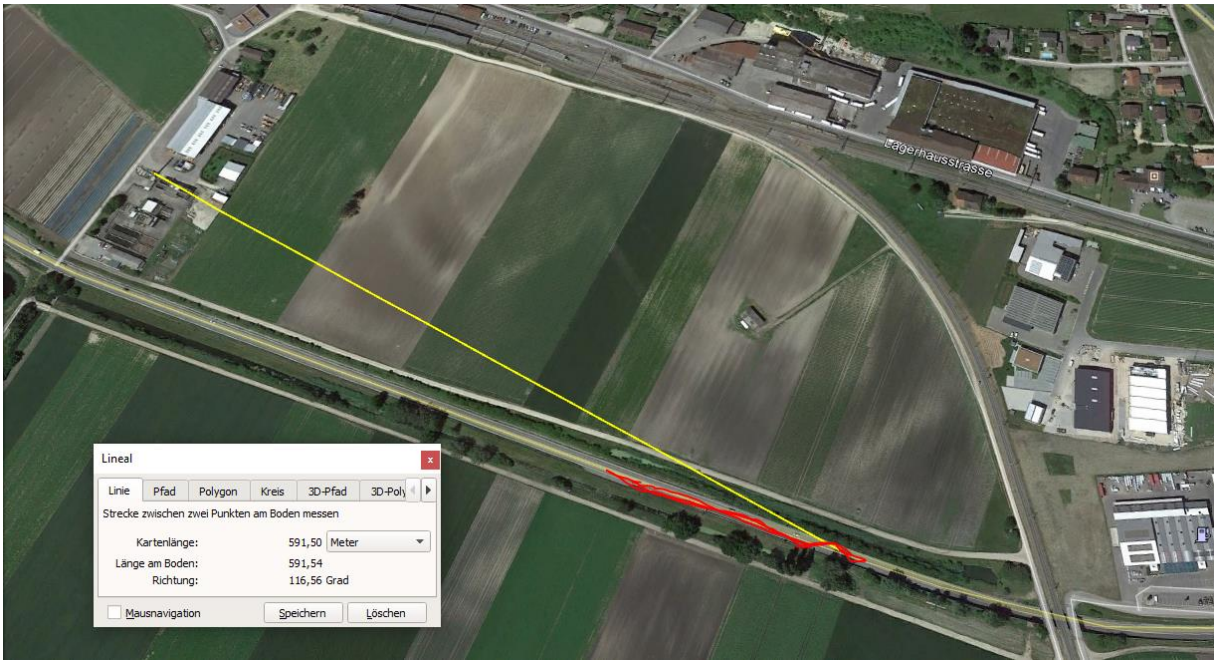
Lagerhausstrasse
Lineal
Linie
Pfad
Polygon
Kreis
3D-Pfad
3D-Poly
Strecke zwischen zwei Punkten am Boden messen
Kartenlänge: 591,50 Meter
Länge am Boden: 591,54
Richtung: 116,56 Grad
Mausnavigation
Speichern
Löschen

© 2009 GeoBasis-DE/BKG
© 2018 Google
© 2019 Google
46°59'53.58" N 7°05'51.46" O Höhe 457 m sichthöhe

Doppelstandort, 2 x Sender Gross in Unfallrichtung

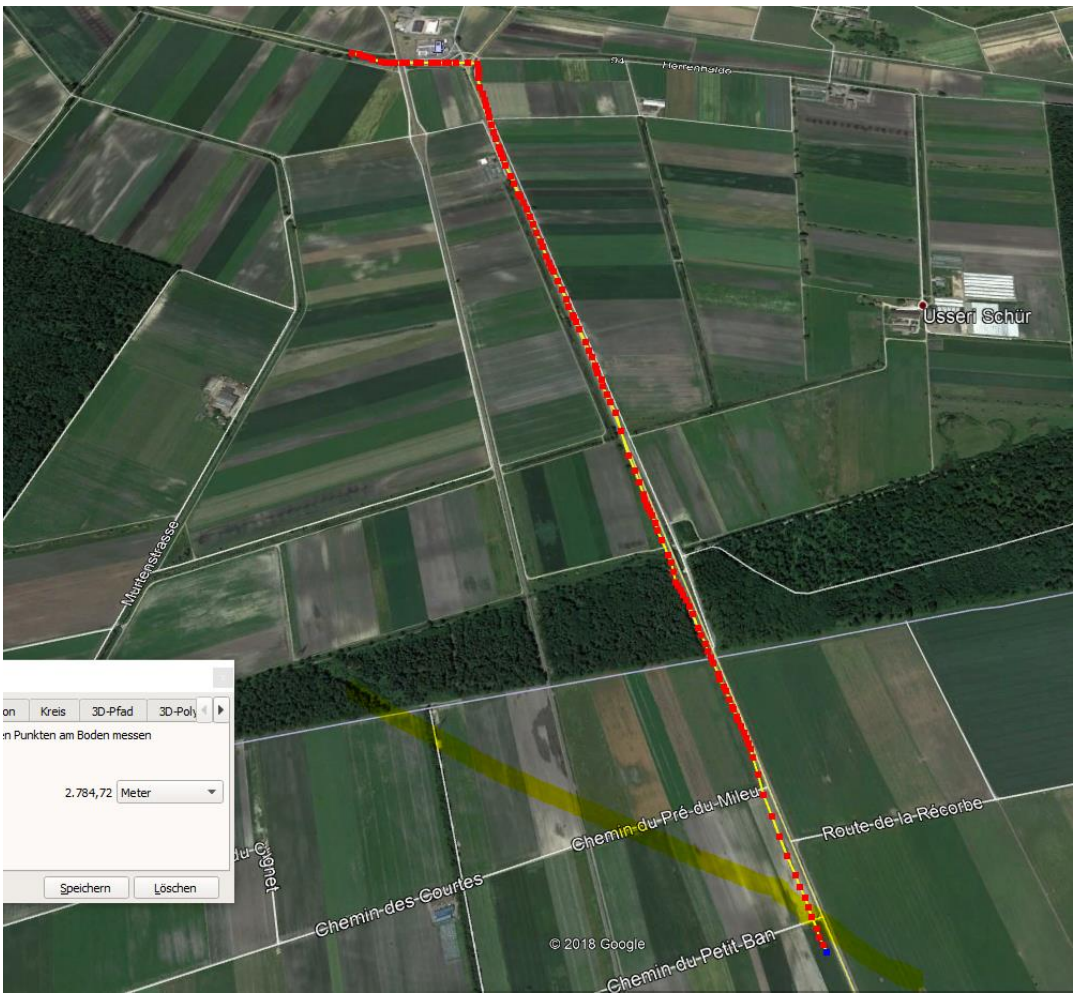

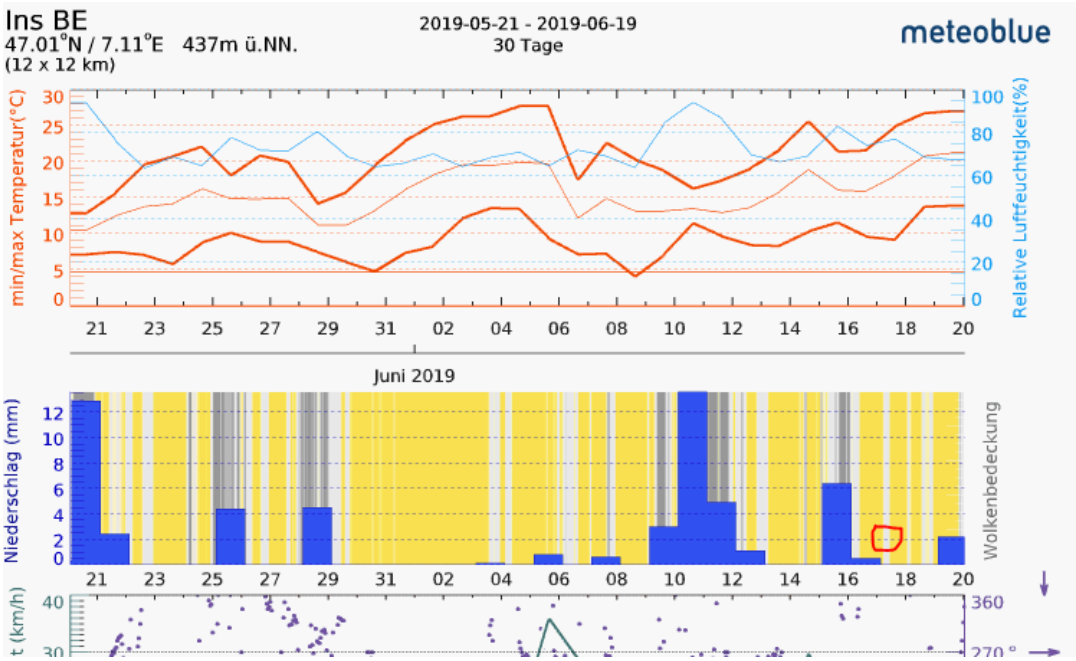
Ins BE
47.01°N / 7.11°E 437m ü.NN.
(12 x 12 km)
2019-05-21 - 2019-06-19
30 Tage
meteoblue
min/max Temperatur(°C)
Relative Luftfeuchtigkeit(%)
Juni 2019
Niederschlag (mm)
Wolkenbedeckung