Siblingen: Alleinunfall mit Fahrrad

Am späten Sonntagmorgen (30.06.2019) um 10.10 Uhr fuhr ein 61-jähriger Mann mit seinem Fahrrad über eine Waldstrasse in Richtung Siblingen. Kurz vor dem Waldrand stürzte der Lenker und verletzte sich schwer. Durch Drittpersonen wurde die Polizei und der Rettungsdienst alarmiert und der verunfallte Fahrradfahrer bis zu deren Eintreffen betreut.

Der Verunfallte musste mit dem Rettungshelikopter ins Spital geflogen werden. Der genaue Unfallhergang ist Gegenstand laufender Ermittlungen der Schaffhauser Polizei.

http://www.shpol.ch/News.84.0.html?&tx_ttnews%5Btt_news%5D=5018&cHash=65f1811bf406f59e78f12fea05bb942f

Der Unfall hat sich an folgenden Koordinaten ereignet: 2682218 / 1285603

Freundliche Grüsse Fabienne Favez

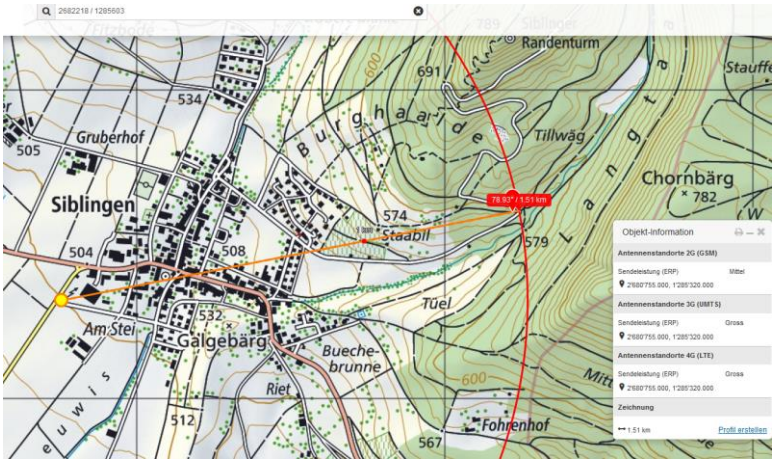

Kurz vor dem Waldrand – nicht in der Kurve, wie sonst erwähnt worden wäre. Nachfrage:

Wenn ich in unserem Programm heranzoome sehe ich folgenden Standort:

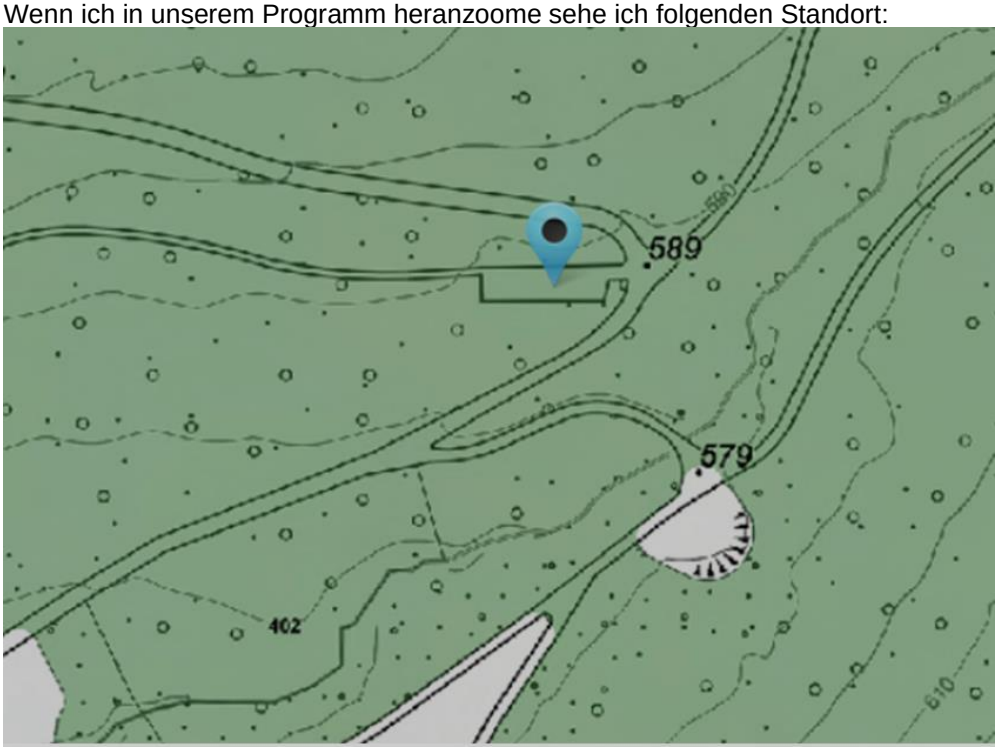

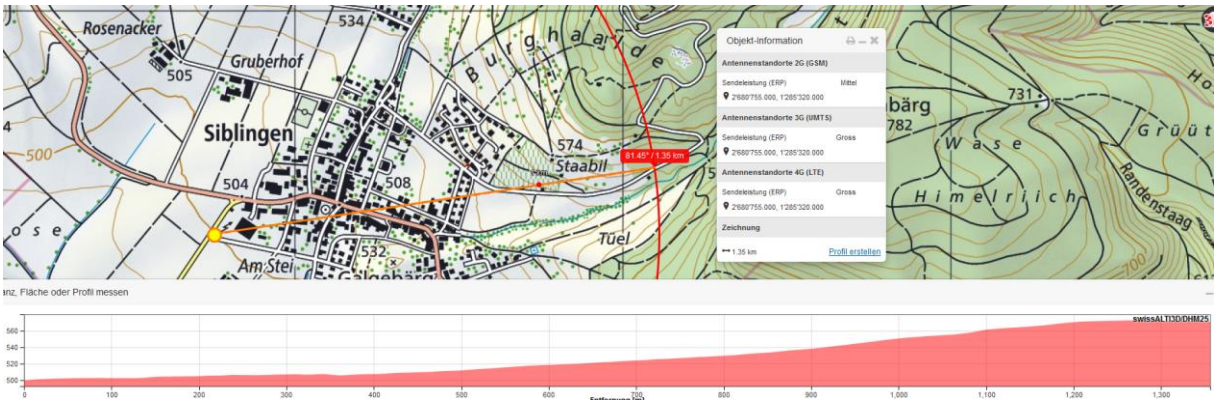

Der Unfall ist auch in der Astra-Unfallkare dort eigetragen hier ist ein Parkplatz.

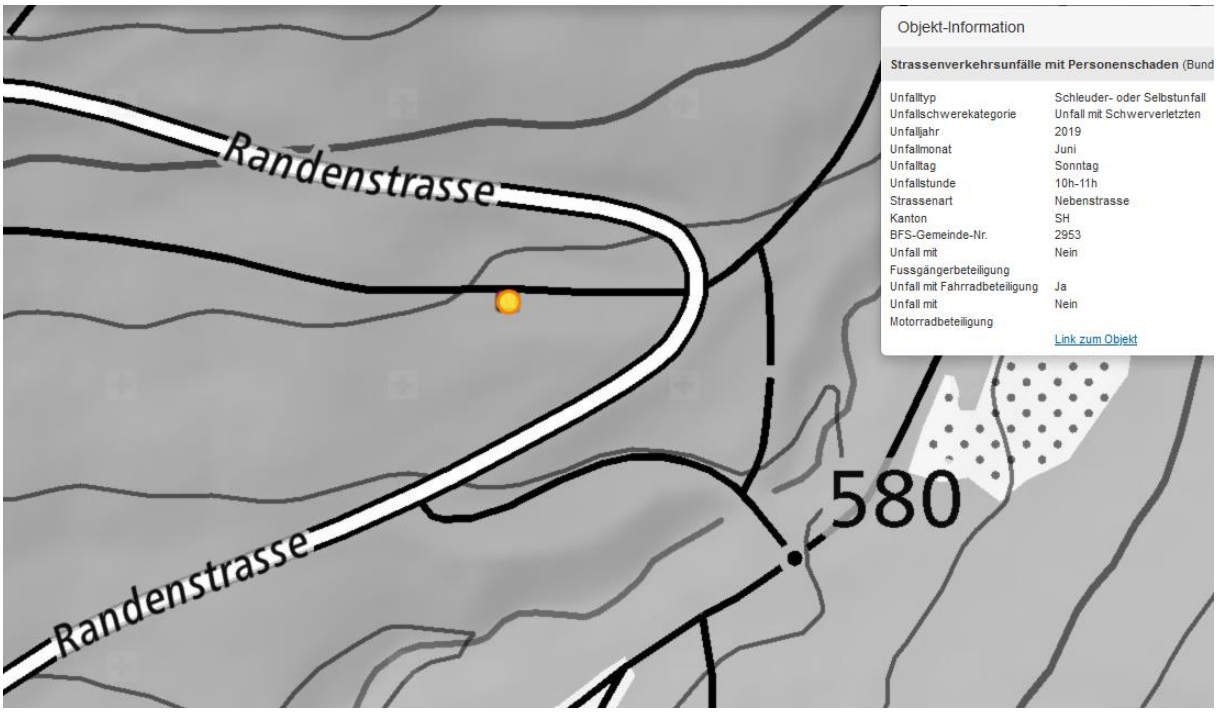

Randenstrasse
Street View beenden
Google Earth

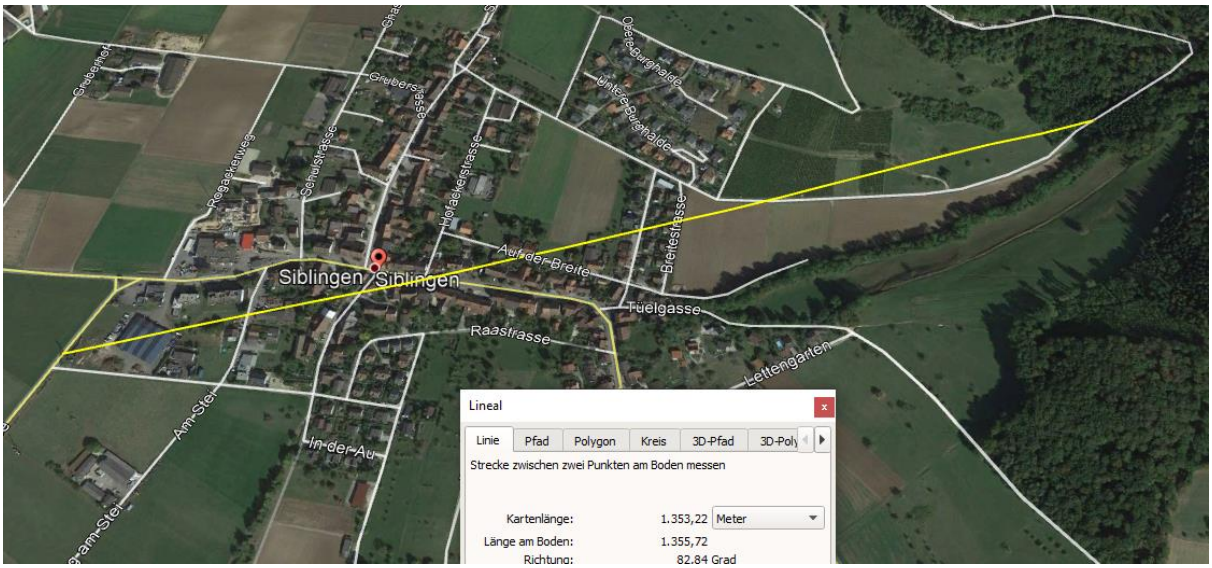
Siblingen
Siblingen
Auf der Breite
Tüelgasse
Raastrasse
Berlestrasse
Schulstrasse
Hofackerstrasse
Grubersgasse
Unterburghalde
Oberburghalde
Leitengarten
In der Au
Lineal
Linie
Pfad
Polygon
Kreis
3D-Pfad
3D-Poly
Strecke zwischen zwei Punkten am Boden messen
Kartenlänge:
1.353,22
Meter
Länge am Boden:
1.355,72
Richtung:
82,84 Grad

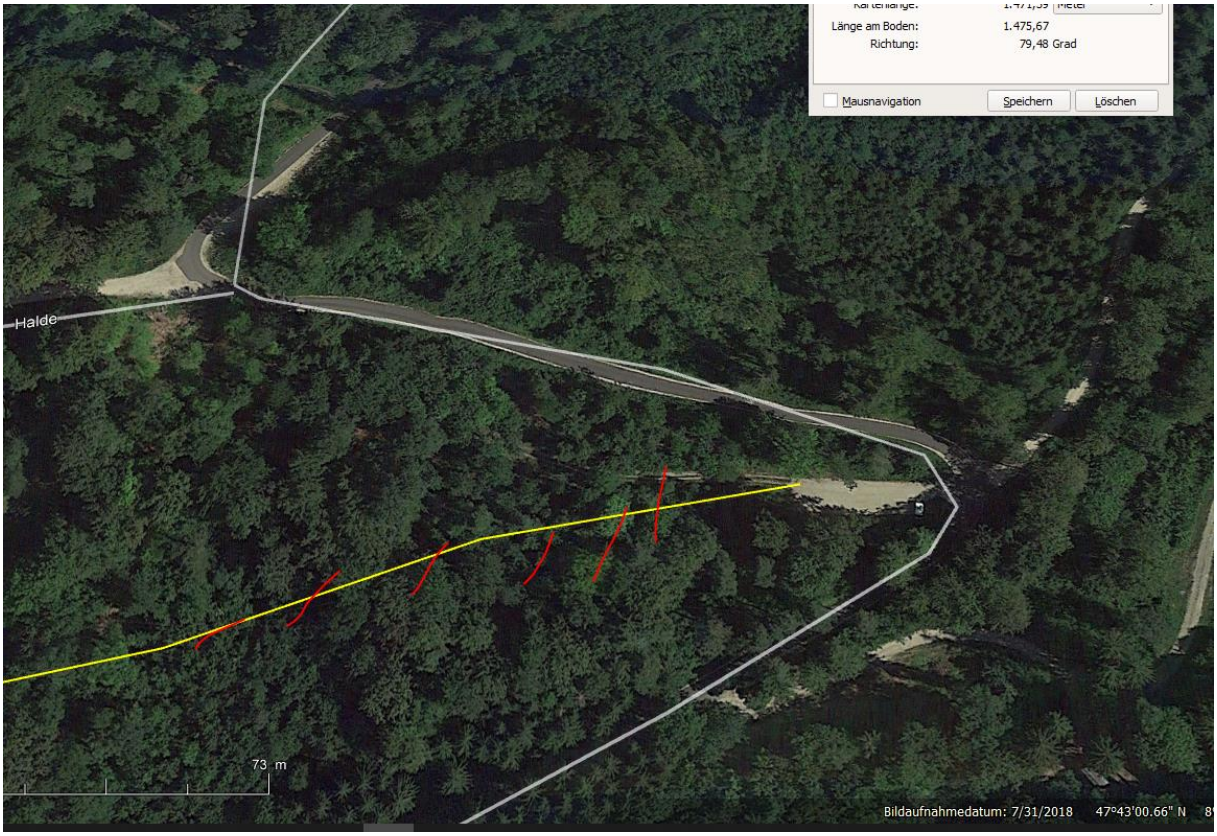

zu flache Einstrahlung durch zu viel Wald

Diese Stelle liegt ca. 100 m vor dem Waldrand, der Sender erreicht somit den Waldeingang und die <u>linear weiterführende Strasse</u> ebenfalls

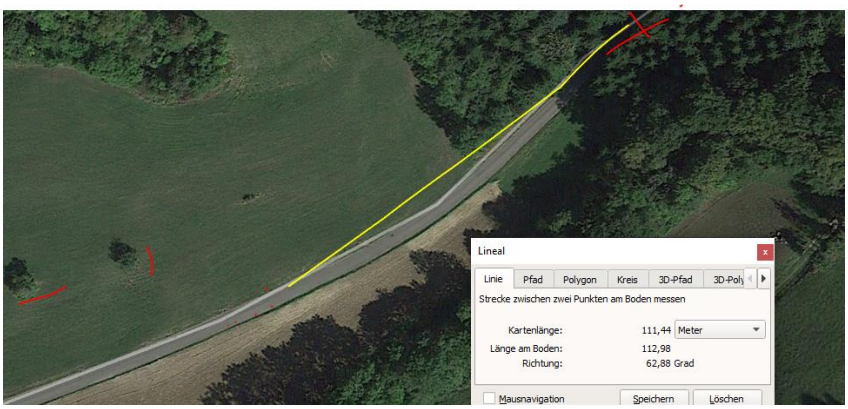
Lineal
Linie
Pfad
Polygon
Kreis
3D-Pfad
3D-Poly
Strecke zwischen zwei Punkten am Boden messen
Kartenlänge: 111,44 Meter
Länge am Boden: 112,98
Richtung: 62,88 Grad
Mausnavigation
Speichern
Löschen

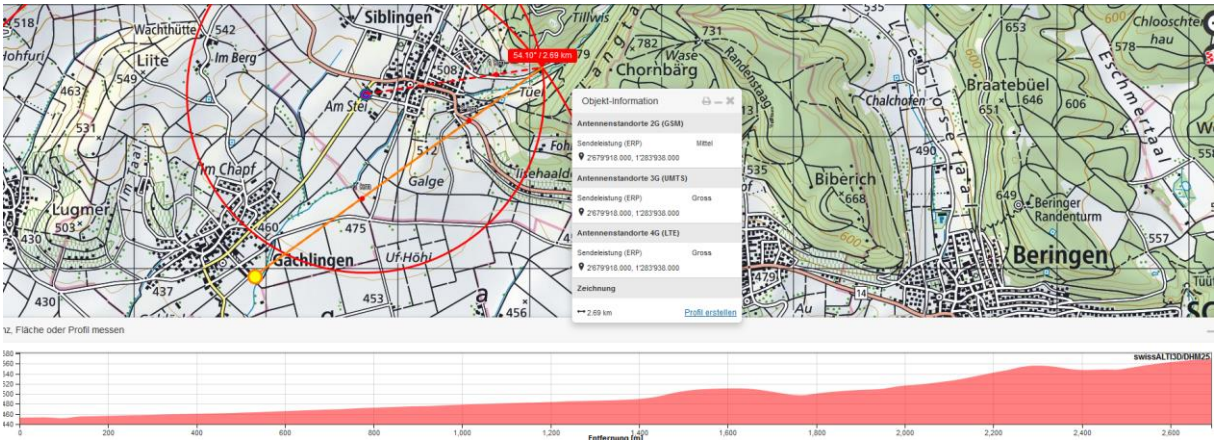
Siblingen
Wachthütte
Im Berg
Liite
Chornbärg
Tillwis
Wase
Randenstaag
Chalchofen
Braatebüel
Chlooschte-hau
Eschmertaal
Biberich
Beringer Randenturm
Beringen
Lugmer
Im Chapf
Galge
Gächlingen
Uf-Höhi
Am Stei
Tüel
Objekt-Information
Antennenstandorte 2G (GSM)
Sendeleistung (ERP) Mittel
2679918.000, 1283938.000
Antennenstandorte 3G (UMTS)
Sendeleistung (ERP) Gross
2679918.000, 1283938.000
Antennenstandorte 4G (LTE)
Sendeleistung (ERP) Gross
2679918.000, 1283938.000
Zeichnung
2.69 km
Profil erstellen
54.10° / 2.69 km
Fläche oder Profil messen
swissALTI3D/DHM25
Entfernung [m]

28 28 Römerstrasse
Street View beenden
N

Dieser Doppelstandort strahlt 360°, die Haupt-Senderichtung in 60° ist sehr nah am Unfallort.

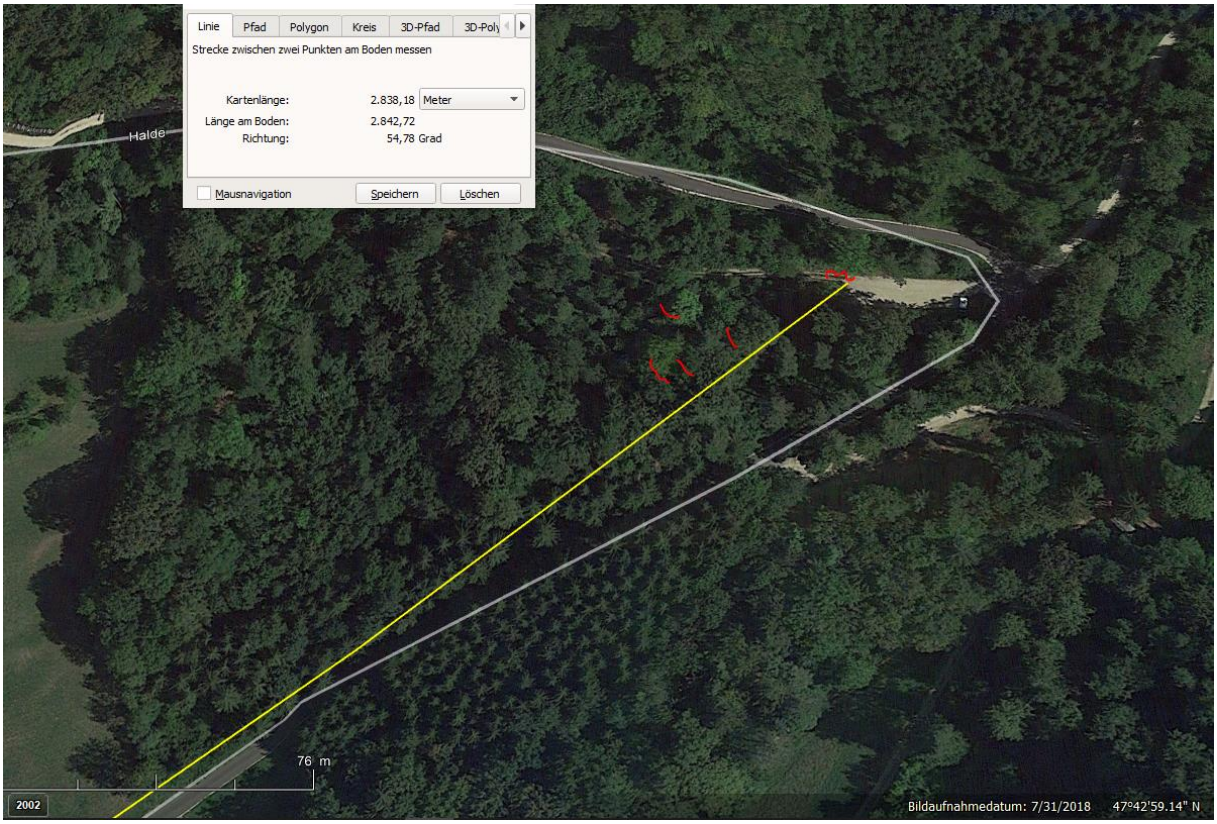

Zur Sicherheit müsste die Unfall-Lage an Ort gemessen werden, da möglicherweise doch zu viel Bäume in den Senderichtungen stehen. Somit nur einer dieser Sender in Tabelle eingetragen.

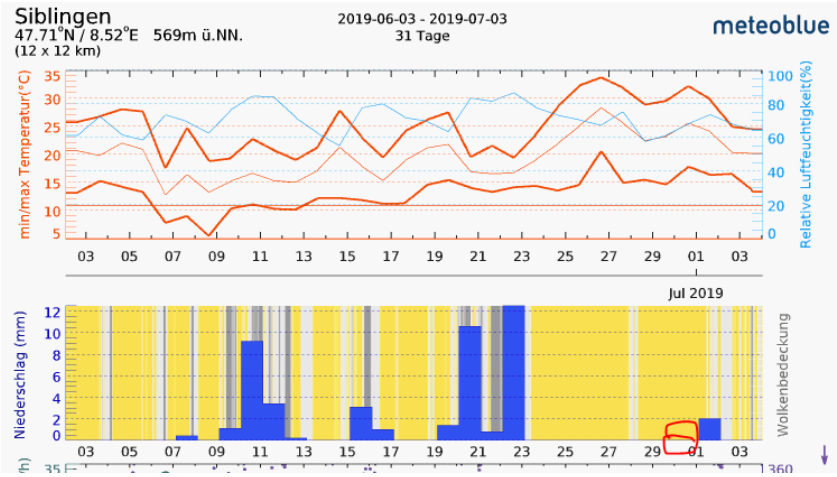

Zum Verständnis der neurologisch/medizinischen Abläufe bei solchen Unfällen:

Niels Kuster et al. **NFP 57** http://www.snf.ch/SiteCollectionDocuments/nfp/nfp57/nfp57_synthese_d.pdf Mobilfunk bewirkt Veränderungen der Hirnströme

«Der unklare Unfall in der Verkehrsmedizin» (AGU-Seminar 2015) Dr. Ulfert Grimm Fachbereich Verkehrsmedizin Institut für Rechtsmedizin St.Gallen http://agu.ch/1.0/pdf/agu-seminar15.pdf

«Wirkungen des Mobil- und Kommunikationsfunks» Eine Schriftenreihe der Kompetenzinitiative zum Schutz von Mensch, Umwelt und Demokratie e.V.

https://www.diagnose-funk.org/publikationen/dokumente-downloads/kompetenzinitiative-broschuerenreihe

Wirkungen von Elektrosmog auf Verkehrsunfälle: https://www.hansuelistettler.ch/elektrosmog/elektrosmog-im-verkehr/studie

Zur Möglichkeit der Messung von Sendeleistungen 5G: https://www.gigaherz.ch/5g-alarmierende-resultate-erster-testmessungen/

Zum Thema Herzrhythmus hat Prof. Magda Havas, Trent University, publiziert https://magdahavas.com/pick-of-the-week-24-microwave-radiation-affects-the-heart/

Hochspannungsleitungen und Magnetfelder am Boden: http://people.ee.ethz.ch/~pascal/Hochspann/BBoden.gif

Hansueli Stettler.Bauökologie.Funkmesstechnik.Lindenstrasse 132.9016 St.Gallen.www.hansuelistettler.ch.info@hansuelistettler.ch