Accident de la circulation impliquant un cycliste seul en cause – appel à témoin

Jeudi 11 juillet 2019, vers 11h00, un cycliste qui circulait au moyen d'un vélo électrique sur la Route du Pillon en direction du bas du village des Diablerets a perdu la maîtrise de son engin et a lourdement chuté sur la chaussée. La Police cantonale lance un appel à témoin.

Jeudi 11 juillet 2019, vers 11h00**,** un cycliste, qui circulait au moyen d'un vélo électrique, sur la Route du Pillon, en direction du bas du village des Diablerets a perdu seul la maîtrise de son engin et a lourdement chuté au sol. Rapidement pris en charge par les ambulanciers de l'Hôpital d'Aigle, il a été conduit à l'Hôpital de Monthey avant d'être héliporté au CHUV pour y recevoir des soins spécifiques suite à de multiples blessures. Ce cycliste, de nationalité suisse, habite Fribourg et est âgé de 62 ans.

Dans le cadre de l'enquête, la Police cantonale vaudoise lance un appel à témoin afin d'établir avec précision les circonstances de cet accident. Les personnes qui circulaient sur cette route au moment de l'accident ou qui se trouvaient à proximité immédiate et qui seraient en possession d'éléments susceptibles de faire avancer l'enquête sont priées de contacter le Centre d'engagement et de transmission au 021 333 5 333.

Gelb ist ungefähr Bas du Village des Diablerets

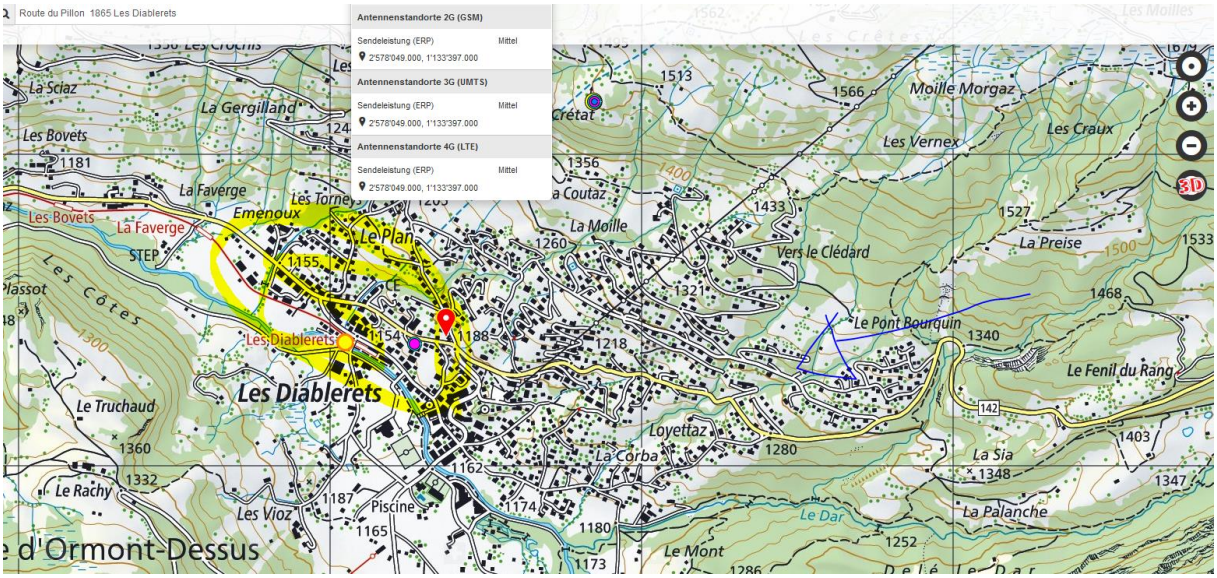

https://www.vd.ch/toutes-les-autorites/departements/departement-des-institutions-et-de-la-securite-dis/police-cantonale-vaudoise-polcant/communiques-de-presse/news/accident-de-la-circulation-impliquant-un-cycliste-seul-en-cause-appel-a-temoin-1562931927/

Bonjour Madame, bonjour Monsieur

je suis en train d analyser les accidents des 2-roues dans la suisse en relation avec des possibles influences de l electrosmog.

Dans ce cadre je vous prie de me nommer les coordonnees (ou une adresse/numero d un habitat) de cet accident du 11 juillet, un homme a velo electrique, chute lourdement.

Mercie de votre aide et bonne journee

Bonjour,
Voici les coordonnées X Y de l'incident:
X. 578026
Y 133542

Bonne journée
Alexandre Bisenz

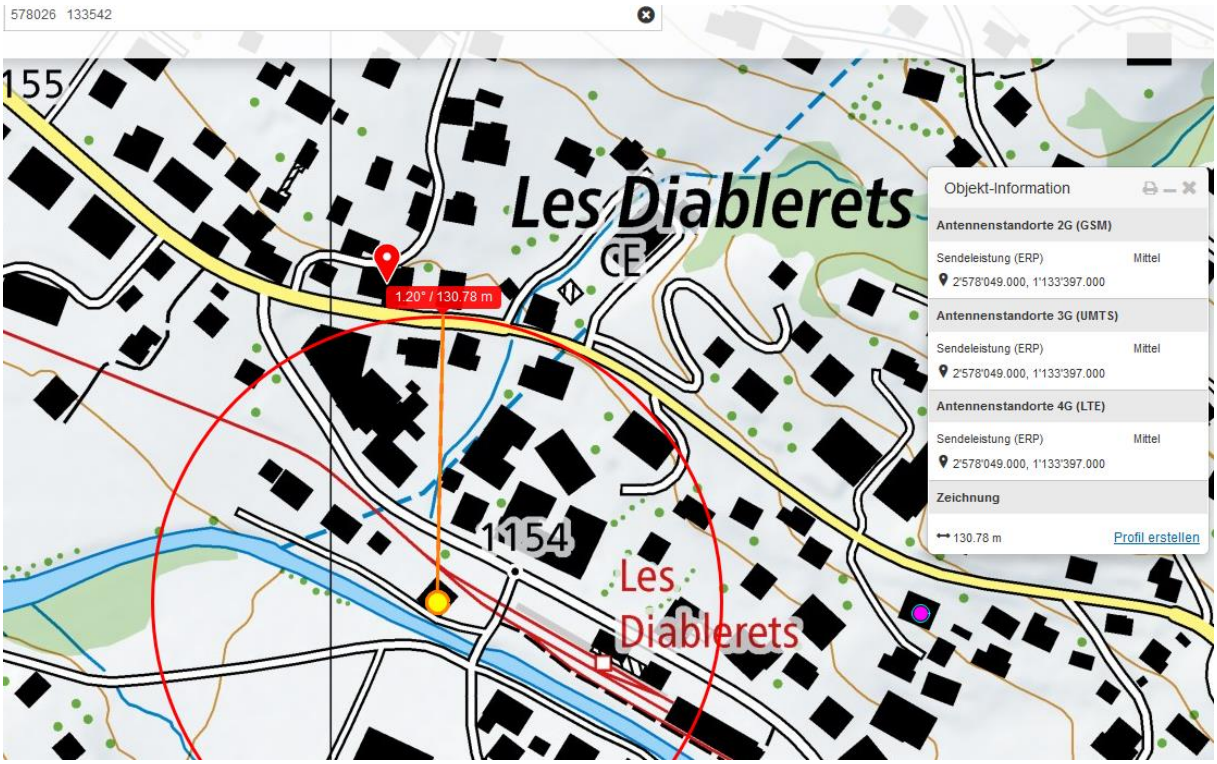

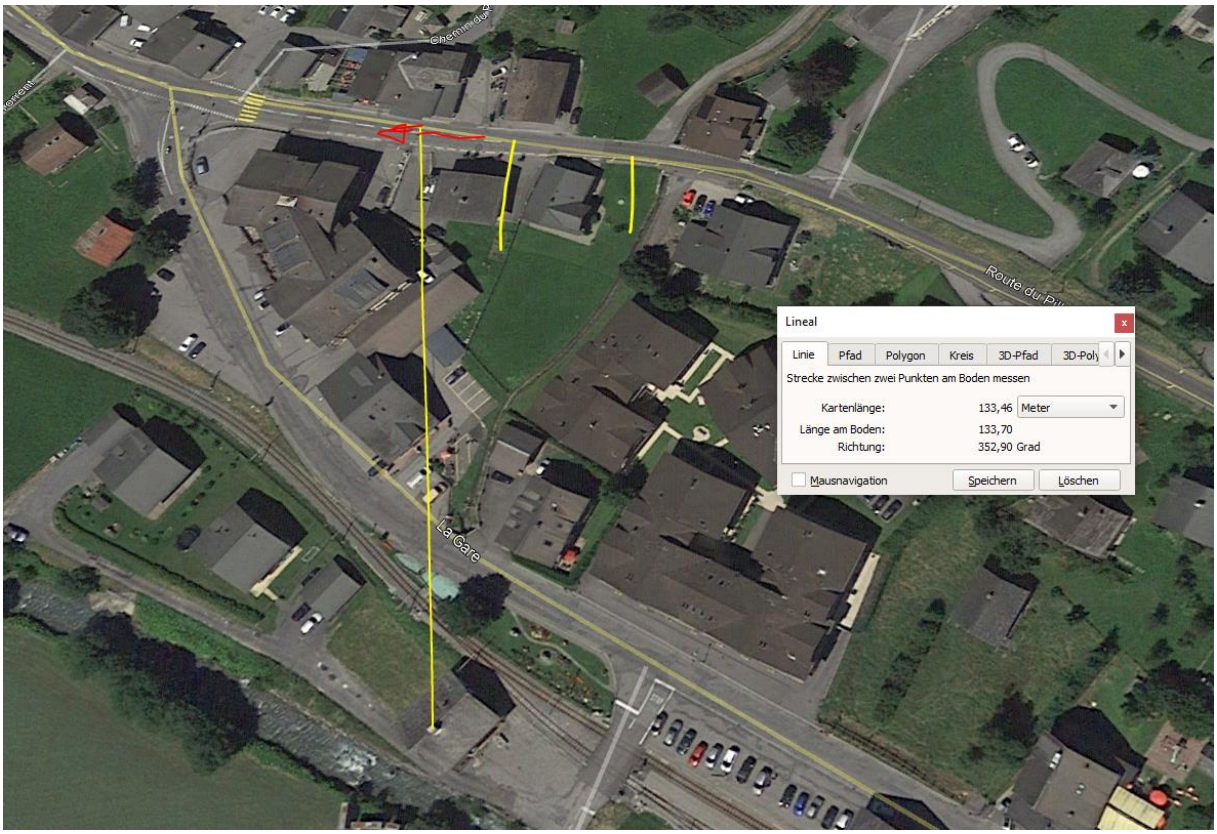

Der Anbau dazwischen ist ein Dachstock über einer Garage, Dämpfung minim. Höhe des Senderstandorts reicht zur Erschliessung des Strassenraums / erster Kontakt ca 25m und 50m vorher.

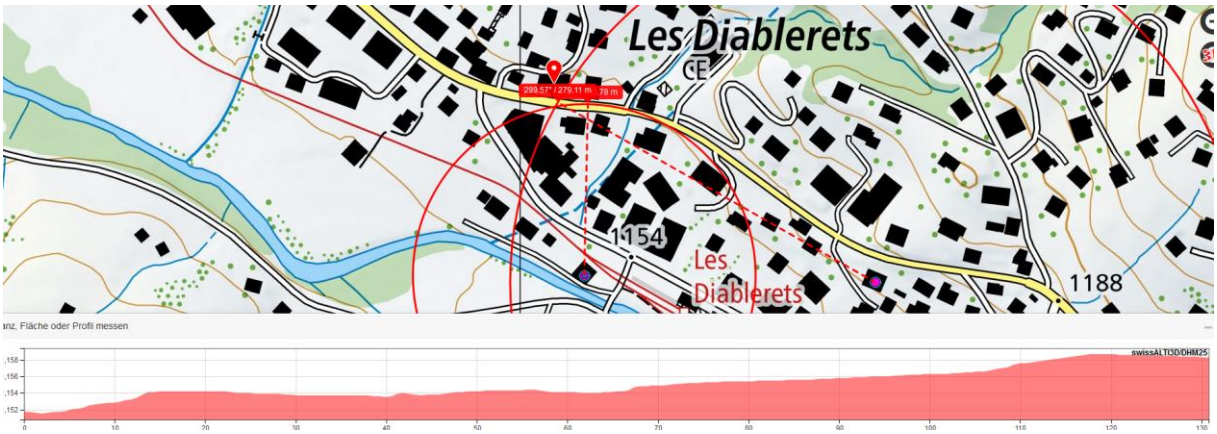

An der Station les diablerets Bahn-Betriebsfunk

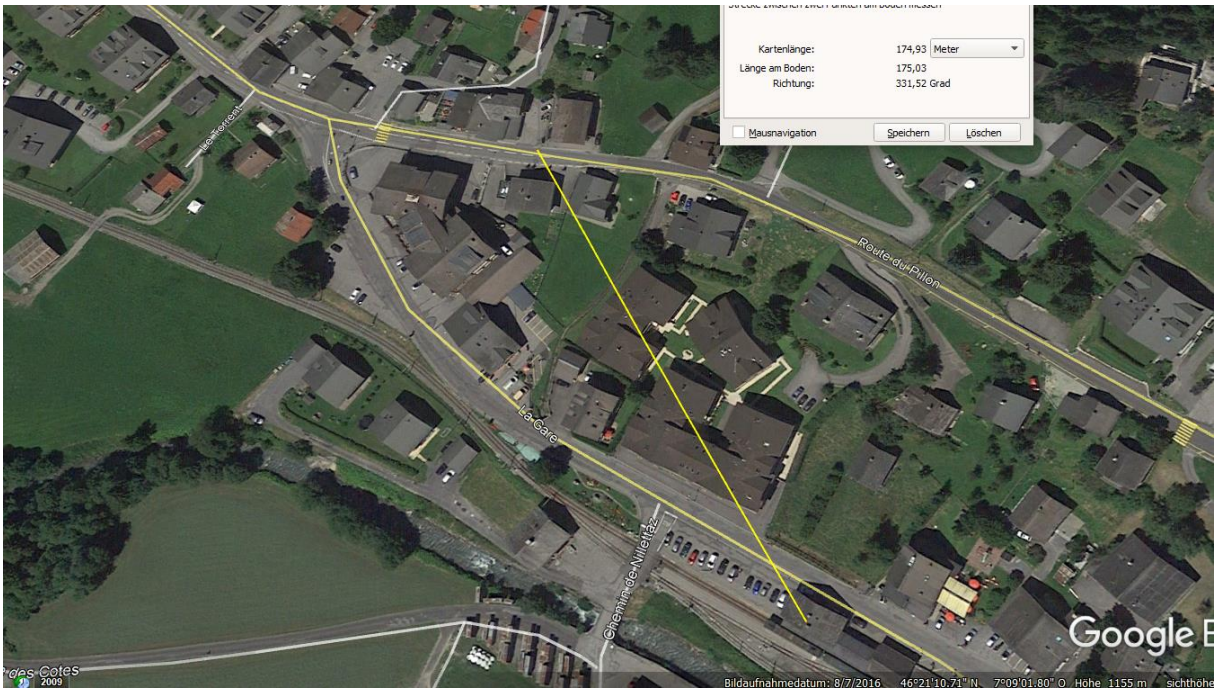
Kartenlänge: 174,93 Meter
Länge am Boden: 175,03
Richtung: 331,52 Grad
Mausnavigation
Speichern
Löschen
Route du Pilon
Le Gare
Chemin de Villette
Google E
Bildaufnahmedatum: 8/7/2016 46°21'10.71" N 7°09'01.80" O Höhe 1155 m

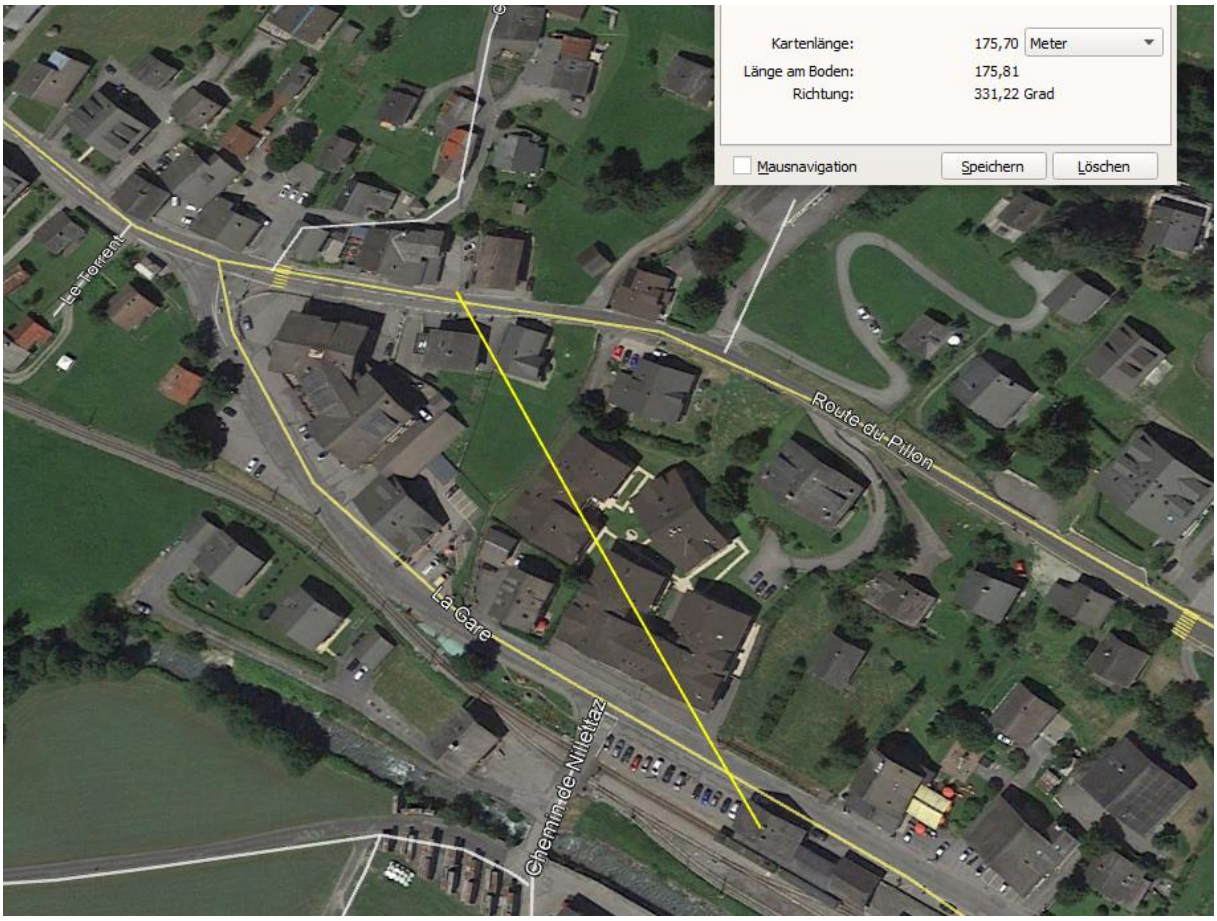

Sonst ist der Col de Pillon ohne Stromtrassen seit Gsteig

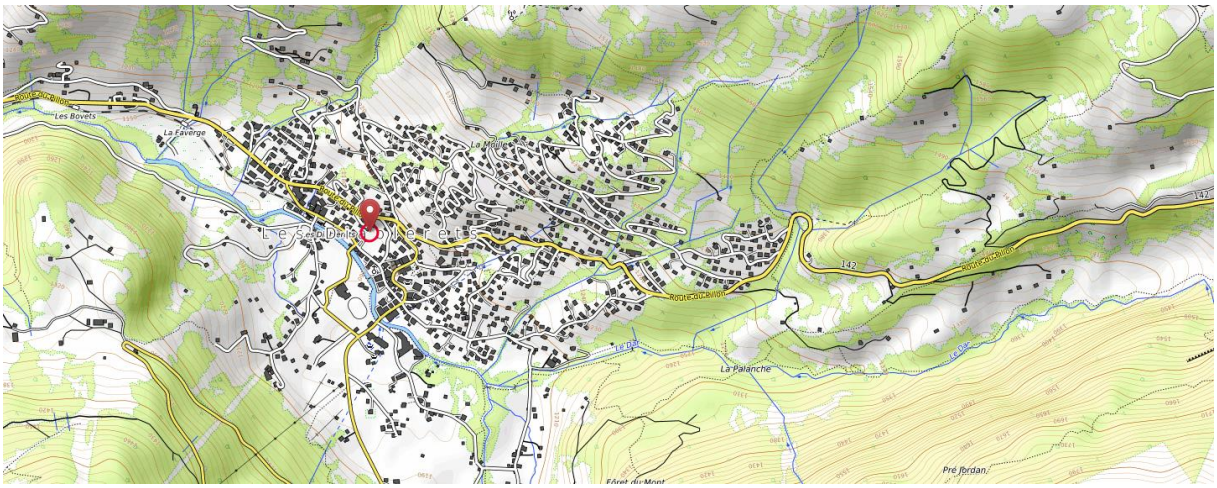

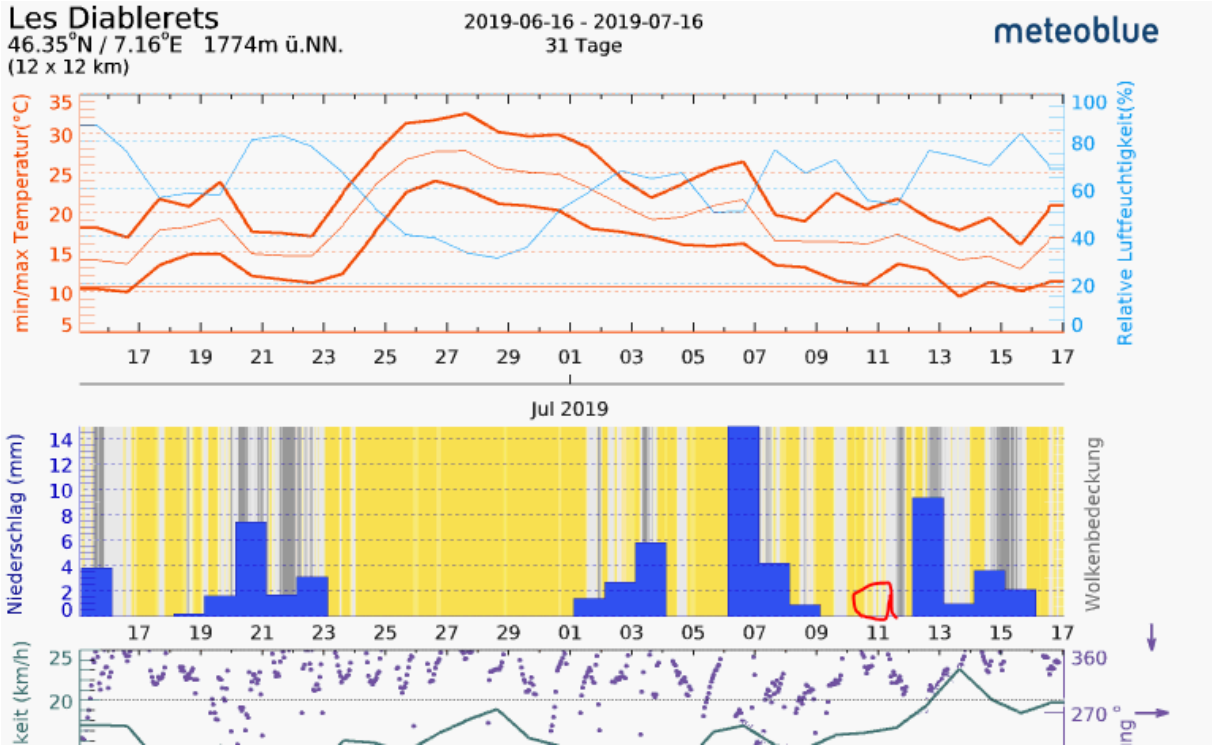

Hansueli Stettler • Bauökologie • Funkmesstechnik • Lindenstrasse 132 • 9016 St.Gallen • www.hansuelistettler.ch • info@hansuelistettler.ch