Sils im Domleschg: Motorradlenkerin bei Sturz verletzt

17.07.2019

Am Dienstagnachmittag ist in Sils i.D. auf der Schinstrasse H417a eine Motorradfahrerin gestürzt. Dabei erlitt sie leichte Verletzungen.

Die 26-jährige Lernfahrerin fuhr mit ihrem Motorrad von Thusis kommend über die Hauptstrasse H417a in Richtung Tiefencastel. Nach dem Tunnel Sils kollidierte die Frau um 16.10 Uhr aus noch ungeklärten Gründen mit der rechtsseitigen Stützmauer und stürzte. Ein Ambulanzteam des Spitals Thusis betreute die Gestürzte notfallmedizinisch vor Ort, bevor sie mit leichten Verletzungen ins Spital nach Thusis gefahren wurde. Während rund einer Stunde musste der Fahrzeugverkehr einspurig an der Unfallstelle vorbeigeführt werden. Das erheblich beschädigte Motorrad wurde aufgeladen und abtransportiert. Die Kantonspolizei Graubünden untersucht die genaue Unfallursache.

https://www.gr.ch/DE/institutionen/verwaltung/djsg/kapo/aktuelles/medien/2019/Seiten/201907171.aspx


© 2018 Google
Google Earth
46°41'47.71" N 9°28'19.62" O Höhe 830 m sichthöhe 829 m

Schynstrasse
Campi
Paradi
Rüti
6
Fidiber

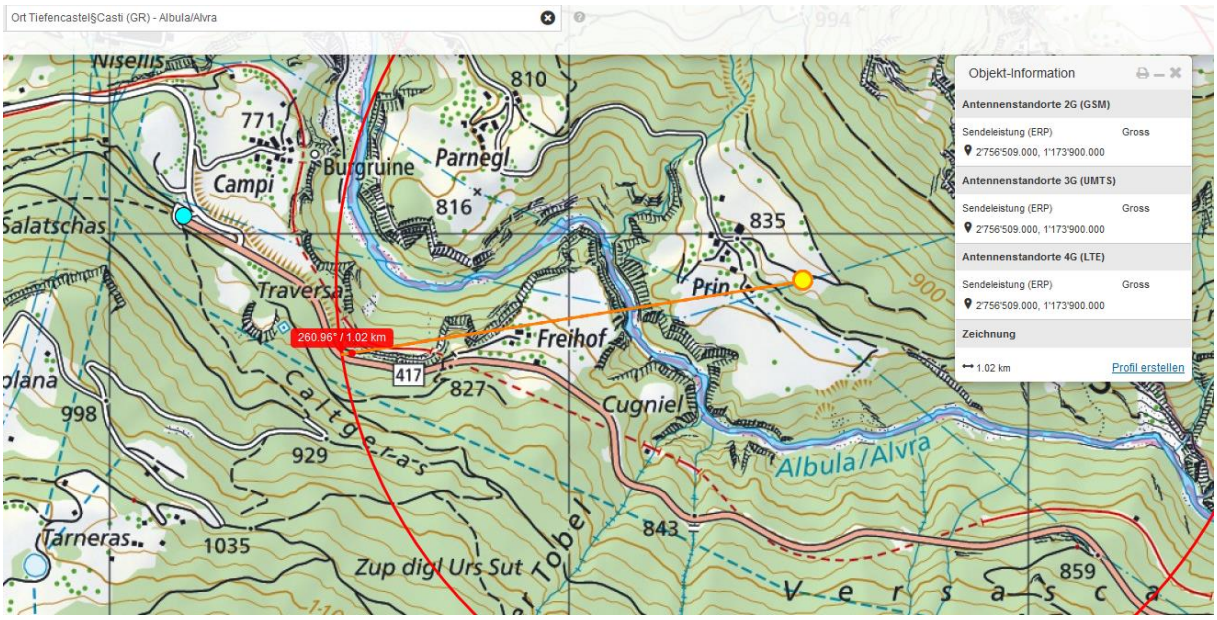

Der Sender steht auf der gleichen Höhe wie die Schinstrasse, bestrahlt sie bis zum Tunneleingang

169 169 Prm
Street View beenden
© 2018 Google
US Dept of State Geographer
© 2019 Google
Google Earth
46°41'54.48" N 9°29'01.86" O Höhe 848 m sichthöhe 840 m

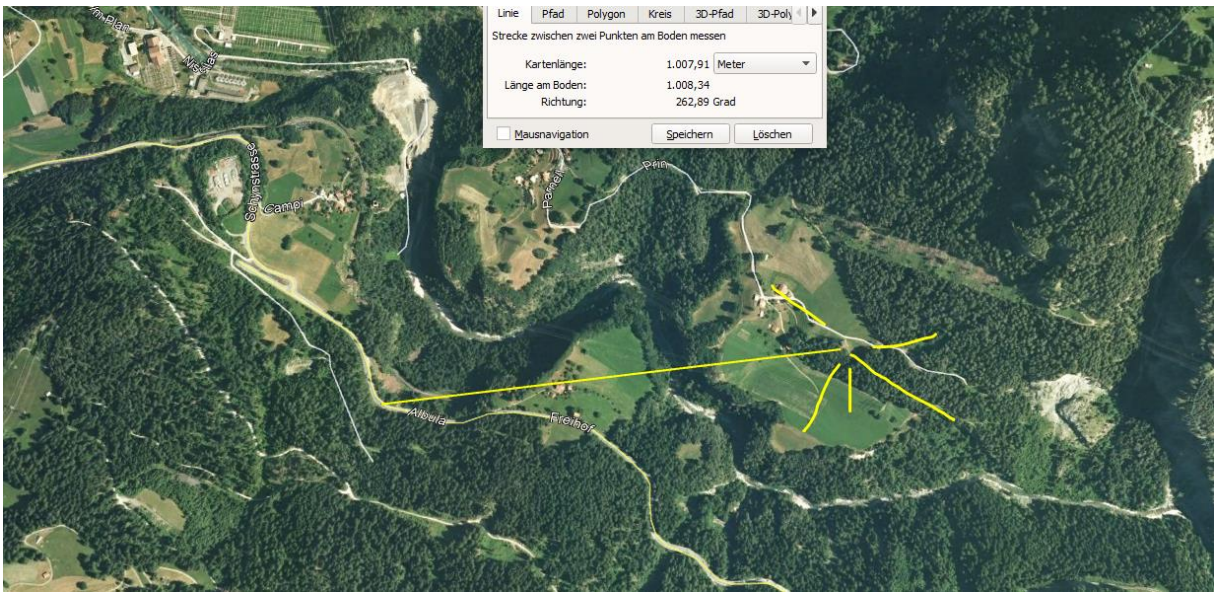
Linie
Pfad
Polygon
Kreis
3D-Pfad
3D-Poly
Strecke zwischen zwei Punkten am Boden messen
Kartenlänge: 1.007,91 Meter
Länge am Boden: 1.008,34
Richtung: 262,89 Grad
Mausnavigation
Speichern
Löschen
Camp
Prin
Albula
Freienhof

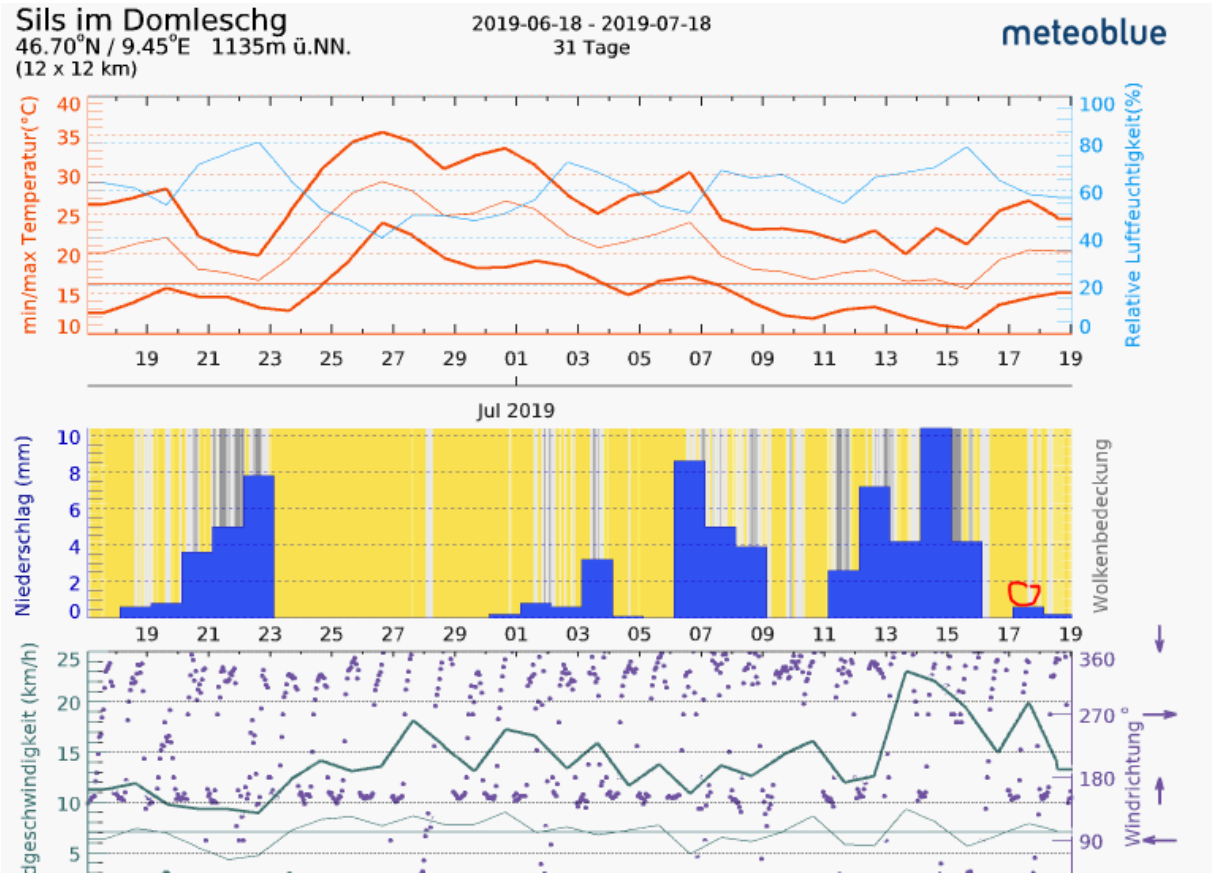

Hansueli Stettler • Bauökologie • Funkmesstechnik • Lindenstrasse 132 • 9016 St.Gallen • www.hansuelistettler.ch • info@hansuelistettler.ch