Olten: Fussgängerin wird beim Überqueren der Strasse von Auto erfasst und schwer verletzt

Unmittelbar vor dem Hauptbahnhof Olten ist am Montagabend eine Fussgängerin beim Überqueren der Strasse von einem rückwärtsfahrenden Auto erfasst und schwer verletzt worden. Am Montagabend, 15. Juli 2019/19 Uhr, fuhr eine 24-jährige deutsche Automobilistin zum Hauptbahnhof Olten und lud im Bereich vom Perron 1 ihren Beifahrer aus. Beim anschliessenden Rückwärtsfahren übersah sie eine 76-jährigeFrau, welche die Bahnhofstrasse vom Perron 1 herkommend auf dem Fussgängerstreifen in Richtung Aare überqueren wollte. Die Fussgängerin wurde vom Heck des Autos touchiert und stürzte in der Folge auf den Asphalt. Dabei zog sie sich schwere Verletzungen zu. Nach der medizinischen Erstversorgung vor Ort wurde die Verunfallte mit einer Ambulanz in ein Spital gebracht. Zur Klärung des genauen Unfallhergangs wurde eine Untersuchung eingeleitet.

Für Rückfragen: Bruno Gribi, Kommunikationund Medien, Telefon 032 627 71 12, medien@kapo.so.chMedienmeldungen unter www.polizei.so.ch,

swisscom





Links vermutlich Polycom auf Stadtverwaltungsgebäude (+Fahne....)

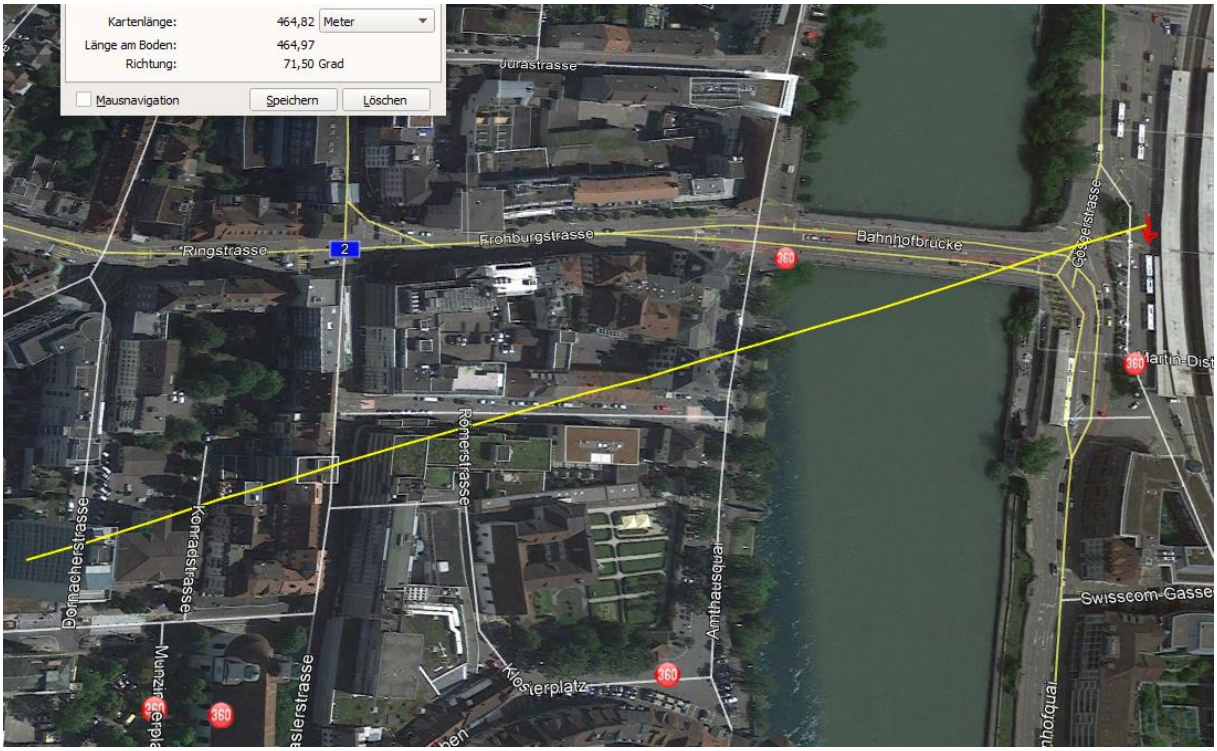

Kamera von google-Auto ist ca. 80cm höher als Kopf der Automobilistin. Einfallwinkel eventuell von rechts / hinten, falls sie sitzengeblieben ist? eine Überprüfung an Ort ergab, dass der Sender durch das Gebäude schattiert wird. Es bleibt bei der Immission durch den Sender im Westen vom höheren Gebäude,

Der Standort dahinter ist die Ziegelfeldstrasse, mehrfach.

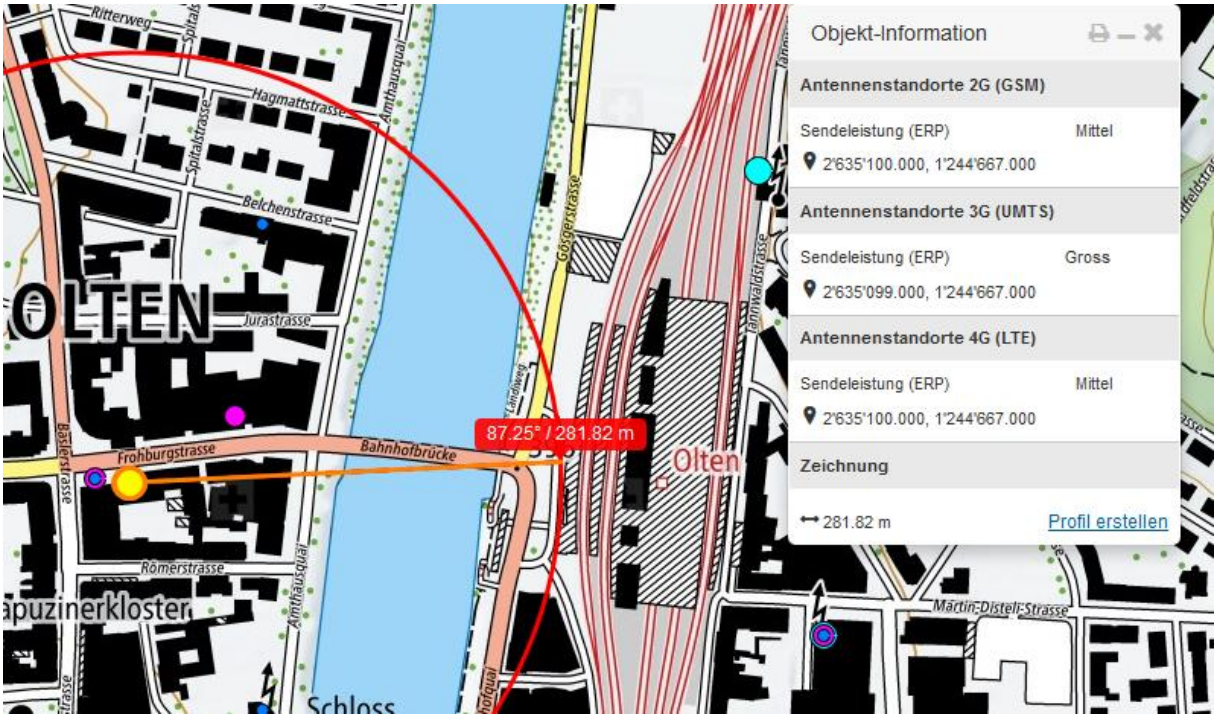
Objekt-Information
Antennenstandorte 2G (GSM)
Sendeleistung (ERP) Mittel
2'635'100.000, 1'244'667.000
Antennenstandorte 3G (UMTS)
Sendeleistung (ERP) Gross
2'635'099.000, 1'244'667.000
Antennenstandorte 4G (LTE)
Sendeleistung (ERP) Mittel
2'635'100.000, 1'244'667.000
Zeichnung
281.82 m
Profil erstellen
87.25° / 281.82 m
Olten
OLTEN
Frohburgstrasse
Bahnhofbrücke
Hagmattstrasse
Belchenstrasse
Jurastrasse
Römerstrasse
Amthausquai
Gösgerstrasse
Martin-Disteli-Strasse
Kapuzinerkloster
Schloss

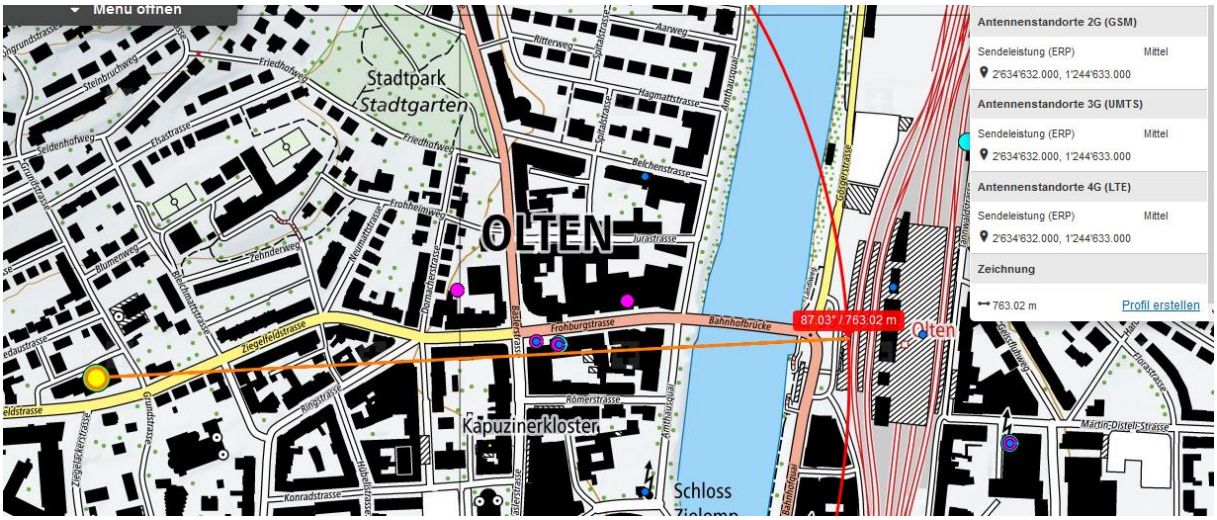
Menü öffnen
Antennenstandorte 2G (GSM)
Sendeleistung (ERP) Mittel
2'634'632.000, 1'244'633.000
Antennenstandorte 3G (UMTS)
Sendeleistung (ERP) Mittel
2'634'632.000, 1'244'633.000
Antennenstandorte 4G (LTE)
Sendeleistung (ERP) Mittel
2'634'632.000, 1'244'633.000
Zeichnung
763.02 m
Profil erstellen
87.03° / 763.02 m
Olten
OLTEN
Stadtpark
Stadtgarten
Frohburgstrasse
Bahnhofbrücke
Ziegelfeldstrasse
Hagmattstrasse
Belchenstrasse
Jurastrasse
Römerstrasse
Gösgerstrasse
Martin-Disteli-Strasse
Kapuzinerkloster
Schloss

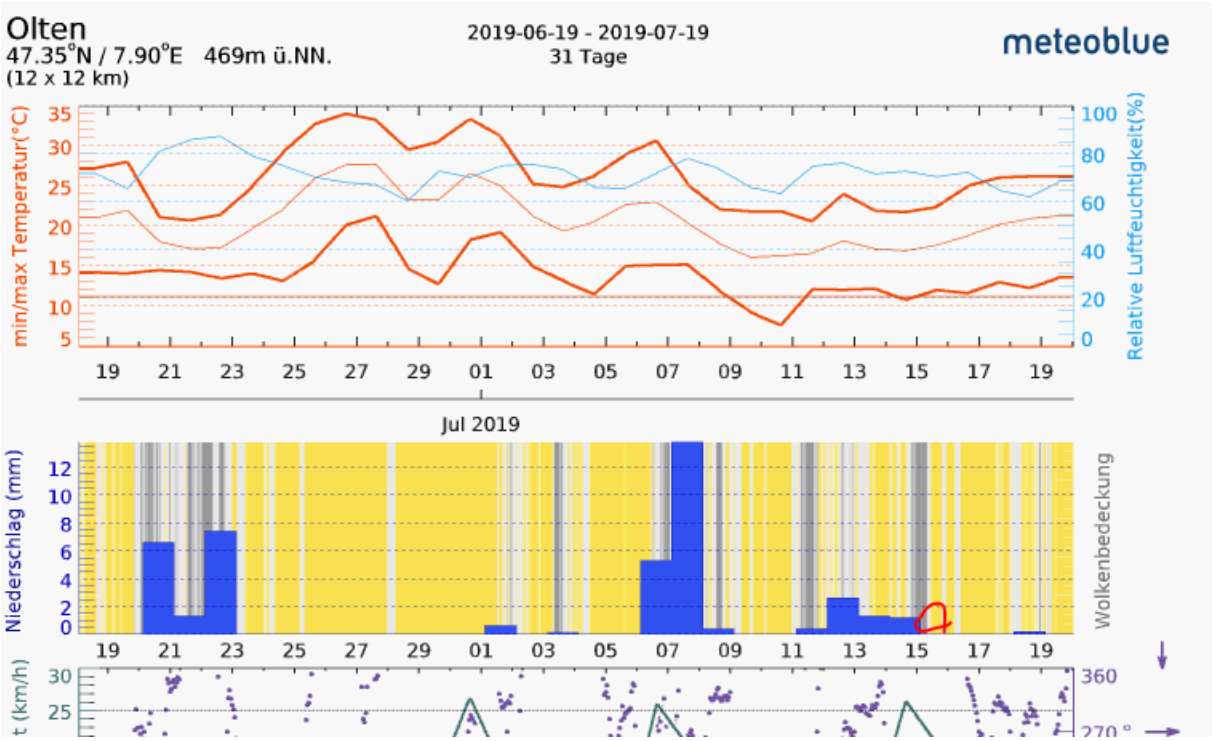

Hansueli Stettler • Bauökologie • Funkmesstechnik • Lindenstrasse 132 • 9016 St.Gallen • www.hansuelistettler.ch • info@hansuelistettler.ch