Realp: Motorradfahrer bei Selbstunfall verletzt

Am Freitagvormittag, 19. Juli 2019, kurz nach 10.15 Uhr, fuhr ein Motorradfahrer mit Urner Kontrollschild auf der Furkapassstrasse talwärts. In einer Linkskurve rund ein Kilometer vor dem Hotel Tiefenbach kam der Lenker aus derzeit unbekannten Gründen zu Fall. Dabei zog sich der 24-jährige Mann Verletzungen zu. Er wurde durch die Rega ins Kantonsspital Uri überfolgen. Es entstand Sachschaden von rund 1'500 Franken.

https://www.ur.ch/polizeimeldungen/56353

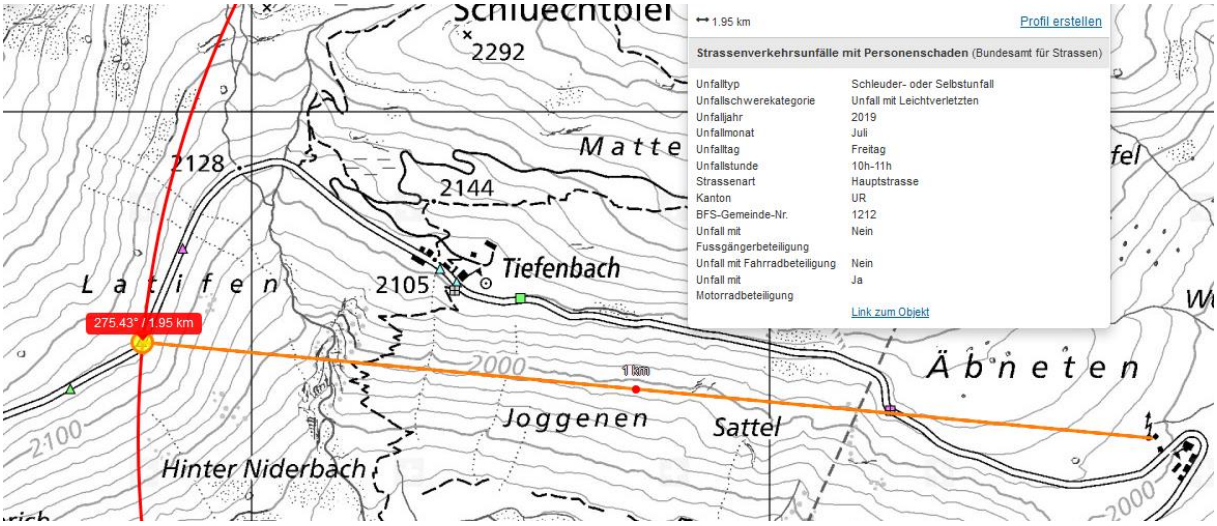

Kein street-view, somit kann der Sender und Eigenheiten der Kurve nicht erkannt werden.

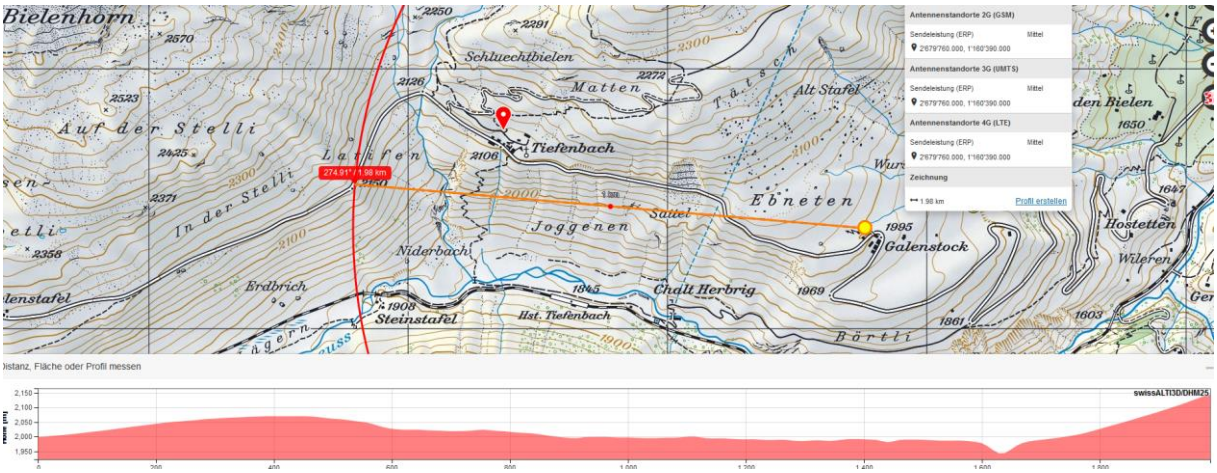

Der Sender vom Galenstock müsste etwa 30m hoch sein. Darunter - was unwahrscheinlich ist - erreicht er möglicherweise die Kurve nicht. Die 50...100m vorher sicher. Mit Einbezug von Biegungen am Gelände (Kuppe Ebneten) ebenfalls.

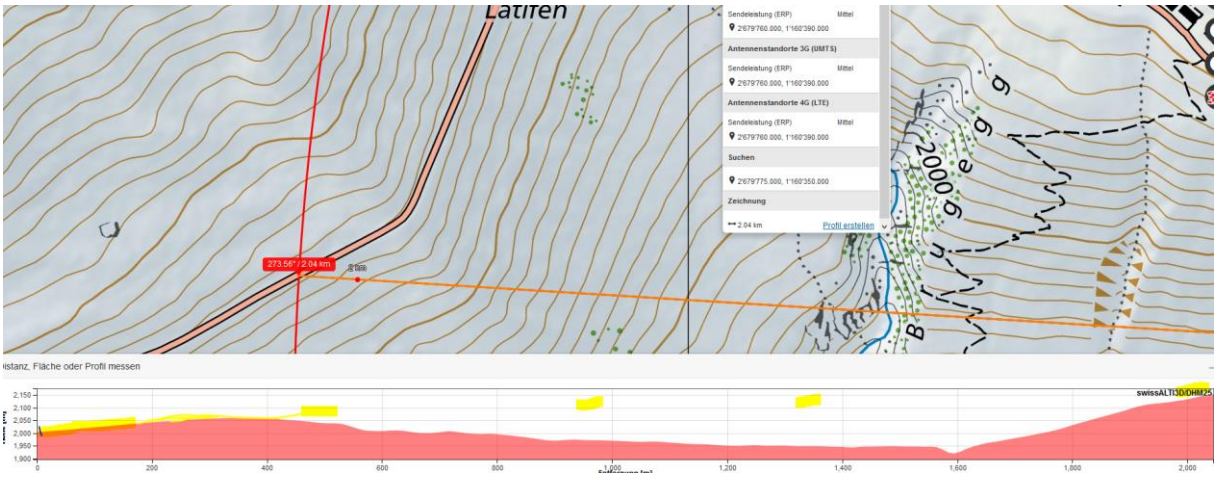

Die Senderhöhe beim Galenstock ist nicht zu erkennen. Street-view ist unterdrückt und keine aktuellen Bilder auf google earth.

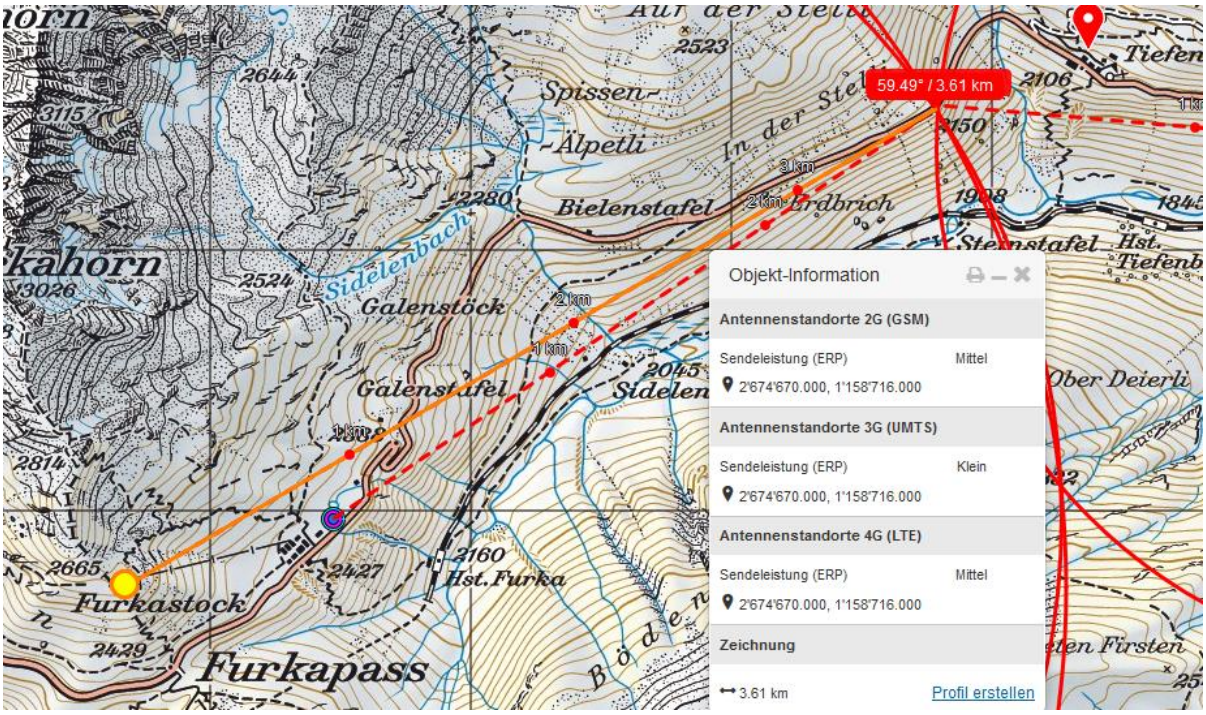

Die Sender vom Furkapass haben mit grosser Wahrscheinlichkeit eine Haupt-Senderichtung ca. 60° zur Kurve:

der Unfall hat sich somit im Hauptstrahlzentrum ereignet. Er war vorher längere Zeit exponiert.

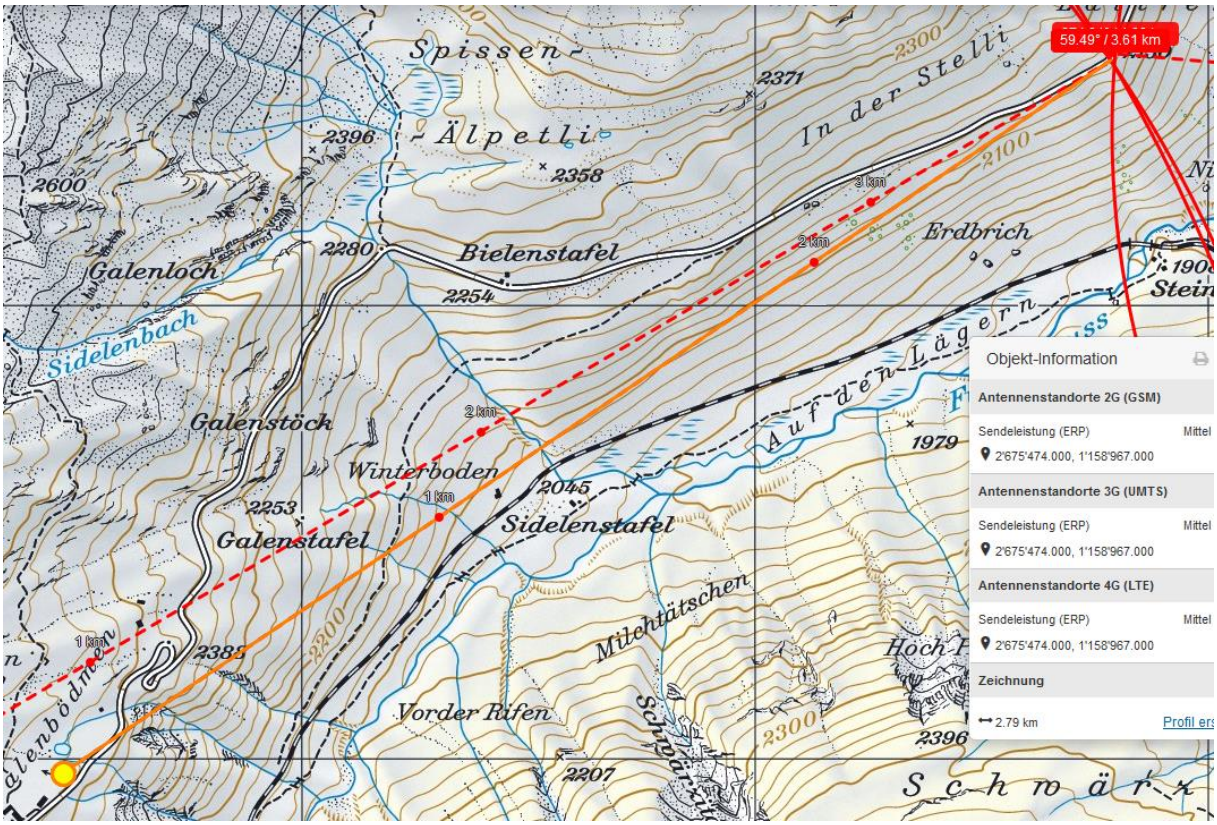

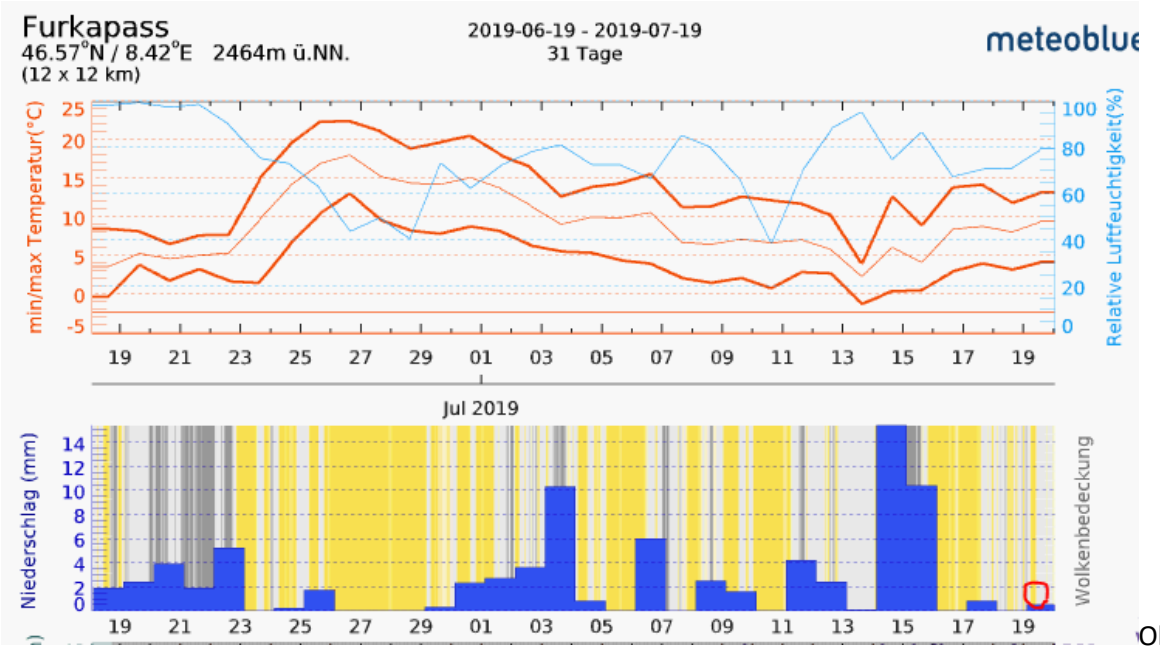

Ob es sich allenfalls um eine lokale Regennässe handelte, müsste abgeklärt werden.