Unfall in Linthal GL – Motorrad kracht gegen Mauer

Am Dienstag, 23.07.2019, 10.30 Uhr, ereignete sich auf der Klausenstrasse in Linthal ein Verkehrsunfall.

Der Lenker eines Motorrades war oberhalb des Restaurants „Bergli“ in Richtung Passhöhe unterwegs und beabsichtigte das vor ihm fahrende Auto zu überholen. Dabei verlor der 32-Jährige die Kontrolle über sein Fahrzeug, worauf dieses links mit der Stützmauer kollidierte.

Beim Sturz zog sich der Mann eine Schulterverletzung zu. Er wurde mit der Ambulanz ins Kantonsspital Glarus gebracht. Am Motorrad entstand Totalschaden. Das Auto wurde durch das schleudernde, führerlose Motorrad beschädigt.

Kapo GL

https://www.polizei-schweiz.ch/unfall-in-linthal-gl-motorrad-kracht-gegen-mauer/

Der Unfall ereignete sich auf der Klausenstrasse bei:

2717611.0, 1197388.5
Freundliche Grüsse
Anton Landolt
kanton glarus - Sicherheit und Justiz

Kantonspolizei Glarus
Anton Landolt / Chef Spezialdienste
Spielhof 12, 8750 Glarus
tel +41 55 645 66 40
www.gl.ch / anton.landolt@gl.ch

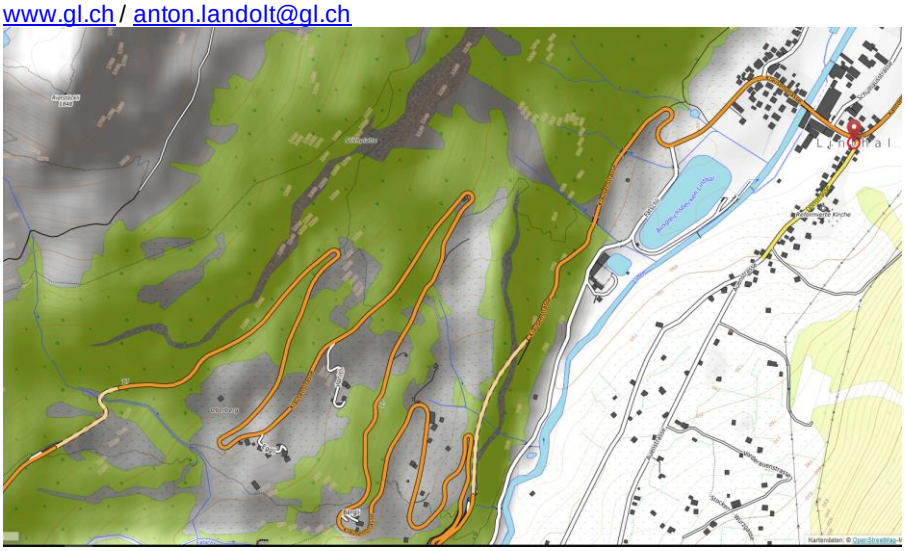

2717611.0, 1197388.5
Objekt-Information
Antennenstandorte 2G (GSM)
Sendeleistung (ERP)
Mittel
2'718'545.000, 1'197'018.000
Antennenstandorte 3G (UMTS)
Sendeleistung (ERP)
Mittel
2'718'545.000, 1'197'018.000
Antennenstandorte 4G (LTE)
Sendeleistung (ERP)
Mittel
2'718'545.000, 1'197'018.000
Zeichnung
996.64 m
Profil erstellen
291.55° / 996.64 m
Ober Ennetlinth
Höchi
Balzenberg
Fruttlaui
Fruttberg
Oberberg
Rämis
Stalden
Staldeli
Oberdorf
Höf
Luchschen
Brantschen
Tschache
1287
911
715
984
1116
705
879
748
778
922
795
752
653
17

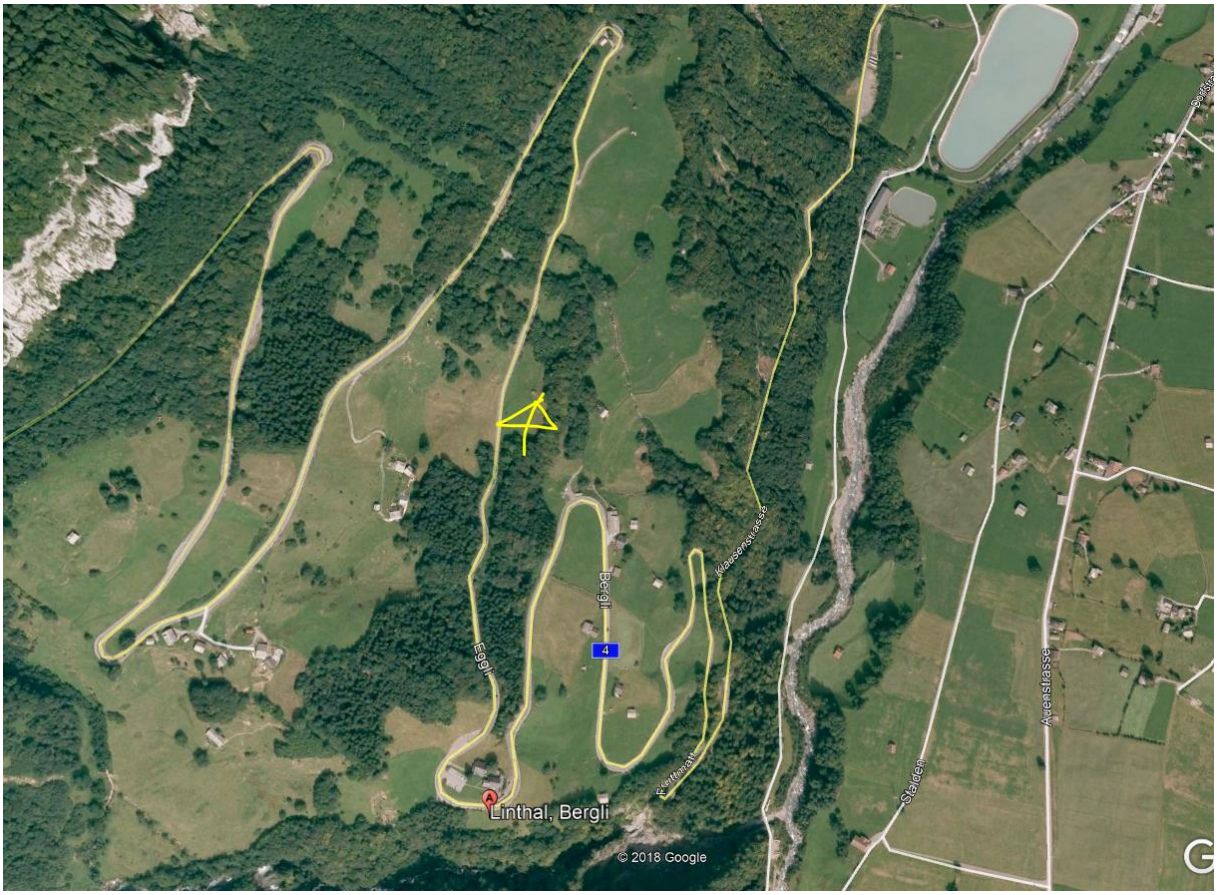
Bergli
Eggli
Klausenstrasse
Stalden
Avenstrasse
Linthal, Bergli
© 2018 Google



Der Sender Städeli im Mast hat eine SR zur Pass-Strasse

Vor der Kurve keine Stützmauer links, erst etwa Mitte des geraden Abschnitts

Sie Stützmauer-Abschnitte sind rot, die plausibelste überhol-Strecke gelb

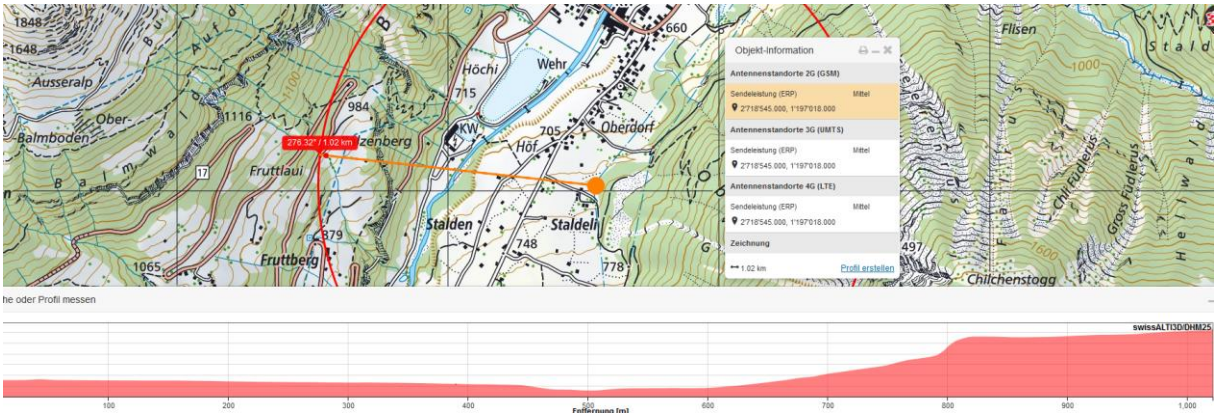
Objekt-Information
Antennenstandorte 2G (GSM)
Sendeleistung (ERP) Mittel
2'718'545.000, 1'197'018.000
Antennenstandorte 3G (UMTS)
Sendeleistung (ERP) Mittel
2'718'545.000, 1'197'018.000
Antennenstandorte 4G (LTE)
Sendeleistung (ERP) Mittel
2'718'545.000, 1'197'018.000
Zeichnung
1.02 km
Profil erstellen
276.32° / 1.02 km
Fruttlaui
Fruttberg
Stalden
Staldeli
Oberdorf
Höchi
Wehr
Chilchenstogg
Flisen
he oder Profil messen
swissALTI3D/DHM25
100
200
300
400
500
600
700
800
900
1,000

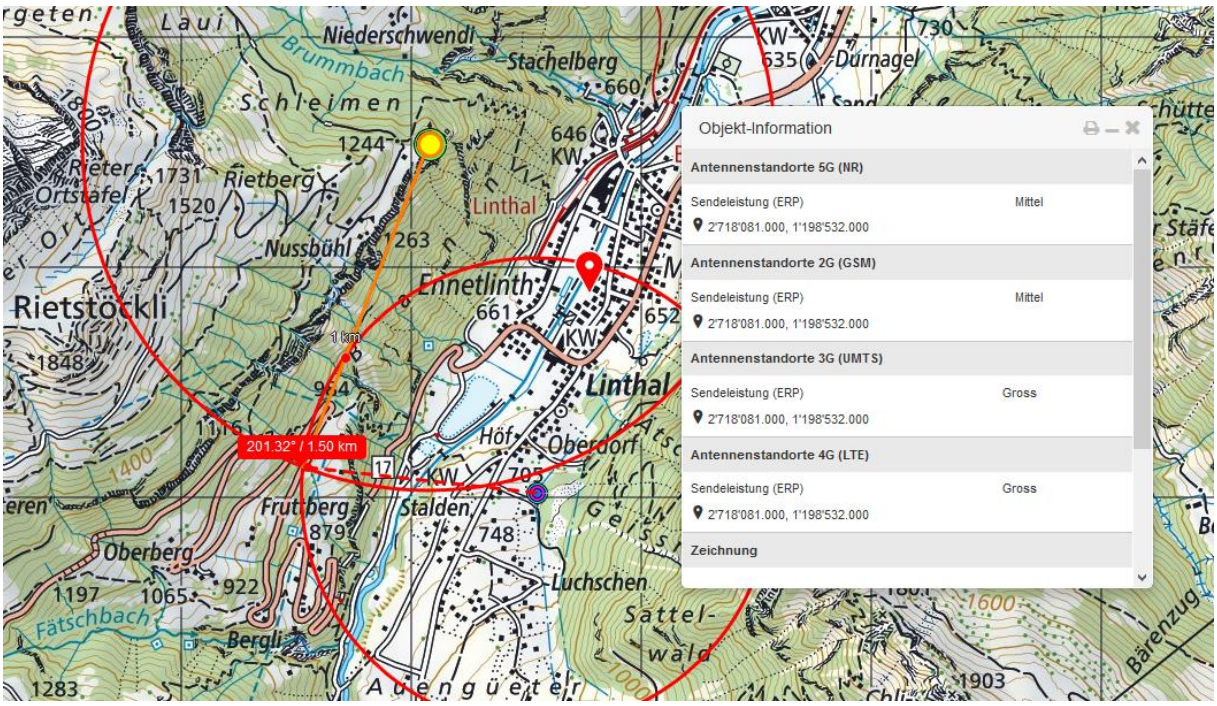
Objekt-Information
Antennenstandorte 5G (NR)
Sendeleistung (ERP) Mittel
2'718'081.000, 1'198'532.000
Antennenstandorte 2G (GSM)
Sendeleistung (ERP) Mittel
2'718'081.000, 1'198'532.000
Antennenstandorte 3G (UMTS)
Sendeleistung (ERP) Gross
2'718'081.000, 1'198'532.000
Antennenstandorte 4G (LTE)
Sendeleistung (ERP) Gross
2'718'081.000, 1'198'532.000
Zeichnung
201.32° / 1.50 km
1 km
Niederschwendi
Brummbach
Stachelberg
Schleimen
Rietberg
Linthal
Nussbühl
Ennetlinth
Rietstöckli
Fruttberg
Stalden
Oberdorf
Luchschen
Oberberg
Fätschbach
Bergli
Dürnagel
Bärenzug

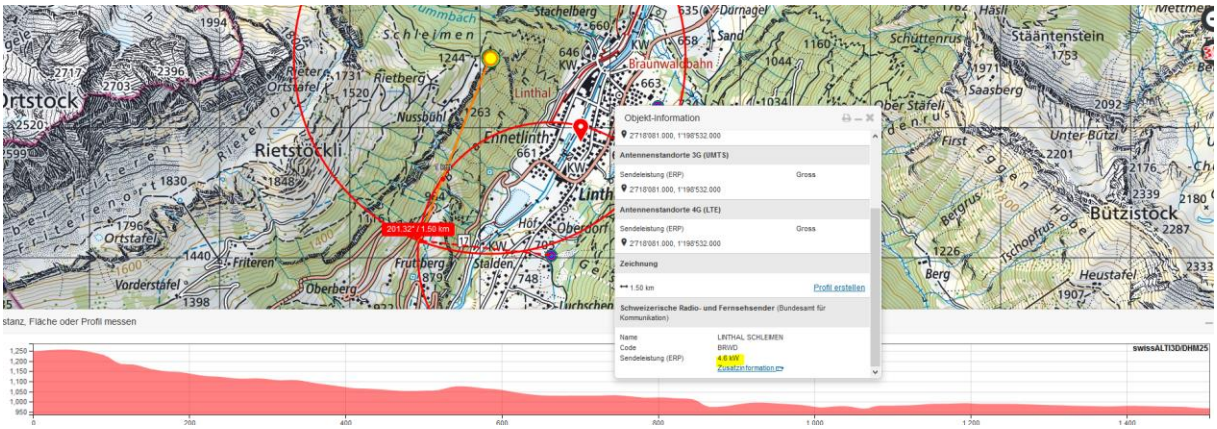
Objekt-Information
2'718'081.000, 1'198'532.000
Antennenstandorte 3G (UMTS)
Sendeleistung (ERP) Gross
2'718'081.000, 1'198'532.000
Antennenstandorte 4G (LTE)
Sendeleistung (ERP) Gross
2'718'081.000, 1'198'532.000
Zeichnung
1.50 km
Profil erstellen
Schweizerische Radio- und Fernsehsender (Bundesamt für Kommunikation)
Name LINTHAL SCHLEIMEN
Code BRWD
Sendeleistung (ERP) 4.6 kW
Zusatzinformation
201.32° / 1.50 km
Braunwaldbahn
Rietstöckli
Ennetlinth
Fruttberg
Stalden
Oberdorf
Stäantenstein
Bützistock
Heustafel
stanz, Fläche oder Profil messen
swissALTI3D/DHM25
0
200
400
600
800
1,000
1,200
1,400

Vermutliche – plausible - Senderichtungen aufgrund Verkehrswege und Siedlungsraum

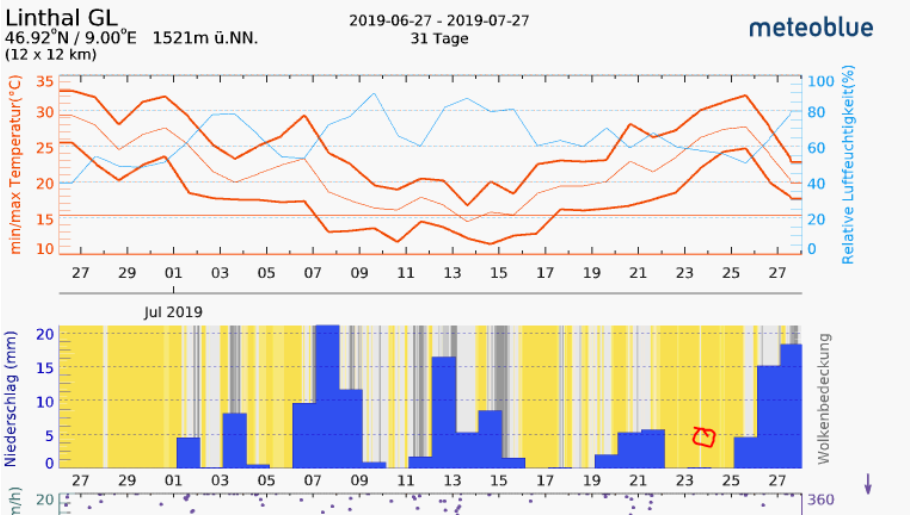

Hansueli Stettler • Bauökologie • Funkmesstechnik • Lindenstrasse 132 • 9016 St.Gallen • www.hansuelistettler.ch • info@hansuelistettler.ch