St. Moritz: Motorradlenker bei Kollision mit Personenwagen verletzt

25.07.2019 **Am Donnerstagnachmittag ist es auf der Engadinerstrasse in St. Moritz zu einer Kollision zwischen einem Motorrad und einem Personenwagen gekommen. Der Motorradlenker wurde dabei mittelschwer verletzt.**

Kurz nach 13 Uhr bewegte sich eine Fahrzeugkolonne von St. Moritz Bad in Richtung Champfèr. Auf der Höhe des Feuerwehrdepots bremste der Lenker eines Personenwagens ab. Der nachfolgende 52-jährige Motorradlenker aus den Niederlanden erkannte dies zu spät, fuhr auf den Personenwagen auf und stürzte. Mit mittelschweren Verletzungen überführte ihn die Rettung Oberengadin ins Spital nach Samedan. Die Kantonspolizei Graubünden führte den Verkehr während einer Stunde einspurig an der Unfallstelle vorbei.

https://www.gr.ch/DE/institutionen/verwaltung/djsg/kapo/aktuelles/medien/2019/Seiten/201907252.aspx

Depot FW, aus Verwaltungsbericht 2016

Google Earth
© 2019 Google
Problem melden
46°28'48.34" N 9°49'31.48" O Höhe 1790 m Sichthöhe 1.79 km

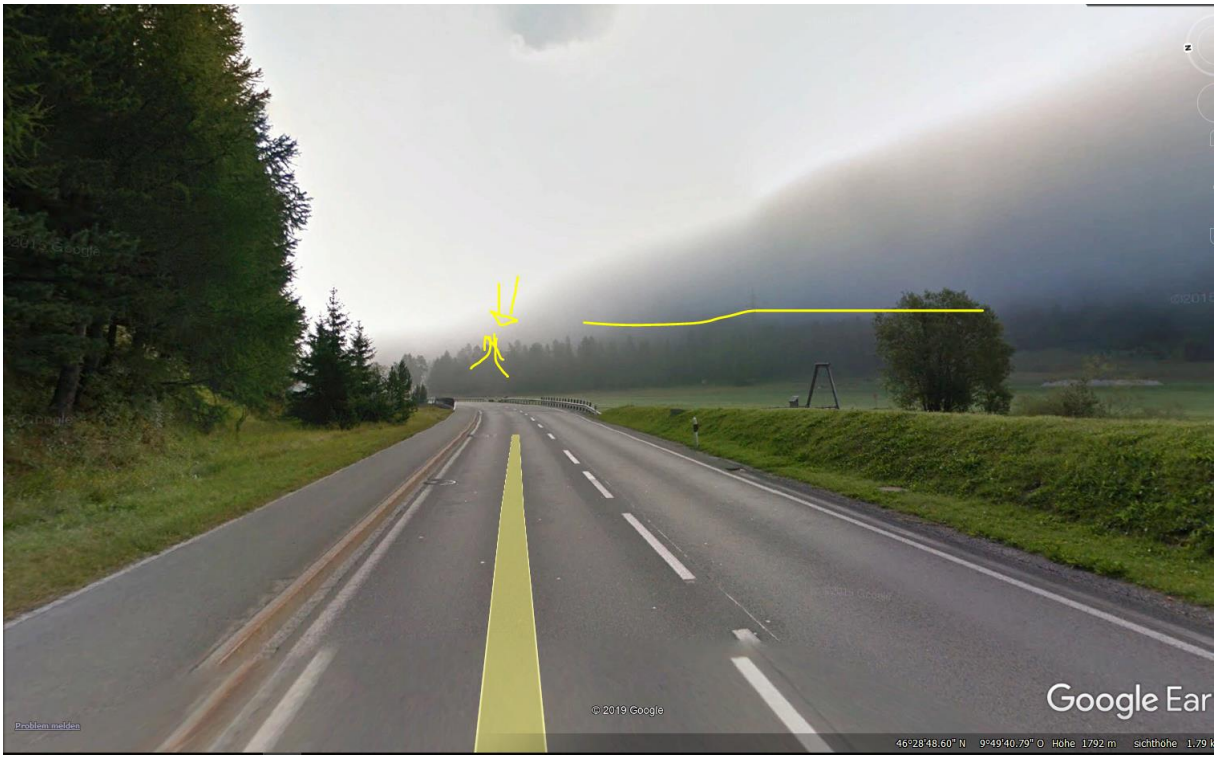
Google Ear
© 2019 Google
Problem melden
46°28'48.60" N 9°49'40.79" O Höhe 1792 m Sichthöhe 1.79 k

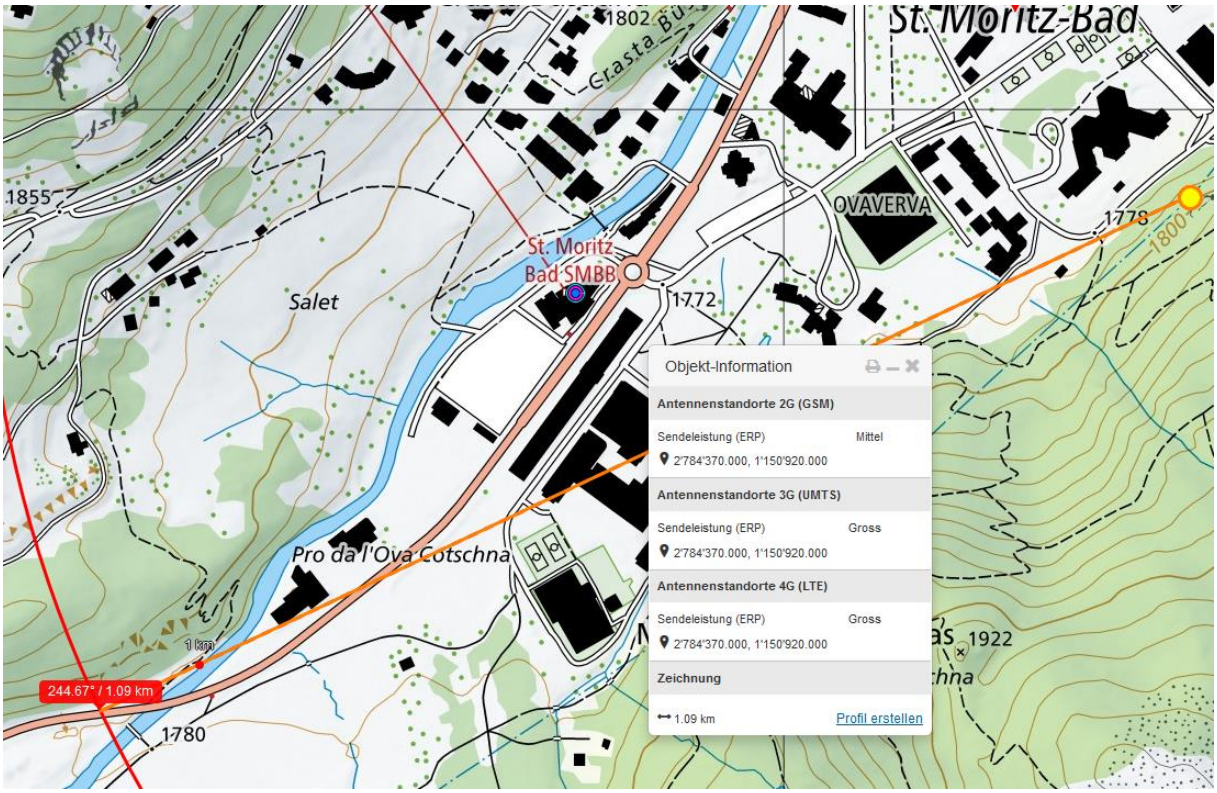

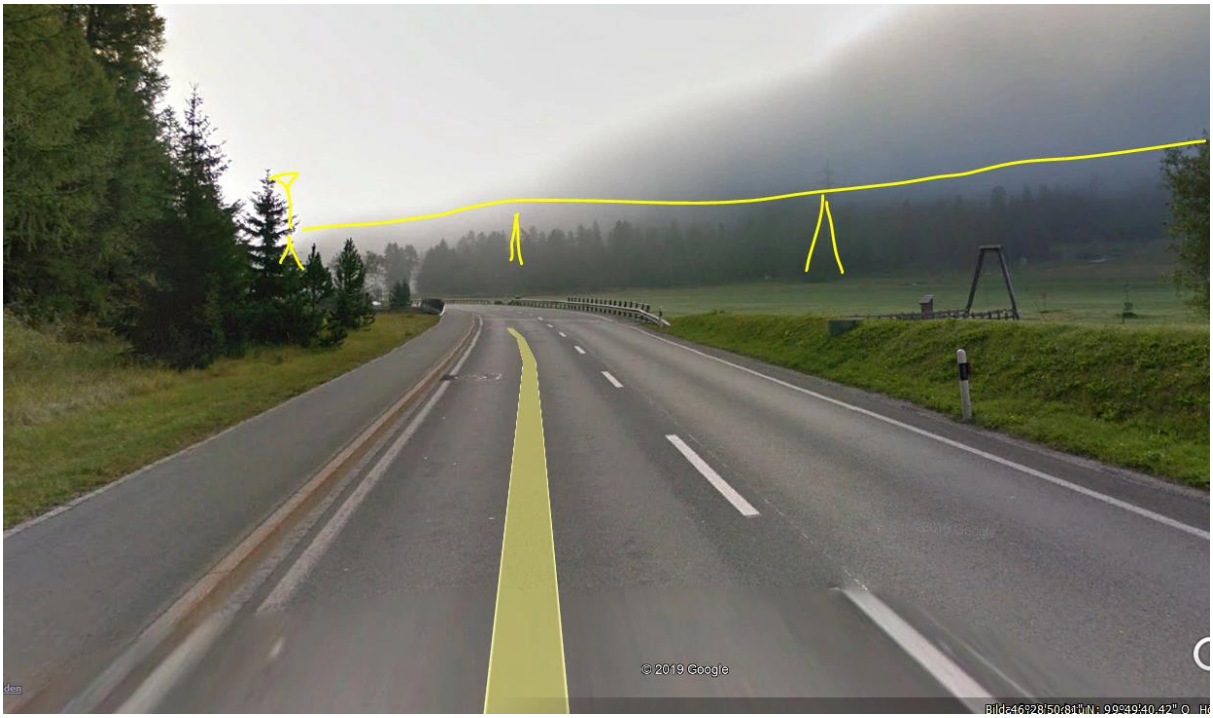

Der Sender oberhalb ist mindestens ein Doppelstandort.


Street View beenden
© 2019 Google
Google Earth
46°29'02.78" N 9°50'22.05" O Höhe 1799 m Sichthöhe 1,78 km

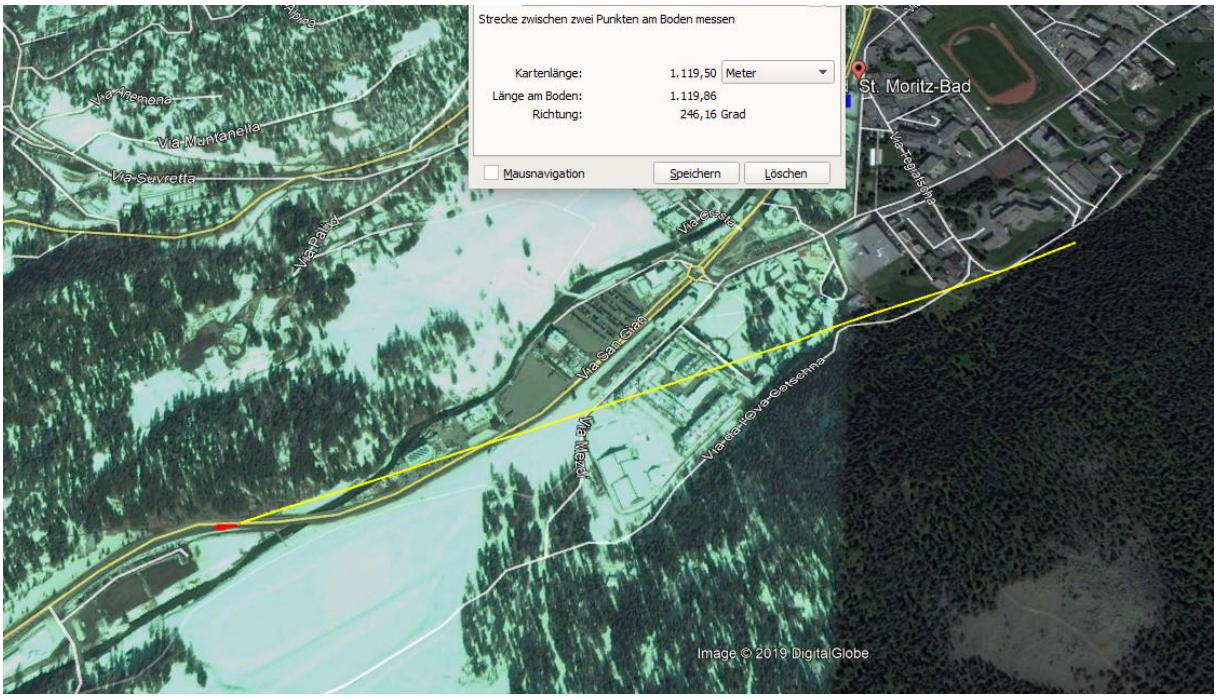
Strecke zwischen zwei Punkten am Boden messen
Kartenlänge: 1.119,50 Meter
Länge am Boden: 1.119,86
Richtung: 246,16 Grad
Mausnavigation
Speichern
Löschen
St. Moritz-Bad
Via Suvretta
Via Muntanella
Via San Gian
Via Mazel
Image © 2019 DigitalGlobe

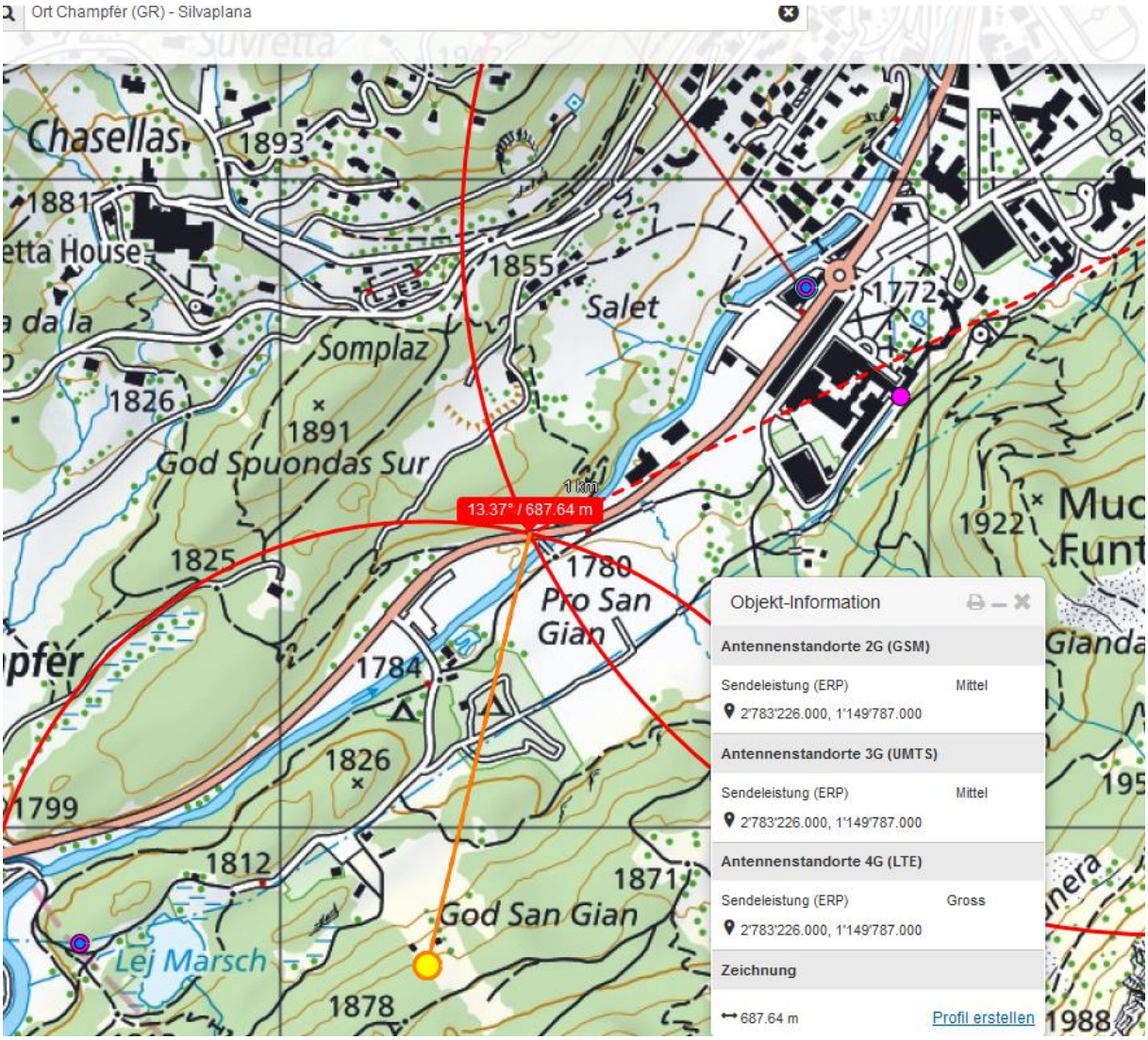
Ort Champfèr (GR) - Silvaplana
Chasellas
1893
1881
1855
Salet
1772
Somplaz
1826
1891
God Spuondas Sur
1 km
13.37° / 687.64 m
1922
1825
1780
Pro San Gian
1784
1826
1799
1812
1871
God San Gian
Lej Marsch
1878
1988
Objekt-Information
Antennenstandorte 2G (GSM)
Sendeleistung (ERP) Mittel
2'783'226.000, 1'149'787.000
Antennenstandorte 3G (UMTS)
Sendeleistung (ERP) Mittel
2'783'226.000, 1'149'787.000
Antennenstandorte 4G (LTE)
Sendeleistung (ERP) Gross
2'783'226.000, 1'149'787.000
Zeichnung
687.64 m
Profil erstellen



An der oberen Sprungschanze befindet sich dieser Sender.

Der Sender am Lei Maletsch wird durch die Tannen abgeschirmt und hat vermutlich nur eine SR nach Westen

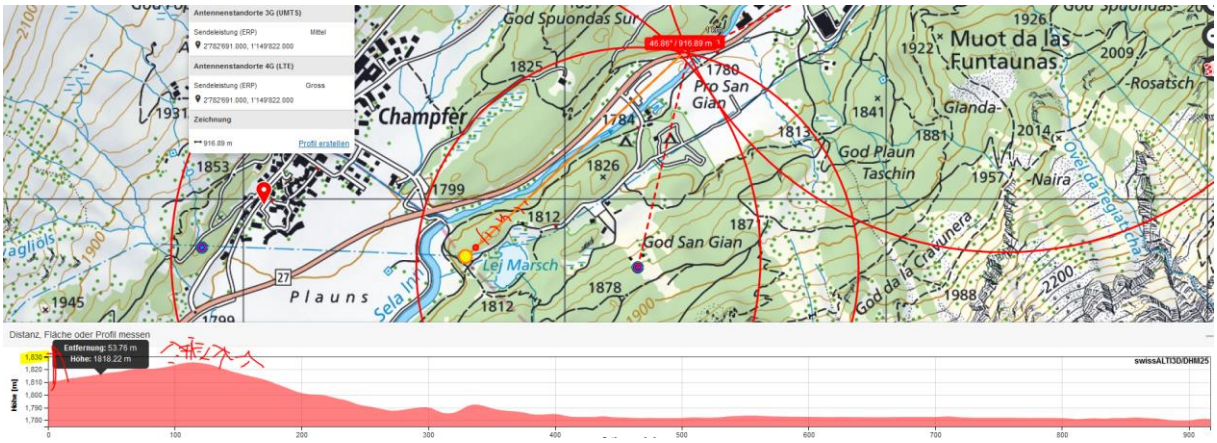

Letzte HS Querung vor 4000m

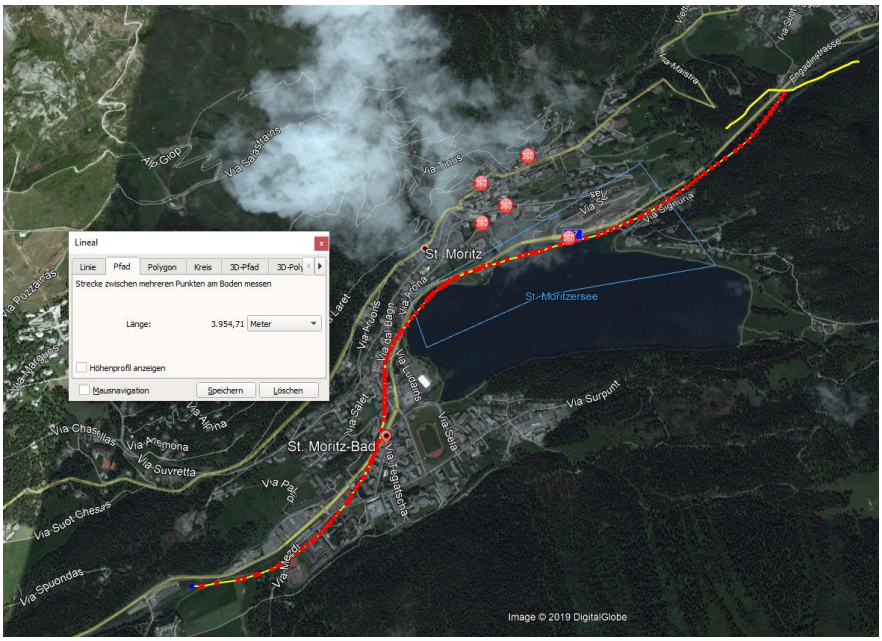

Wetter war gemäss Bild der Kapo GR trocken.

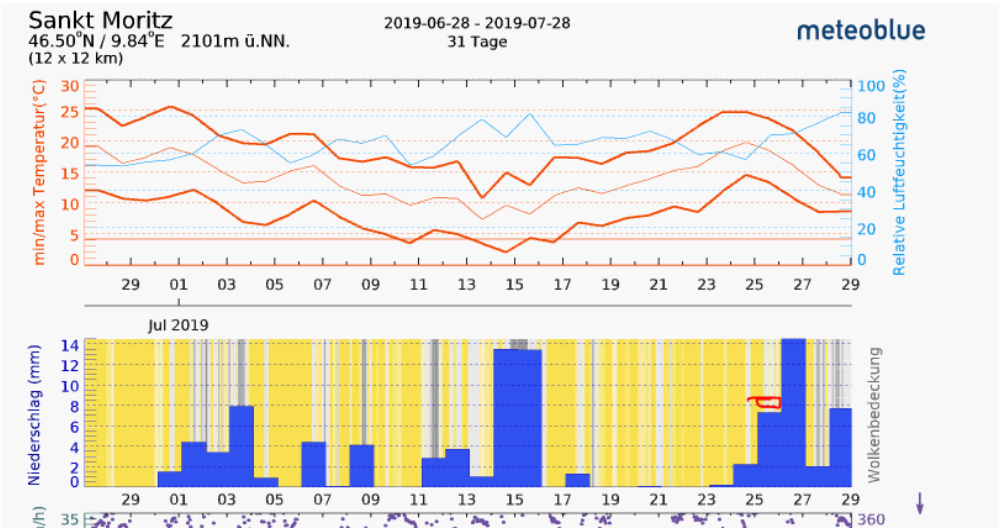

Zum Verständnis der neurologisch/medizinischen Abläufe bei solchen Unfällen:

Niels Kuster et al. NFP 57 http://www.snf.ch/SiteCollectionDocuments/nfp/nfp57/nfp57_synthese_d.pdf Mobilfunk bewirkt Veränderungen der Hirnströme

«Der unklare Unfall in der Verkehrsmedizin» (AGU-Seminar 2015) Dr. Ulfert Grimm Fachbereich Verkehrsmedizin Institut für Rechtsmedizin St.Gallen http://agu.ch/1.0/pdf/agu-seminar15.pdf

«Wirkungen des Mobil- und Kommunikationsfunks» Eine Schriftenreihe der Kompetenzinitiative zum Schutz von Mensch, Umwelt und Demokratie e.V.

https://www.diagnose-funk.org/publikationen/dokumente-downloads/kompetenzinitiative-broschuerenreihe

Wirkungen von Elektrosmog auf Verkehrsunfälle: https://www.hansuelistettler.ch/elektrosmog/elektrosmog-im-verkehr/studie

Zum Thema Herzrhythmus hat Prof. Magda Havas, Trent University, publiziert https://magdahavas.com/pick-of-the-week-24-microwave-radiation-affects-the-heart/

Hochspannungsleitungen und Magnetfelder am Boden: http://people.ee.ethz.ch/~pascal/Hochspann/BBoden.gif

Hansueli Stettler.Bauökologie.Funkmesstechnik.Lindenstrasse 132.9016 St.Gallen.www.hansuelistettler.ch.info@hansuelistettler.ch