Incidente della circolazione stradale nel Bellinzonese - Ricerca testimoni

01.08.2019

La Polizia cantonale comunica quest'oggi poco dopo le 12 in Valle Morobbia, un 69enne ciclista italiano domiciliato nel Bellinzonese circolava sulla strada cantonale in direzione di Giubiasco. Stando ad una prima ricostruzione e per cause che l'inchiesta di polizia dovrà stabilire, poco dopo il bivio per Paudo, ha perso il controllo del mezzo rovinando a terra. Sul posto, allarmati da un passante che ha prestato i primi soccorsi al ciclista, sono giunti i militi della Croce Verde di Bellinzona, della Rega e agenti della Polizia cantonale. A seguito dell'incidente il 69enne ha riportato gravi ferite, ma non tali da metterne in pericolo la vita. Eventuali testimoni dell'incidente sono pregati di contattare la Polizia cantonale al numero 0848 25 55 55.

https://www4.ti.ch/di/pol/comunicazioni/comunicati-stampa/dettaglio-comunicati-stampa/?user_polizia_pi1[newsId]=184821

Angefragt P. Bernasconi: CH1903 / LV03 723'274, 114'435

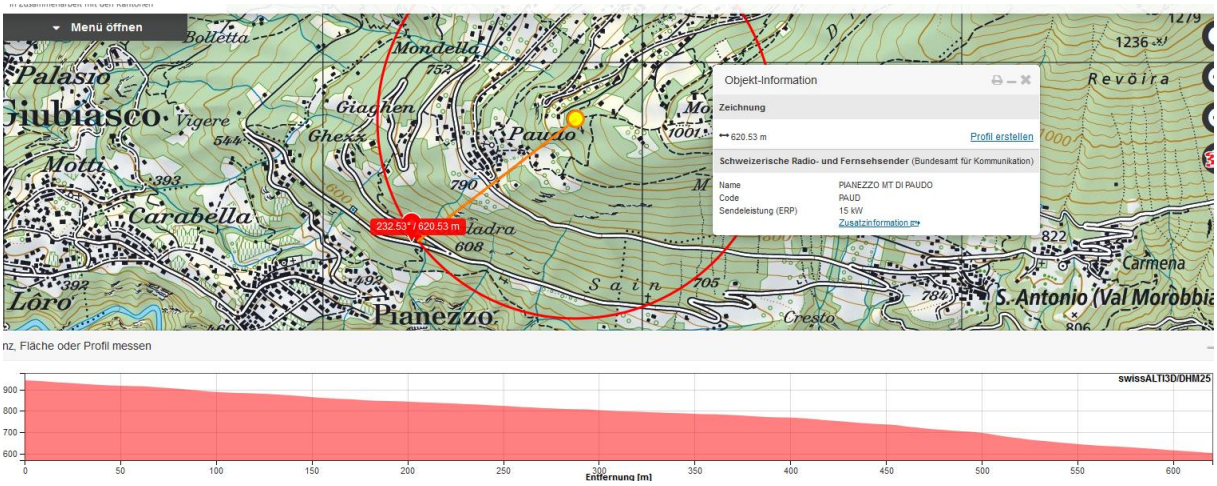

Dieser Sender ist mit 15 kW sehr stark, UKW

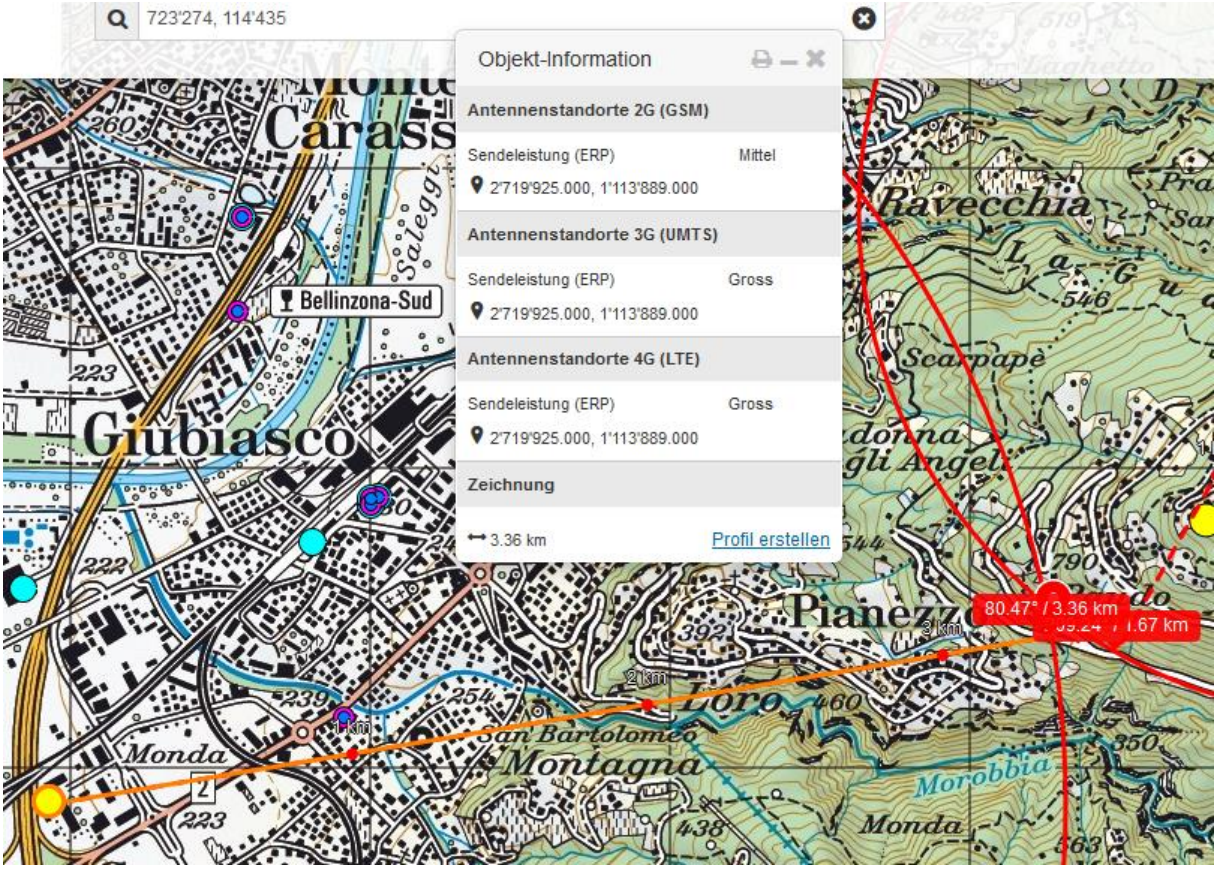
723'274, 114'435
Objekt-Information
Antennenstandorte 2G (GSM)
Sendeleistung (ERP) Mittel
2'719'925.000, 1'113'889.000
Antennenstandorte 3G (UMTS)
Sendeleistung (ERP) Gross
2'719'925.000, 1'113'889.000
Antennenstandorte 4G (LTE)
Sendeleistung (ERP) Gross
2'719'925.000, 1'113'889.000
Zeichnung
3.36 km
Profil erstellen
Bellinzona-Sud
Giubiasco
Ravecchia
Scarpapè
Pianezzo
Loro
San Bartolomeo
Montagna
Monda
Morobbia
80.47° / 3.36 km
1.67 km
1 km
2 km
3 km

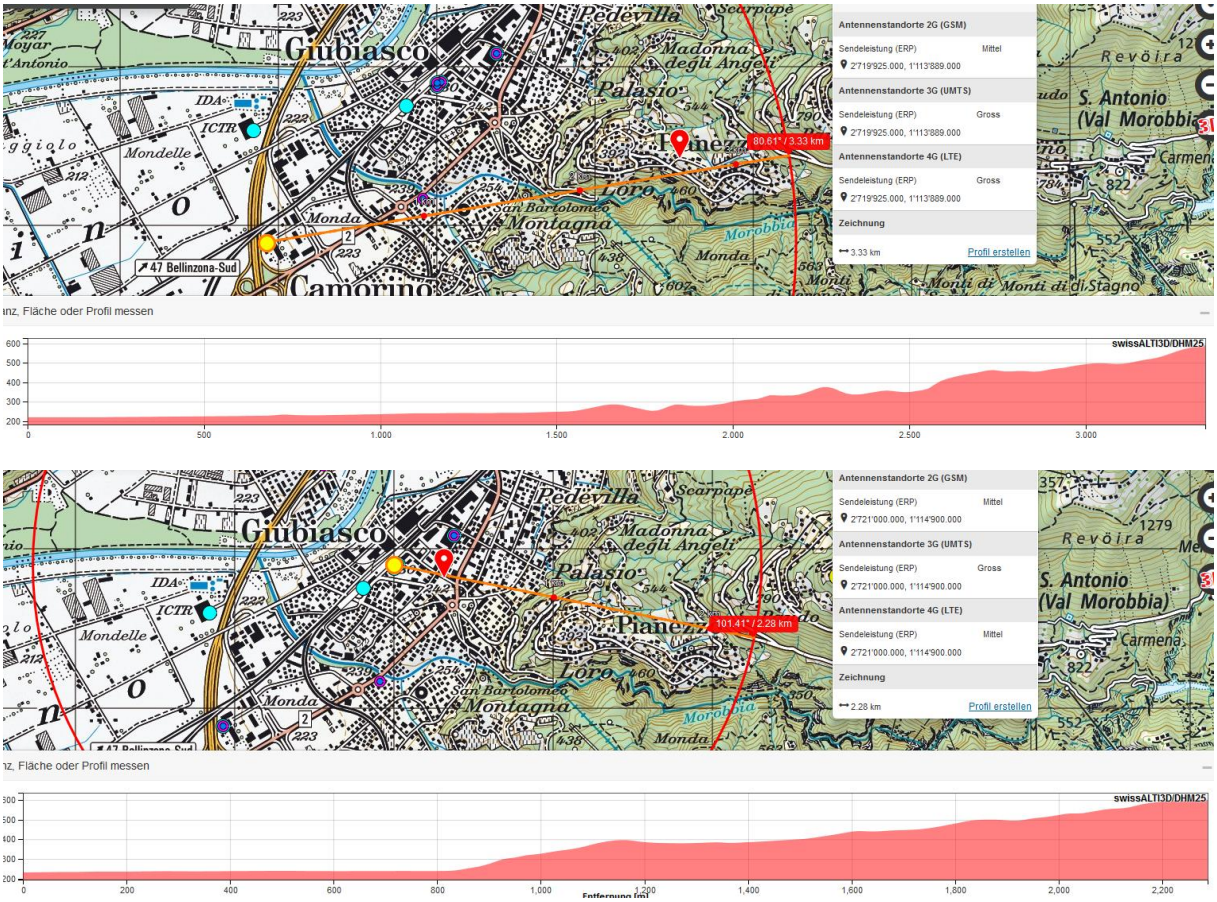

Auf dem Silo von Giubiasco sind alle 3 Provider installiert

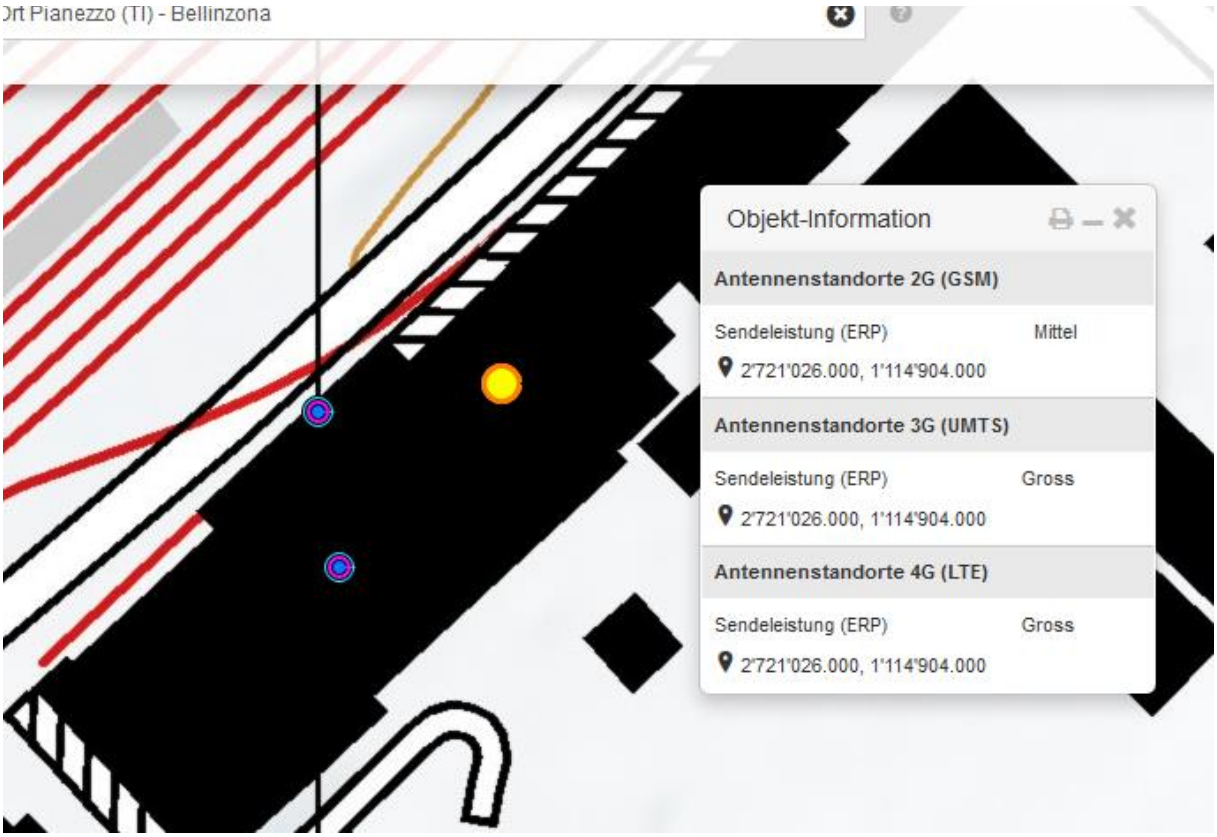


Street View beenden

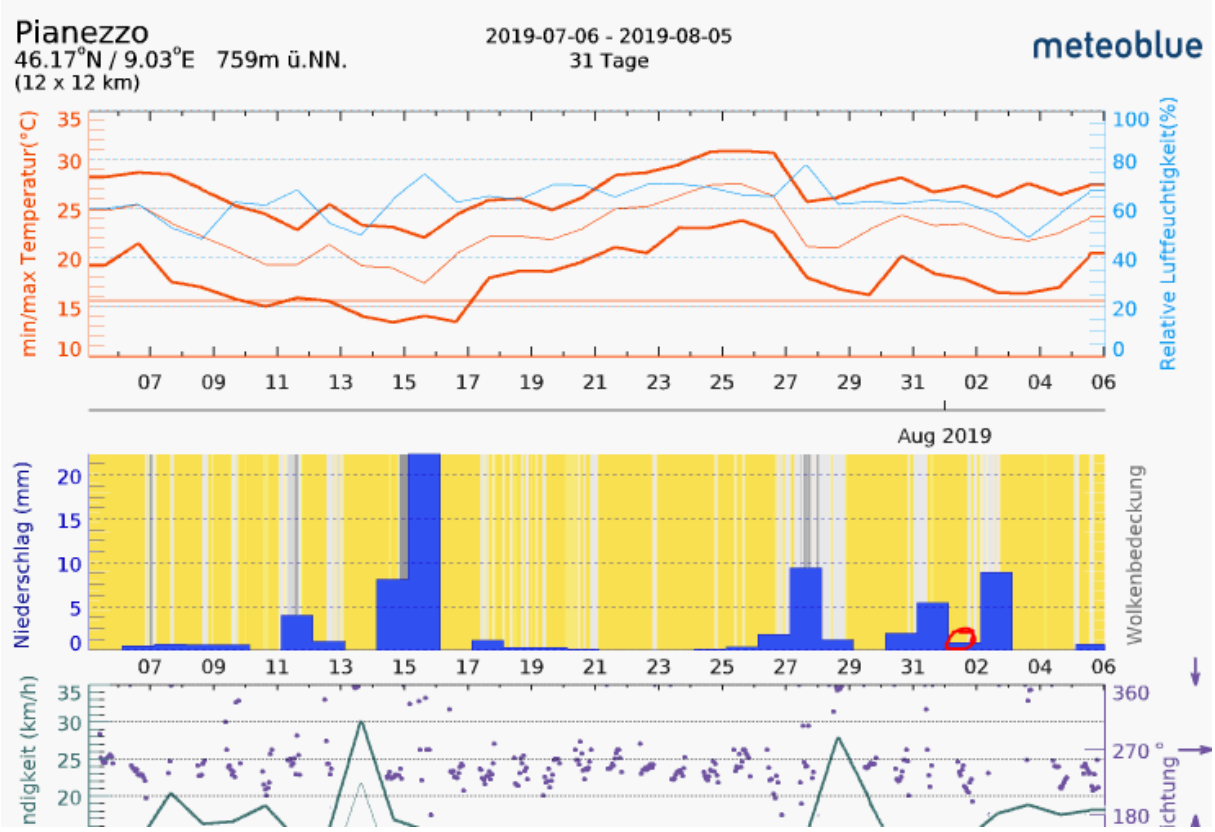
Pianezzo
46.17°N / 9.03°E 759m ü.NN.
(12 x 12 km)
2019-07-06 - 2019-08-05
31 Tage
meteoblue
min/max Temperatur(°C)
Relative Luftfeuchtigkeit(%)
Aug 2019
Niederschlag (mm)
Wolkenbedeckung