Dulliken: Automobilist gerät auf Gegenfahrbahn und prallt in Linienbus –drei Personen leicht verletzt

Auf der alten Landstrasse in Dulliken geriet am Freitagabend ein Automobilist auf die Gegenfahrbahnund prallte dort frontal in einen Linienbus. Drei Personen wurden leicht verletzt. Am Freitag, 2. August 2019, um 19.45 Uhr, geriet ein 30-jähriger Autofahrer auf der alten Landstrasse in Dulliken aus noch zu klärenden Gründen auf die Gegenfahrbahn und prallte dort frontal in einen Linienbus, welcher in Richtung Dorfzentrum unterwegs war.Der Au-tofahrer, seine Mitfahrerin und ein Fahrgast im Buszogen sich dabei leichte Verletzungen zu. Sowohl das Auto wie auchder Linienbuswurden erheblich beschädigt und mussten abtransportiert bzw. abgeschleppt werden.

Die Unfallursache ist Gegenstandpolizeilicher Abklärungen

PolizeikommandoKommunikation und MedienWerkhofstrasse 334503 SolothurnTelefon +41 (0)32 627 71 12medien@kapo.so.chwww.polizei.so.ch

https://www.so.ch/verwaltung/departement-des-innern/polizei/medienmitteilungen/medienmitteilungen/news/dulliken-automobilist-geraet-auf-gegenfahrbahn-und-prallt-in-linienbus-drei-personen-leicht-verletzt/?tx_news_pi1%5Bcontroller%5D=News&tx_news_pi1%5Baction%5D=detail&cHash=feb270ef8c1e58fd004b78a26d7d9e3a

502 Dulliken, Schäfer

Richtung Dulliken

BUS BETRIEB OLTEN GÖSGEN GÄU
4612 Wangen b. Olten • www.bogg.ch
Telefon: 062 207 10 40 • info@bogg.ch

Gültig ab 0

	Montag - Freitag	Samstag	Sonntag
4			
5	28 58	40	
6	13 28 43 58	10 40	10 40
7	13 28 43 58	10 40	10 40
8	13 28 43 58	13 28 43 58	10 40
9	13 28 43 58	13 28 43 58	10 40
10	13 28 43 58	13 28 43 58	10 40
11	13 28 43 58	13 28 43 58	10 40
12	13 28 43 58	13 28 43 58	10 40
13	13 28 43 58	13 28 43 58	13 43
14	13 28 43 58	13 28 43 58	13 43
15	13 28 43 58	13 28 43 58	13 43

Dulliken, Schäfer
0 Dulliken, Altersheim
5 Dulliken, Zentrum

Fahrzeit in Minuten

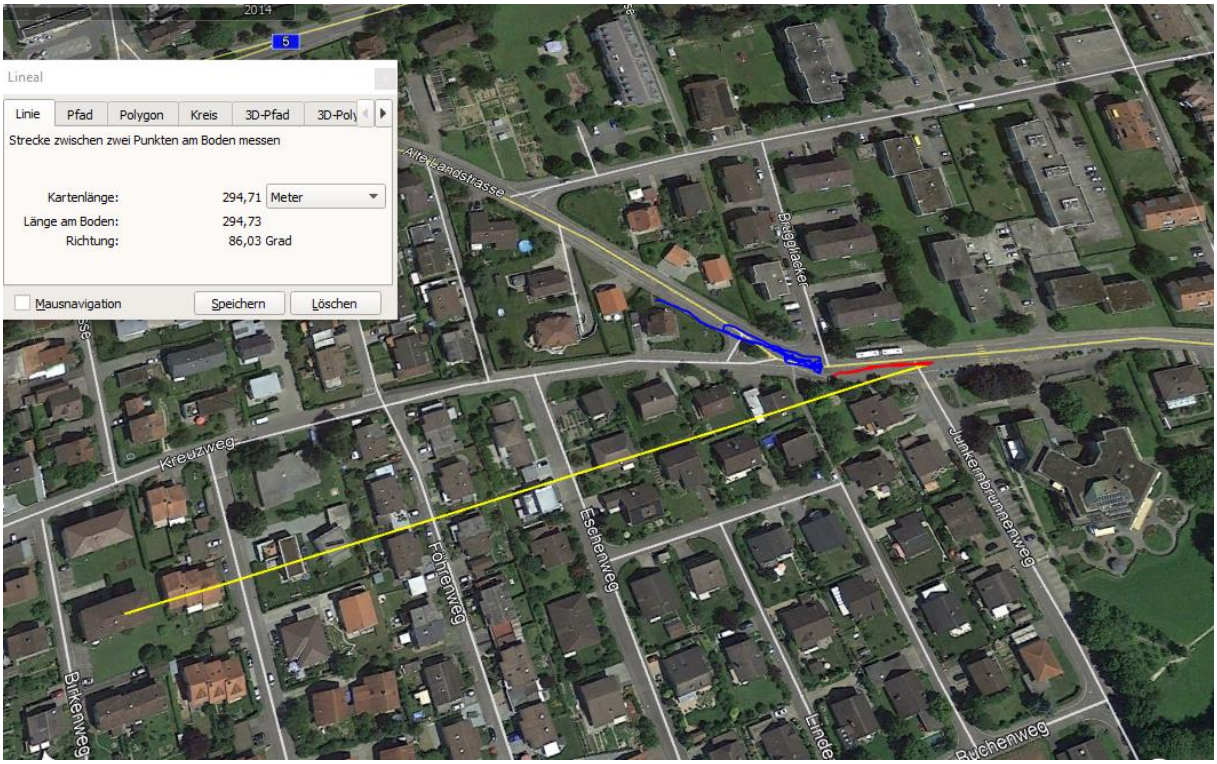

Der Sender am Birkenweg mit ca. 15m Abstrahlhöhe überstrahlt die Efh und erreicht die Strecke, wo der begleitete Automobilist eine Absenz hatte.

Die wahrscheinlichen Senderichtungen aufgrund der Siedlungsstruktur / Verkehrswege:

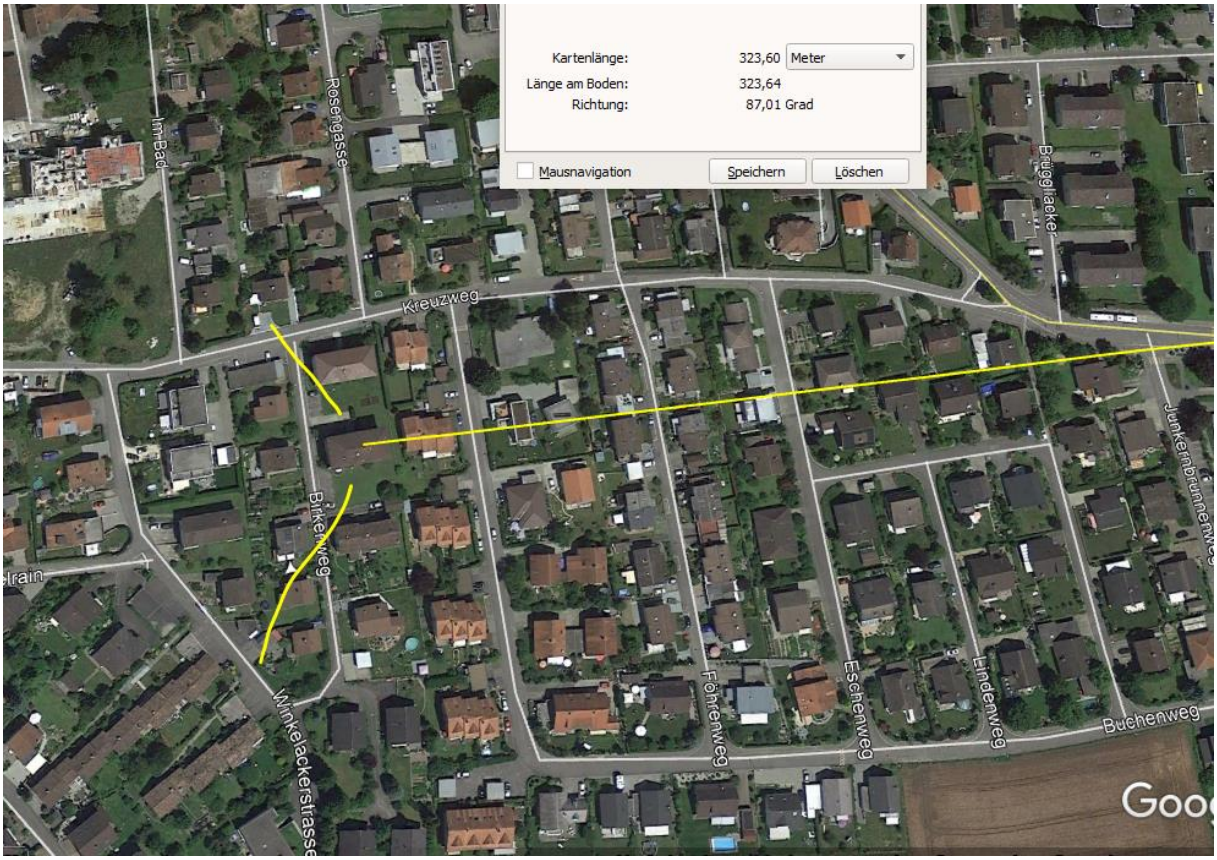
Kartenlänge: 323,60 Meter
Länge am Boden: 323,64
Richtung: 87,01 Grad
Mausnavigation
Speichern
Löschen
Im Bad
Rosengasse
Kreuzweg
Bruggliacker
Junkernbrunnenweg
Birkenweg
Winkelackerstrasse
Föhrenweg
Eschenweg
Lindenweg
Buchenweg

Street View beenden
© 2019 Google
Google Earth

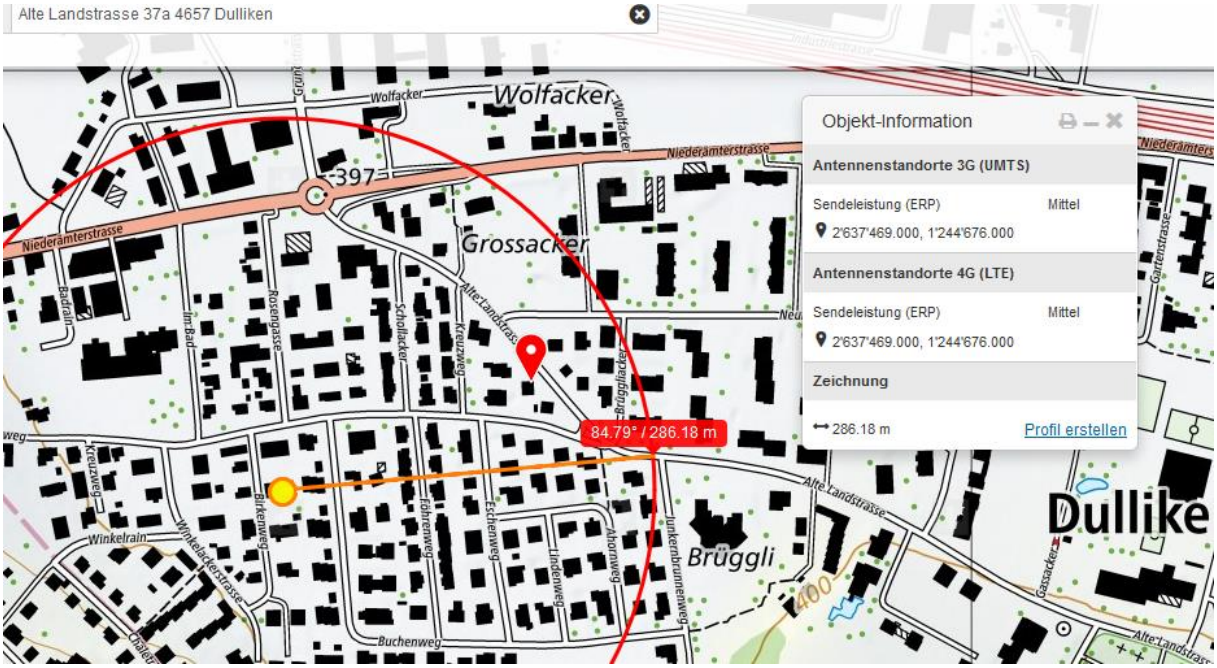
Alte Landstrasse 37a 4657 Dulliken
Objekt-Information
Antennenstandorte 3G (UMTS)
Sendeleistung (ERP)
Mittel
2'637'469.000, 1'244'676.000
Antennenstandorte 4G (LTE)
Sendeleistung (ERP)
Mittel
2'637'469.000, 1'244'676.000
Zeichnung
286.18 m
Profil erstellen
84.79° / 286.18 m
Wolfacker
Grossacker
Niederämterstrasse
Alte Landstrasse
Brüggli
Dulliken

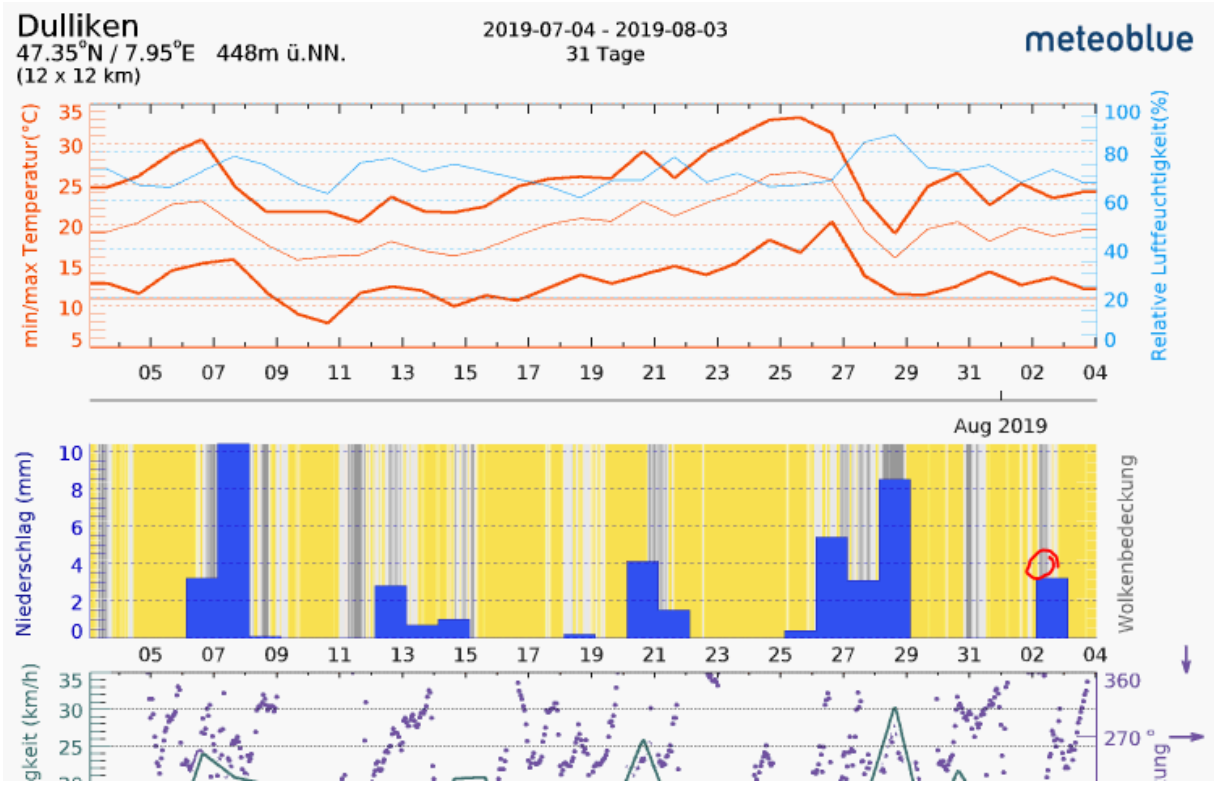
Dulliken
47.35°N / 7.95°E 448m ü.NN.
(12 x 12 km)
2019-07-04 - 2019-08-03
31 Tage
meteoblue
min/max Temperatur(°C)
Relative Luftfeuchtigkeit(%)
Aug 2019
Niederschlag (mm)
Wolkenbedeckung