Auffahrkollision Herisau

Am Freitag, 9. August 2019, ist es in Herisau zu einer Auffahrkollision zwischen zwei Autos gekommen. Es entstand Sachschaden.

Um 18.55 Uhr fuhr eine 43-jährige Automobilistin auf der Alpsteinstrasse in Richtung Waldstatt. Auf Höhe der Bushaltestelle Langelen bremste der voranfahrende Fahrzeuglenker brüsk ab und es kam zu einer Auffahrkollision. Da bei einem Fahrzeug Öl ausgelaufen war, musste die Feuerwehr Herisau aufgeboten werden. Die Fahrzeuginsassen blieben unverletzt. Es entstand ein Sachschaden von mehreren Tausend Franken.

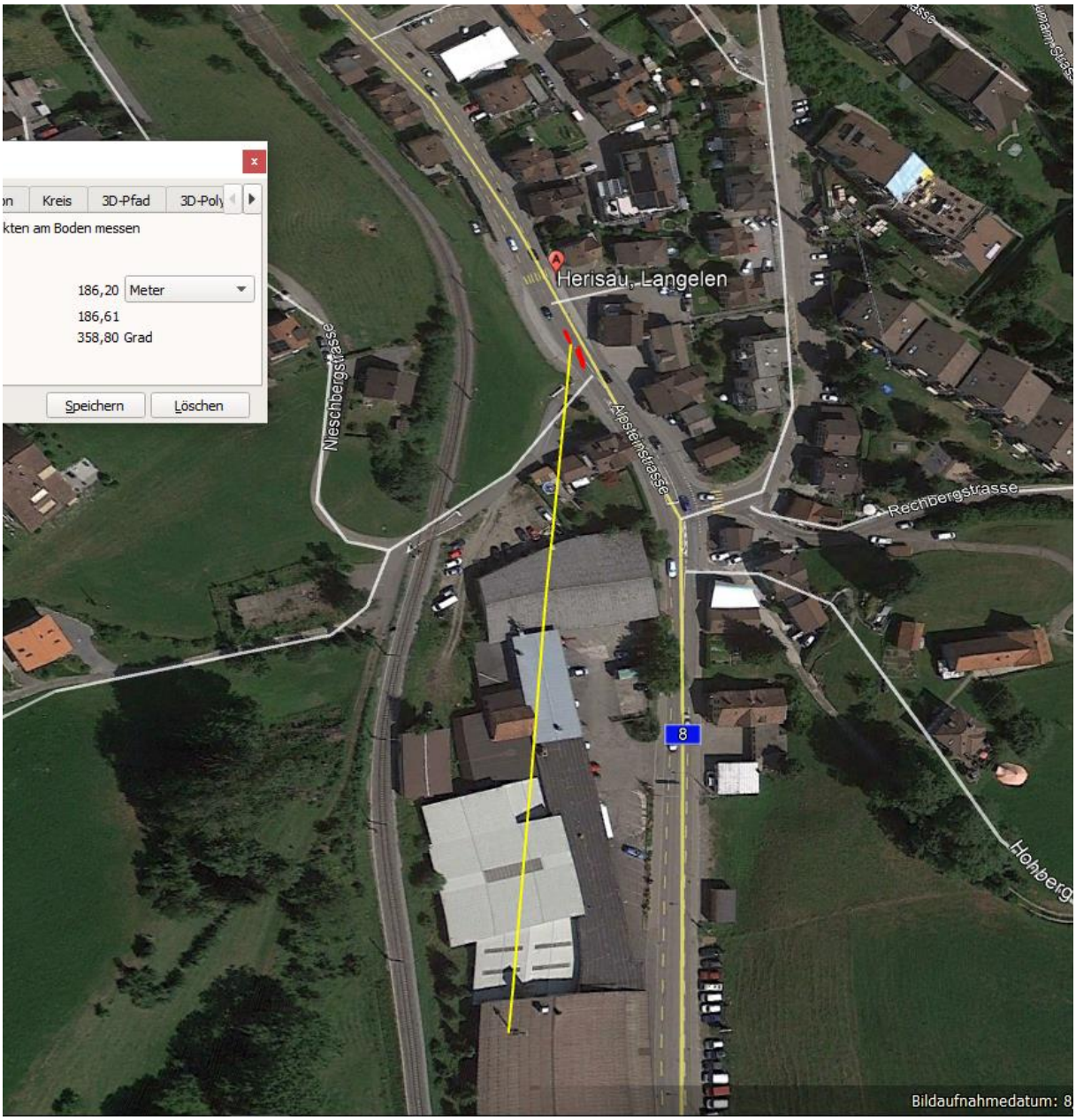
Kreis
3D-Pfad
kten am Boden messen
186,20
Meter
186,61
358,80 Grad
Speichern
Löschen
Herisau, Langelen
Nieschbergstrasse
Alpsteinstrasse
Rechbergstrasse
8
Bildaufnahmedatum: 8

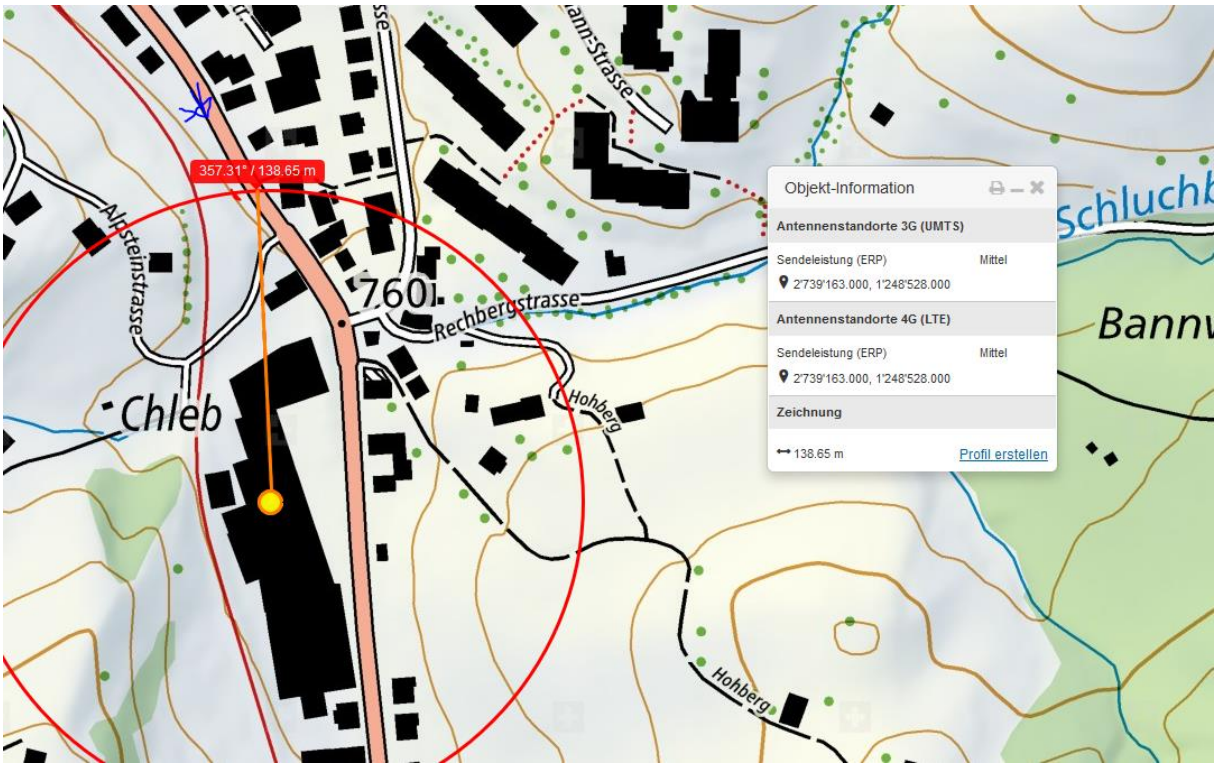
357.31° / 138.65 m
Objekt-Information
Antennenstandorte 3G (UMTS)
Sendeleistung (ERP) Mittel
2'739'163.000, 1'248'528.000
Antennenstandorte 4G (LTE)
Sendeleistung (ERP) Mittel
2'739'163.000, 1'248'528.000
Zeichnung
138.65 m
Profil erstellen
Alpsteinstrasse
760
Rechbergstrasse
Chleb
Hohberg
Hohberg
Bannw

Objekt-Information
Antennenstandorte 3G (UMTS)
Sendeleistung (ERP) Mittel
2'739'063.000, 1'248'869.000
Antennenstandorte 4G (LTE)
Sendeleistung (ERP) Mittel
2'739'063.000, 1'248'869.000
Zeichnung
226.19 m
Profil erstellen
758
Alpsteinstrasse
Wilen
Schulhausstrasse
Lange
Nieschbergstrasse
Säge
Alpsteinstr.
Baumann-Strasse
155.30° / 226.19 m
Alpsteinstrasse
760
Rechbergstrasse

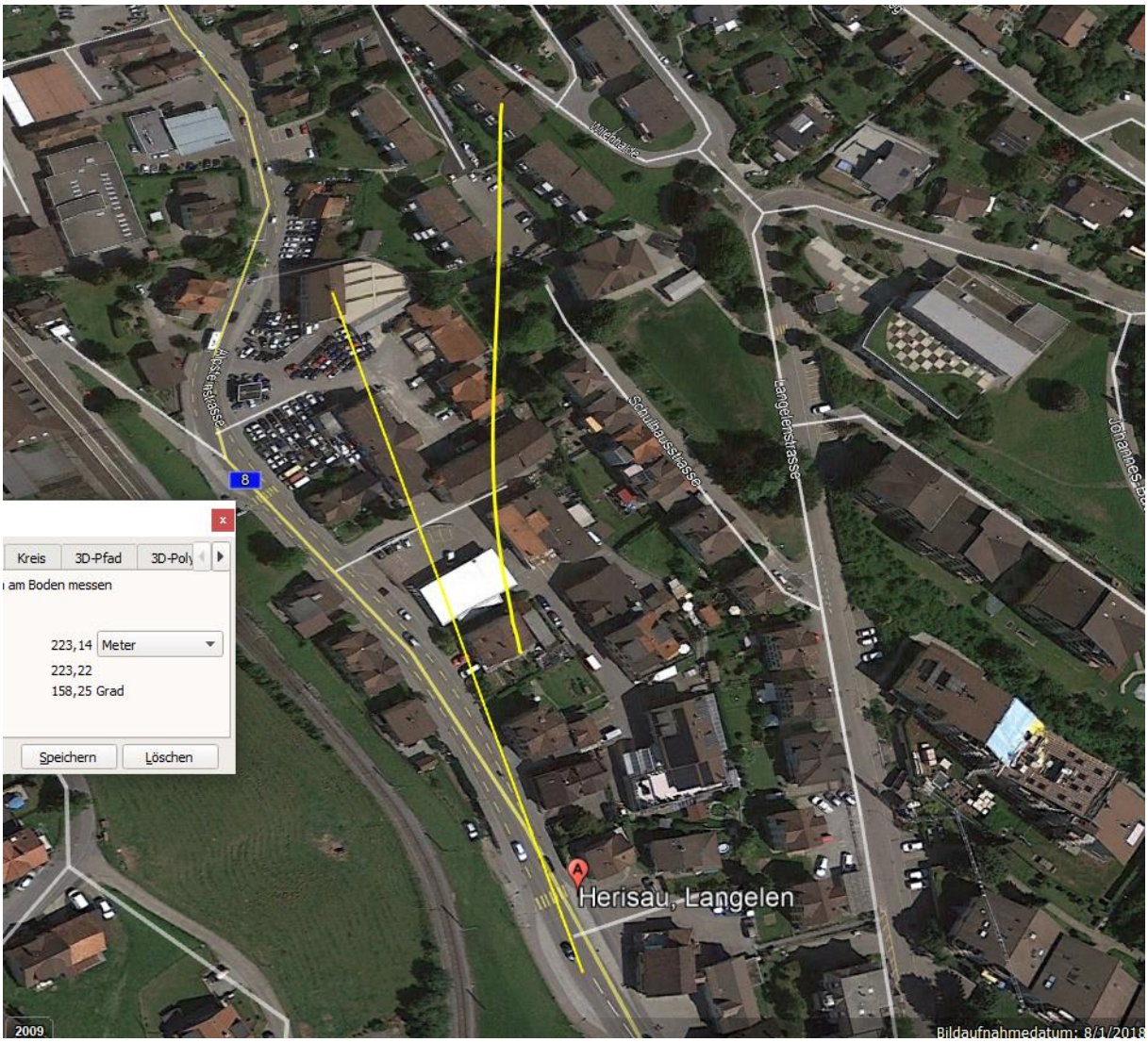
Kreis
3D-Pfad
3D-Poly
am Boden messen
223,14
Meter
223,22
158,25 Grad
Speichern
Löschen
Schulhausstrasse
Langelenstrasse
8
Herisau, Langelen
2009
Bildaufnahmedatum: 8/1/2018
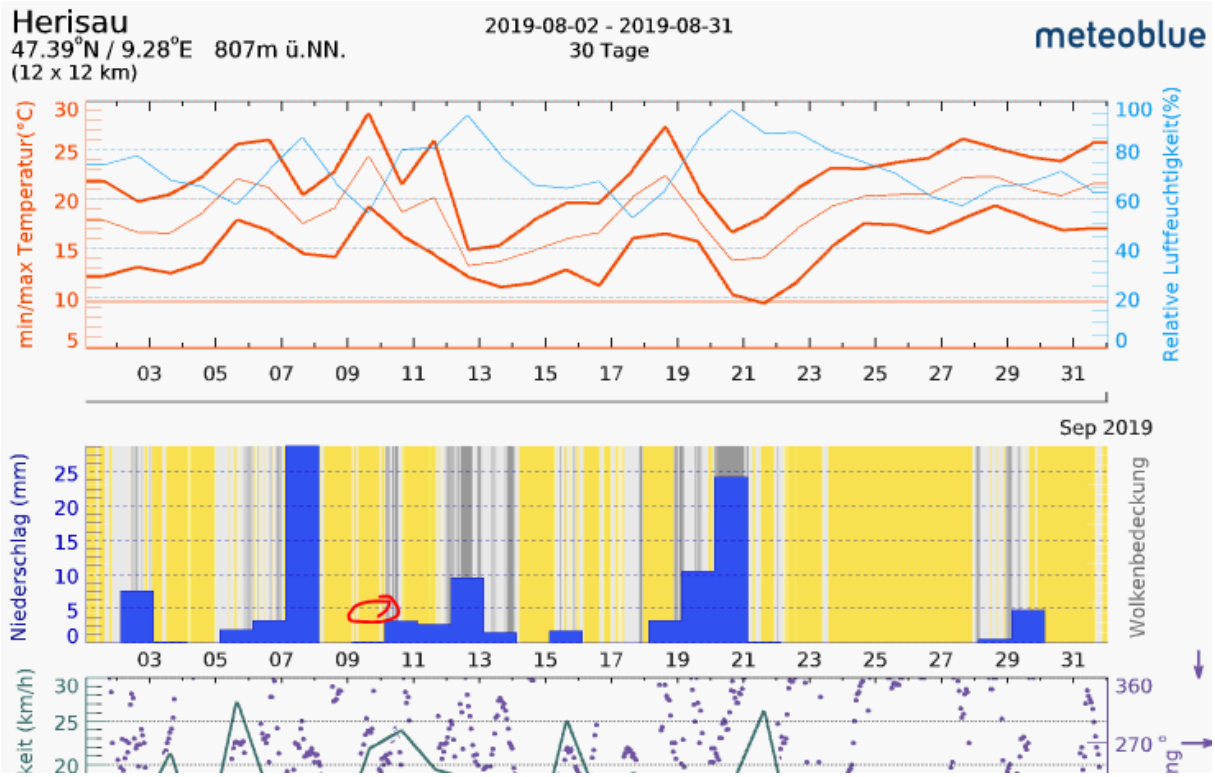
Beide Automobilisten sind auch von hinten auf den letzten 100 m voll exponiert aufgrund der senkrechten Scheiben am Heck.