Kollbrunn: Zwei Verletzte bei Frontalkollision

24.08.2019 - Medienmitteilung

Bei einer Frontalkollision von zwei Fahrzeugen in Kollbrunn sind am frühen Samstagmorgen (24.8.2019) zwei Personen verletzt worden.

Um 04.15 Uhr fuhr ein 19-jähriger Lenker mit seinem Wagen auf der Tösstalstrasse Richtung Turbenthal. Aus noch ungeklärten Gründen geriet er auf die Gegenfahrbahn und kollidierte frontal mit dem entgegenkommenden Auto einer 55-jährigen Lenkerin. Durch den heftigen Zusammenstoss wurden beide Personen verletzt. Sie mussten mit einem Rettungsfahrzeug ins Spital gefahren werden. An den Fahrzeugen entstand grosser Sachschaden.

Kantonspolizei Zürich
Mediendienst / Tel. 044 247 36 36
Stefan Oberlin

Kollision hat etwa in der der Hälfte der Gegenspur stattgefunden. Einschlaf-Unfall seit mind. 100m...linear

https://www.kapo.zh.ch/internet/sicherheitsdirektion/kapo/de/aktuell/medienmitteilungen/2019_08/1908241o.html

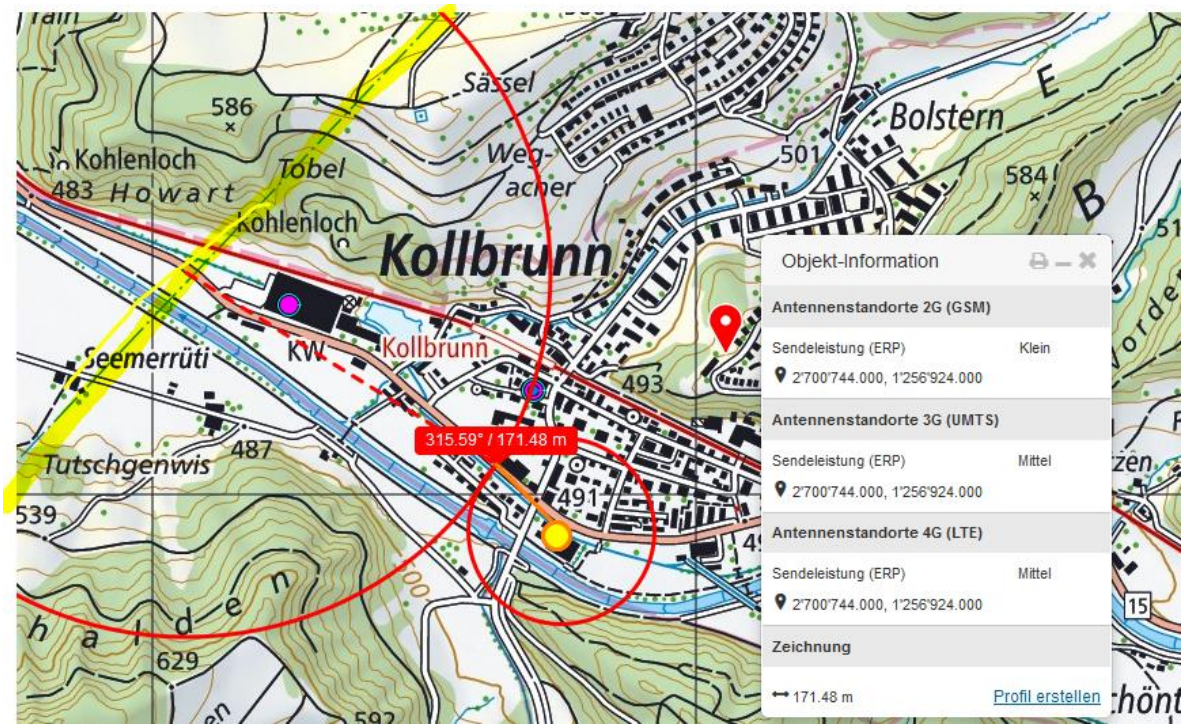

Eintrag 250m, da Einschlafpunkt vorher. Hinten eine HS-Leitung gequert. NOK und quer durch die Ostschweiz bis SG Winkeln - Rankweil/Oesterreich.

Annäherung an die Fahrlinie vor dem Unfall

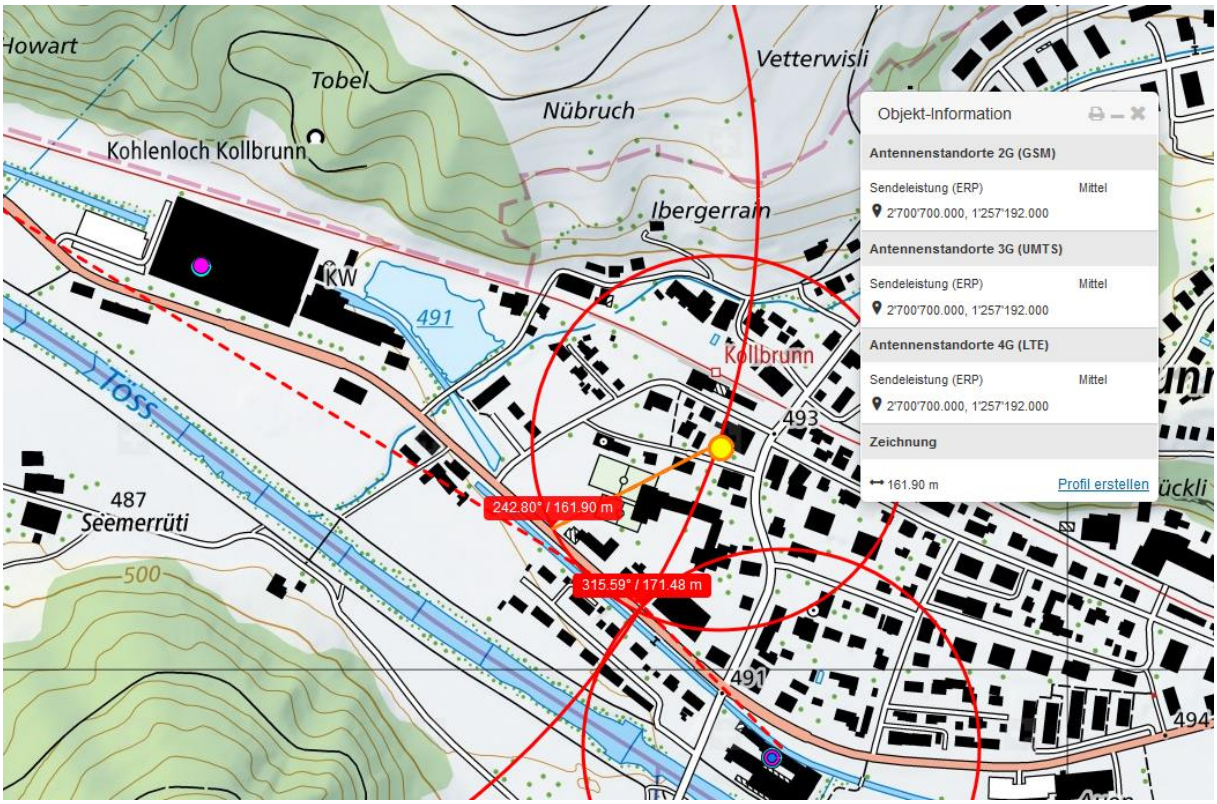

Problemlos gefahrene Kurve und auch den Anfang der Geraden eingesteuert – in dieser Kurve erstmals starke Exposition von hinten (vorher Reflexion an Seitenfenstern)

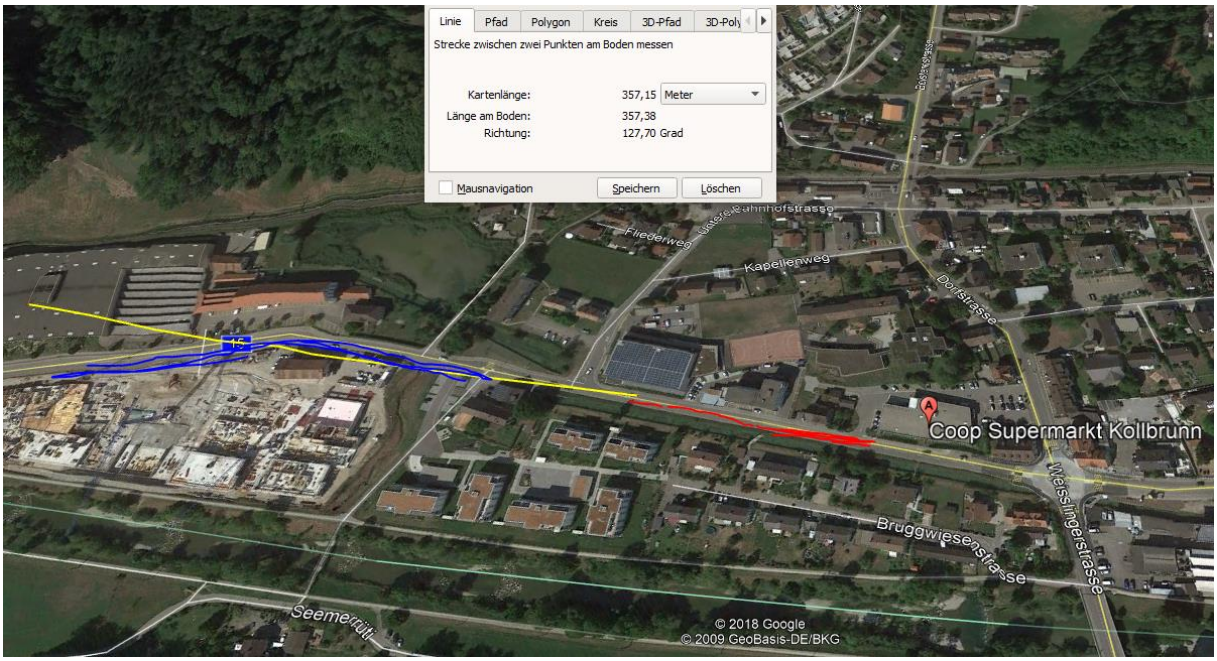
Linie
Pfad
Polygon
Kreis
3D-Pfad
3D-Poly
Strecke zwischen zwei Punkten am Boden messen
Kartenlänge:
357,15
Meter
Länge am Boden:
357,38
Richtung:
127,70 Grad
Mausnavigation
Speichern
Löschen
Flederweg
Kapellenweg
Dorfstrasse
Coop Supermarkt Kollbrunn
Bruggwiesenstrasse
Weissingerstrasse
Seemerrüti
© 2018 Google
© 2009 GeoBasis-DE/BKG

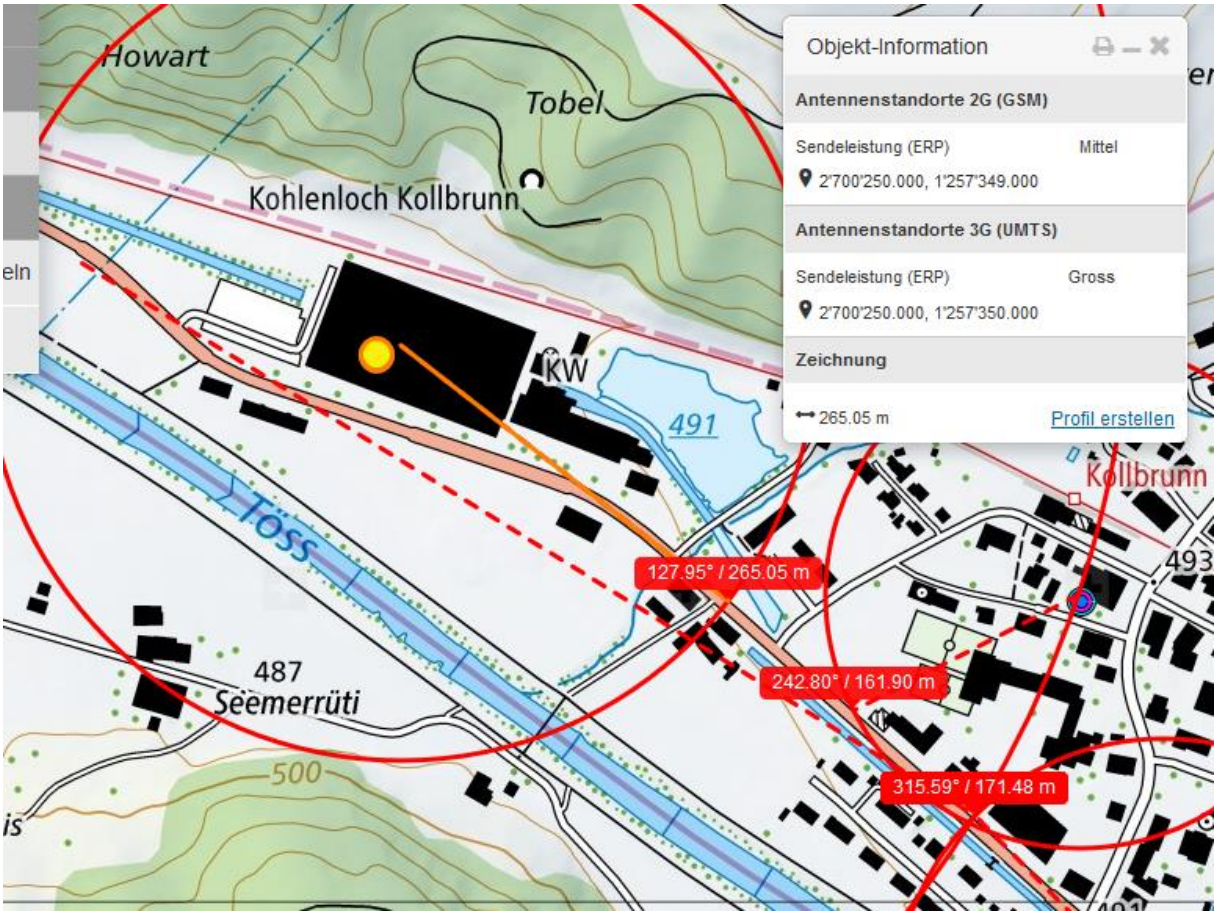
Howart
Tobel
Kohlenloch Kollbrunn
KW
491
Töss
487
Seemerrüti
500
Kollbrunn
493
127.95° / 265.05 m
242.80° / 161.90 m
315.59° / 171.48 m
Objekt-Information
Antennenstandorte 2G (GSM)
Sendeleistung (ERP)
Mittel
2'700'250.000, 1'257'349.000
Antennenstandorte 3G (UMTS)
Sendeleistung (ERP)
Gross
2'700'250.000, 1'257'350.000
Zeichnung
265.05 m
Profil erstellen