Peiden: Lastwagen mehrfach überschlagen

01.09.2019

Am Samstagabend (31.8.19) ist es in Peiden zu einem Selbstunfall mit einem Lastwagen gekommen. Eine Person wurde mittelschwer verletzt.

Ein 63-jähriger Lastwagenlenker fuhr am Samstag gegen 21 Uhr mit seinem privaten Militärgefährt von Peiden Bad herkommend in Richtung Peiden Dorf. Aus noch ungeklärten Gründen geriet das Fahrzeug linksseitig über den Strassenrand. Dabei überschlug sich das Gefährt mehrmals einen steilen Abhang herunter, stürzte über eine zwei Meter hohe Mauer und kam rund 110 Meter weiter unten in einem Maisfeld zum Stillstand. Der Lenker wurde aus dem Fahrzeug geschleudert und blieb verletzt liegen. Nach der Erstbetreuung durch Drittpersonen wurde der Verletzte durch ein Ambulanzteam erstversorgt und ins Regionalspital Surselva nach Ilanz überführt. Anschliessend wurde er durch ein Team der AP3 Luftrettung mit mittelschweren Verletzungen ins Kantonsspital Graubünden nach Chur geflogen.

Übersichtsaufnahme vom ersten Abhang bis zur Mauer unterhalb der Strasse.

Übersichtsaufnahme nach der Mauer und Endlage des Fahrzeuges.

https://www.gr.ch/DE/institutionen/verwaltung/djsg/kapo/aktuelles/medien/2019/Seiten/201909011.aspx

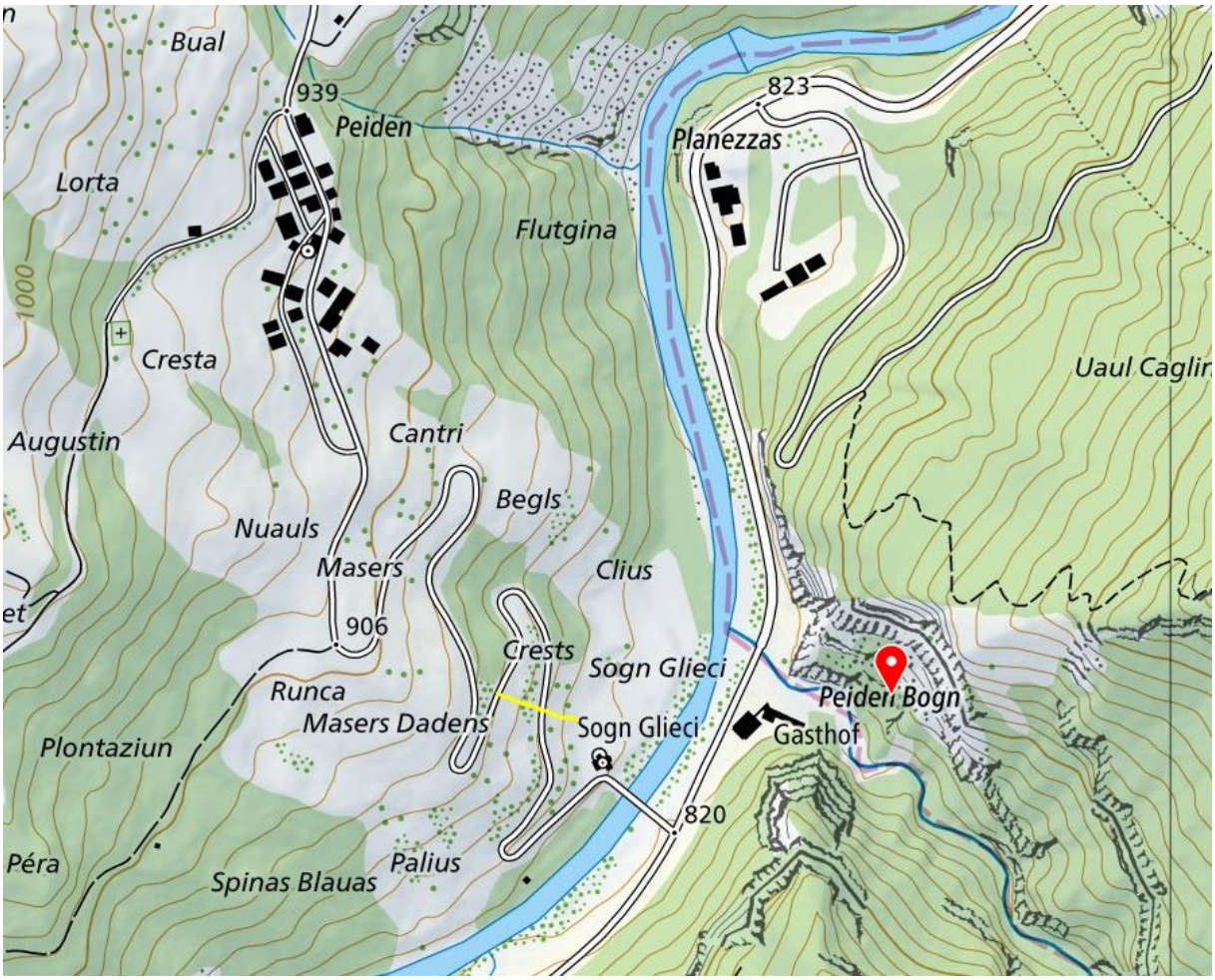
Bual
939
Peiden
823
Planezzas
Lorta
Flutgina
1000
Cresta
Uaul Caglir
Augustin
Cantri
Begls
Nuauls
Masers
Clius
906
Crests
Sogn Glieci
Peideri Bogn
Runca
Masers Dadens
Sogn Glieci
Gasthof
Plontaziun
820
Péra
Palius
Spinas Blauas


Google
Bildaufnahmedatum: 9/2014

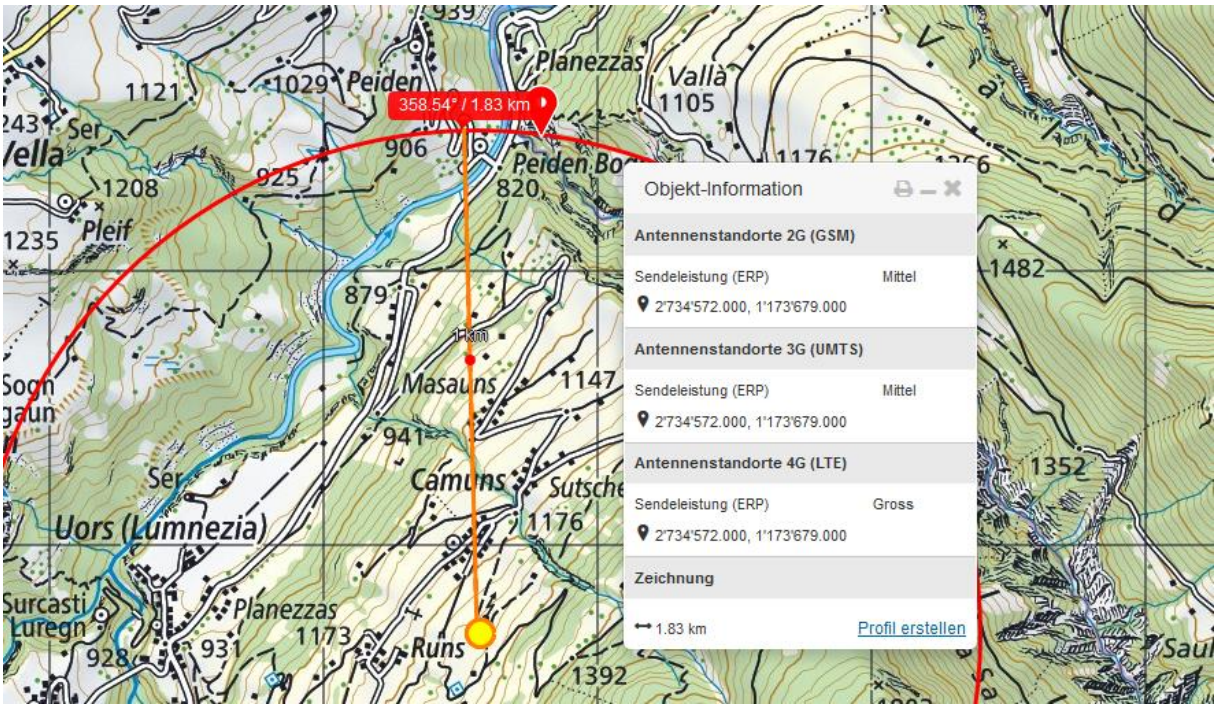
358.54° / 1.83 km
Objekt-Information
Antennenstandorte 2G (GSM)
Sendeleistung (ERP) Mittel
2'734'572.000, 1'173'679.000
Antennenstandorte 3G (UMTS)
Sendeleistung (ERP) Mittel
2'734'572.000, 1'173'679.000
Antennenstandorte 4G (LTE)
Sendeleistung (ERP) Gross
2'734'572.000, 1'173'679.000
Zeichnung
1.83 km
Profil erstellen
Peiden
Planezzas
Vallà
Peiden Bo
Pleif
Masauns
Camuns
Sutsche
Uors (Lumnezia)
Surcasti
Luregn
Planezzas
Runs
1Km

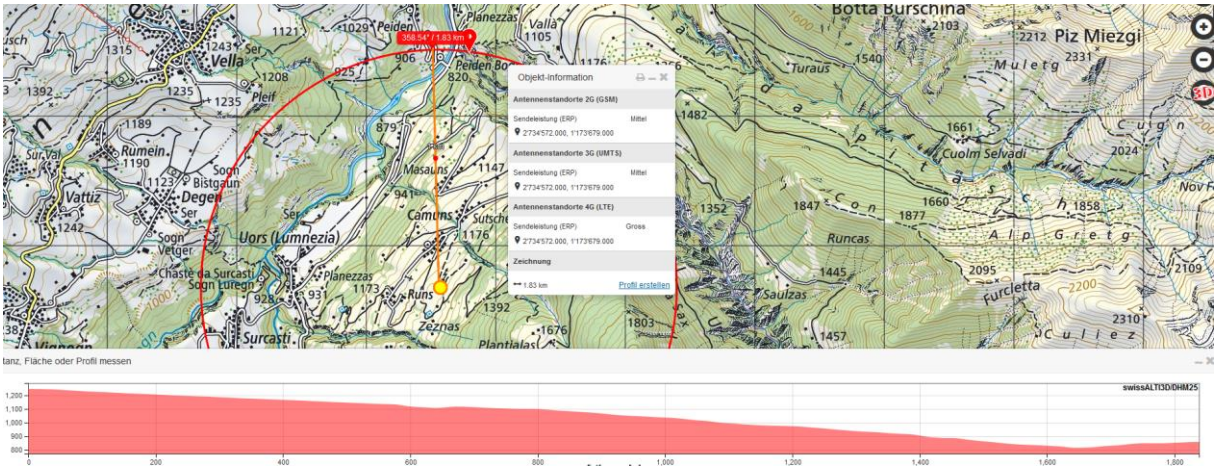
Objekt-Information
Antennenstandorte 2G (GSM)
Antennenstandorte 3G (UMTS)
Antennenstandorte 4G (LTE)
Zeichnung
Profil erstellen
Piz Miezgi
Botta Burschina
Uors (Lumnezia)
Runs
Masauns
Camuns
Planezzas
Vella
Peiden
Vallà
Pleif
Surcasti
Luregn
Zeznas
Runcas
Saulzas
Furcletta
Cuolm Selvadi
Alp Greig
Muleig
Turaus

tanz, Fläche oder Profil messen

swissALTI3D/DHM25
1,200
1,100
1,000
900
800
0
200
400
600
800
1,000
1,200
1,400
1,600
1,800

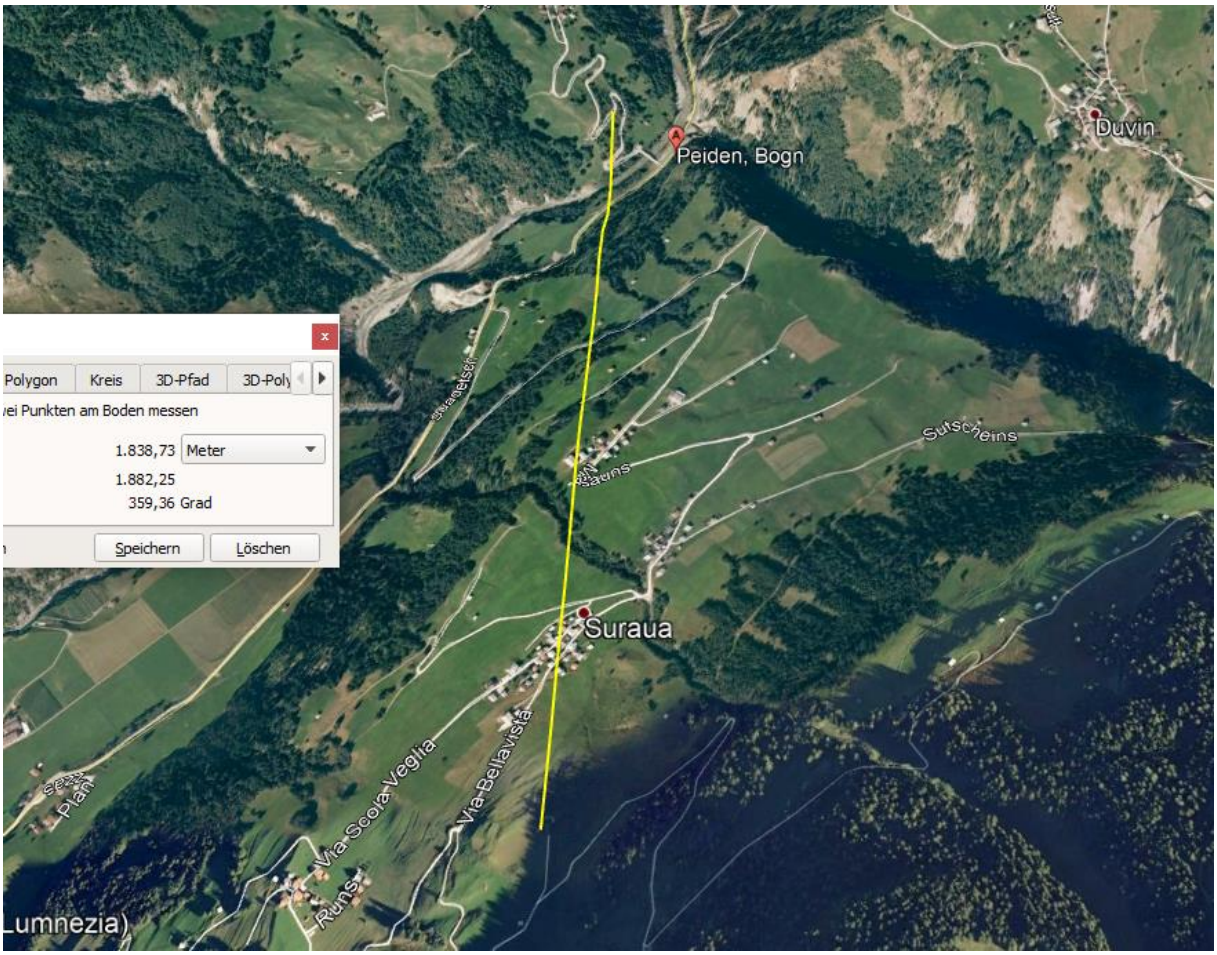
Peiden, Bogn
Duvin
Suraua
Sutscheins
Via Scola Veglia
Via Bellavista
Runs
Plan
Lumnezia)
Polygon
Kreis
3D-Pfad
3D-Poly
ei Punkten am Boden messen
1.838,73
Meter
1.882,25
359,36 Grad
Speichern
Löschen

© 2018 Google
© 2019 Google



Von nahem betrachtet sind es vermutlich 4 Doppelsender - in die gleichen Richtungen, die da ebenfalls leicht exzentrisch montiert sind.



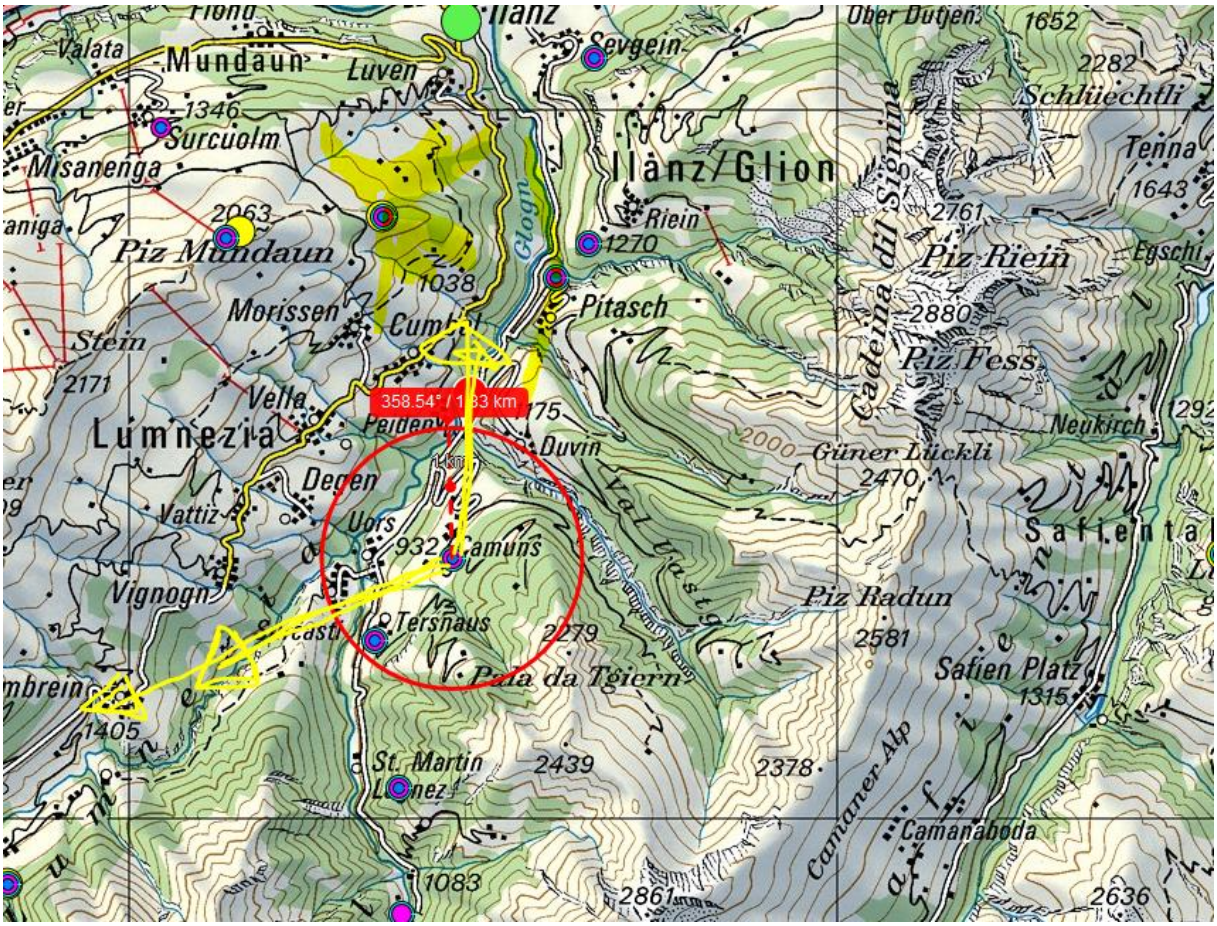

Versorgungsgebiet dieses Standorts nach Lumbein und Cumbel / Tal