Troistorrents: Verkehrsunfall – eine Person verstorben

Am 4. September 2019 kurz nach 17:00, kam es zwischen Morgins und Troistorrents zu einem Verkehrsunfall. Dabei verlor eine Person ihr Leben.

Ein 49-jähriger Walliser Automobilist fuhr mit seinem Personenwagen auf der Route Forestière, von Morgins in Richtung Troistorrents. Aus noch nicht geklärten Gründen, geriet das Fahrzeug von der Strasse ab und kam zirka 30 Meter unterhalb der Strasse gegen einen Baum zum Stillstand.

Trotz dem raschen Einsatz der Rettungskräfte, verstarb das Opfer noch am Unfallort.

Die Staatsanwaltschaft leitete eine Untersuchung ein.

Eingesetzte Mittel: Kantonspolizei, Gemeindepolizei, Feuerwehr Dents du Midi, Notarzt, Ambulanz

Un homme âgé de 49 ans est décédé suite à un accident proche de Troistorrents (VS). Son véhicule s'est écrasé contre un arbre.

20minutes https://www.20min.ch/ro/news/suisse/story/Un-conducteur-meurt-en-s-ecrasant-contre-un-arbre-20768610

Bonjour Mesdames, Messieurs

je vous prie d une coordonnee de cet accident du 4 septembre:

https://www.polizeiwallis.ch/medienmitteilungen/troistorrents-verkehrsunfall-eine-person-verstorben

merci d`avance de votre soutien

Cet accident a eu lieu sur la route forestière qui relie Troistorrents à Morgins.

Les coordonnées sont : X 2558519 Y 1119222 Belle fin de journée C. Zermatten sgt

Ortsbeschrieb: Gruppe von 3 ca -20 Jährigen Laubbäumen in Laubwald, ca. 10m unterhalb Strasse. Der erste ist ein auf ca. 2m Höhe verzweigter Stamm.
So eine Gruppe wächst 2013 nicht im bezeichneten Abschnitt, im folgenden Bild seit der Leitplanke, die vorher etwa 150m begleitet.
Bonjour Mme Zermatten.

merci de votre reponse et la definition du lieu.
Vue que je ne trouve point les 4 arbres sur street-view, il me servira un image de plus loin, pris a peu pres 100m avant le passage ou la voiture a deroutee.

Dans la vue aerienne on devine (images faibles de google, a cause de la pente du terrain) une partie sans arbres qui accompagnent la route normalement dans le passage - juste avant la course du sinistre.
J aimerais bien de constater (ou meme prouver avec un image) ce fait.

Cet accident est probablement un des plus importants dans ma recherche.

Merci de votre contribution et bonne journee. *Wurde bis zum 11.9. nicht beantwortet*

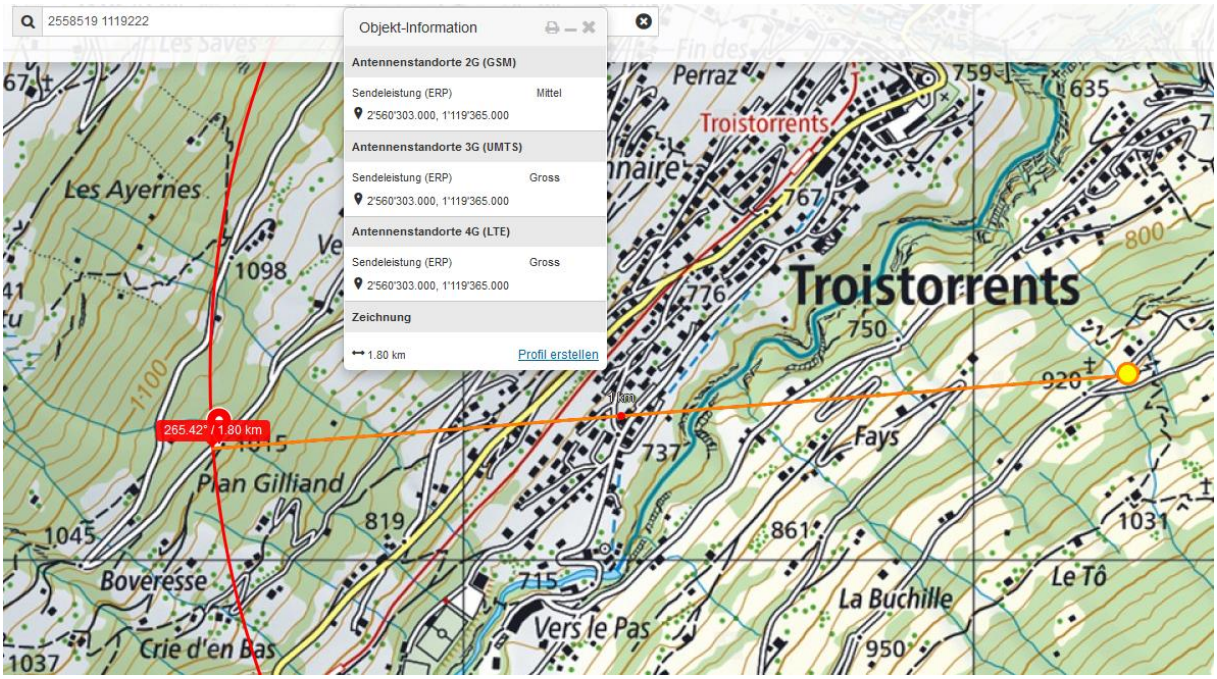

Dieser Mast ist mehrfach belegter Standort.

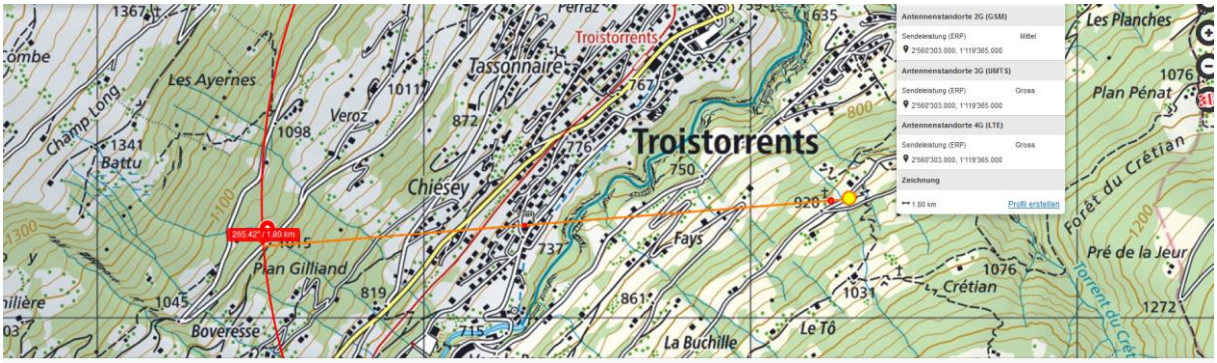
Antennenstandorte 2G (GSM)
Sendeleistung (ERP) Mittel
2'560'303.000, 1'119'365.000
Antennenstandorte 3G (UMTS)
Sendeleistung (ERP) Gross
2'560'303.000, 1'119'365.000
Antennenstandorte 4G (LTE)
Sendeleistung (ERP) Gross
2'560'303.000, 1'119'365.000
Zeichnung
1.80 km
Profil erstellen
265.42° / 1.80 km
Troistorrents
Tassonnaire
Les Ayernes
Veroz
Chiésey
Plan Gilliand
Boveresse
Fays
La Buchille
Le Tô
Crétian
Les Planches
Plan Pénat
Forêt du Crétian
Pré de la Jeur
Torrent du Crétian
Champ Long
Battu
Perraz

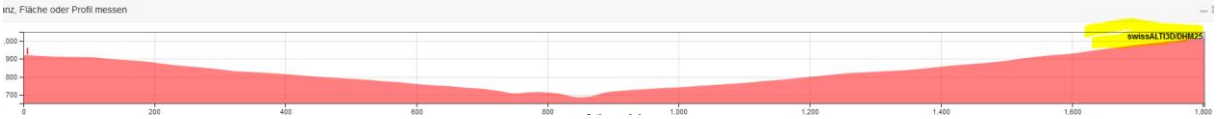
swissALTI3D/DHM25
0
200
400
600
800
1,000
1,200
1,400
1,600
1,800

Street View beenden



Oben: von Nordosten her gesehen Unten: von Südwesten her

Der mittlere Sender strahlt mit einem Uptilt von ca. 1° zur Unfallstelle.

Der mittlere Sender hat eine HSR von ca. 260°, mit diesem wird die ganze Bergflanke mit dem unteren Teil der Strasse nach Morgins abgedeckt.

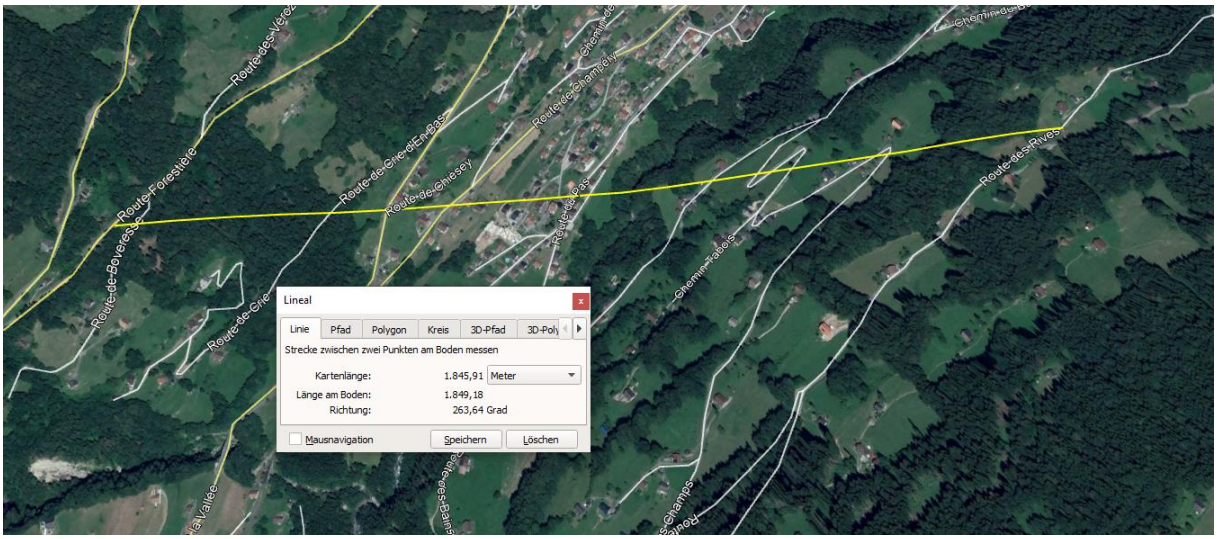

Der Unfall wäre somit beim ungeschützten Einfahren in das Zentrum des Hauptsendekegels und bei wahrscheinlich ebenfalls offenem rechten Seitenfester passiert.

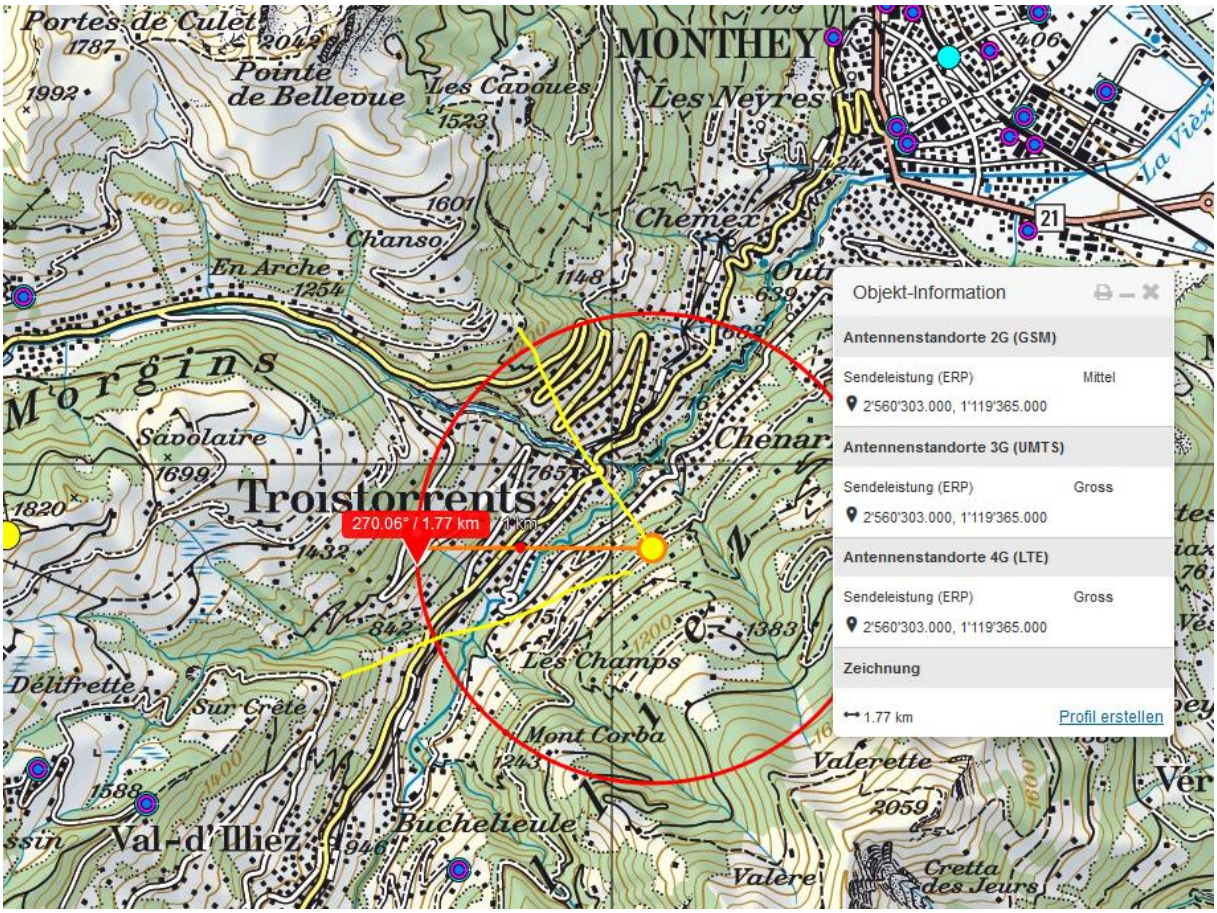

Die erste Exposition durch das offene linke Fenster war kurz vor der Haarnadelkurve, die verstreichende Zeit für das Befahren dieser Strecke von 550 Metern beträgt bei V 30kmh gut 1 Minute. Diese Zeit ist bei einer langsamen (bradycarden) Arrhythmie noch hinreichend, eine Kurve zu steuern; das Wiedereintreten in die gleichen Störzone etwas weiter unten wird eine autonome Restitution sicher nicht erleichtern.

Wikipedia: Liegt eine langsame (bradykarde) Rhythmusstörung vor (SSS, SA-Block, AV-Block) können Schwindel, Kollapszustände bis hin zu vollständiger Ohnmacht (Synkope) resultieren.

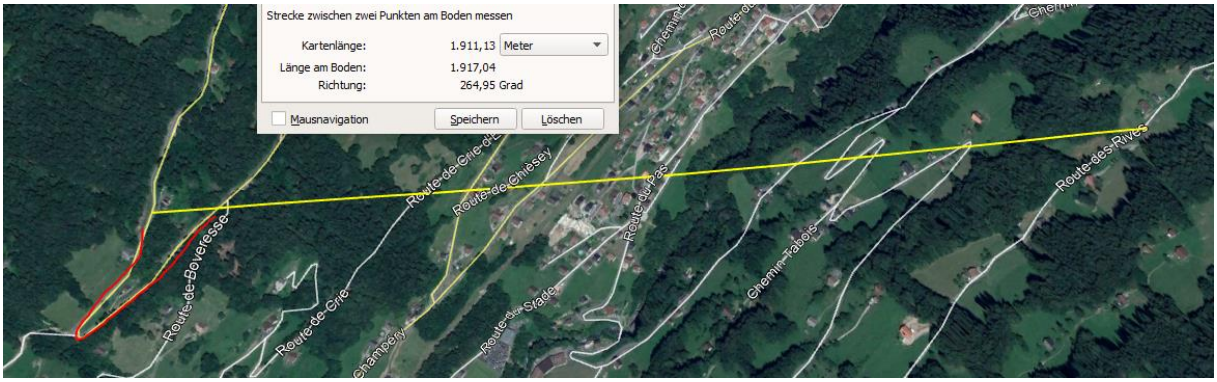

Distanz seit erstellter erster direkter Exposition links: 550m

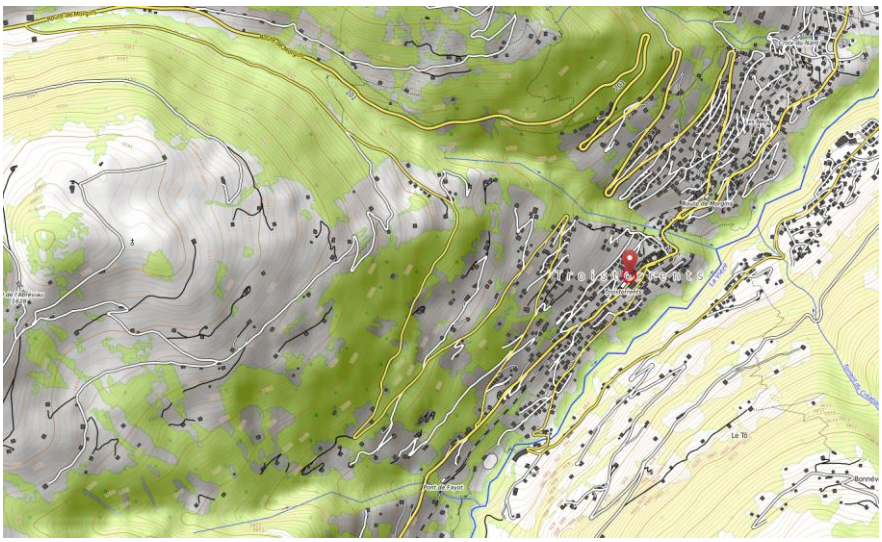

Keine Hochspannungsleitungen in der Vorstrecke.

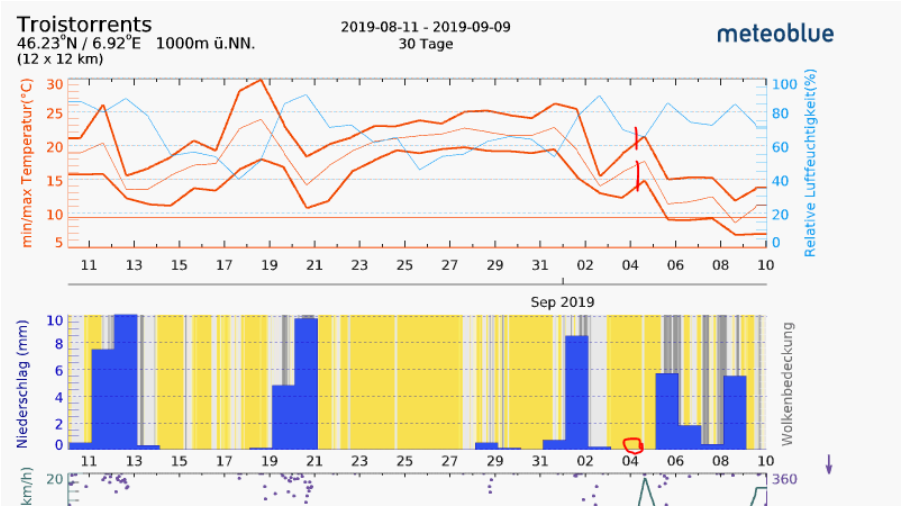

Wetter warm, aber nicht heiss. Dass die Fenster offen waren, gibt eine Hinweis auf mögliches Rauchen.