Kollision zwischen Auto und E-Bike

Am Dienstag, 17. September 2019, ist es in Heiden zu einer Kollision zwischen einem Auto und einem E-Bike gekommen. Die 61-jährige E-Bikefahrerin wurde verletzt.

Um 13.50 Uhr fuhr ein 55-jähriger Automobilist auf der Freihofstrasse in Richtung Dorfzentrum. Bei der Einfahrt in die vortrittsberechtigte Werdstrasse kam es mit einer E-Bikefahrerin, welche in Richtung Grub unterwegs war, zur Kollision. Die Frau stürzte auf die Strasse und zog sich dabei unbestimmte Verletzungen zu. Durch den aufgebotenen Rettungsdienst wurde die Frau am Unfallort betreut und anschliessend ins Spital überführt. Der Sachschaden an den Fahrzeugen beläuft sich auf mehrere Hundert Franken.

https://www.ar.ch/verwaltung/departement-inneres-und-sicherheit/kantonspolizei/medienmitteilungen-der-kantonspolizei/detail/news/kollision-zwischen-auto-und-e-bike-1/?no_cache=1&tx_news_pi1%5Bcontroller%5D=News&tx_news_pi1%5Baction%5D=detail&cHash=c3a9e264155d35180d0e1206aa873423

Das Fahrzeug ist vermutlich hinten geschlossen und steht schräg zur Senderichtung. Der Kombi-Aufbau schirmt gegen schräg/hinten ab.

Das Gebäude schirmt die letzten Meter ab, wo er die von links unten kommende Fahrradfahrerin hätte sehen können,

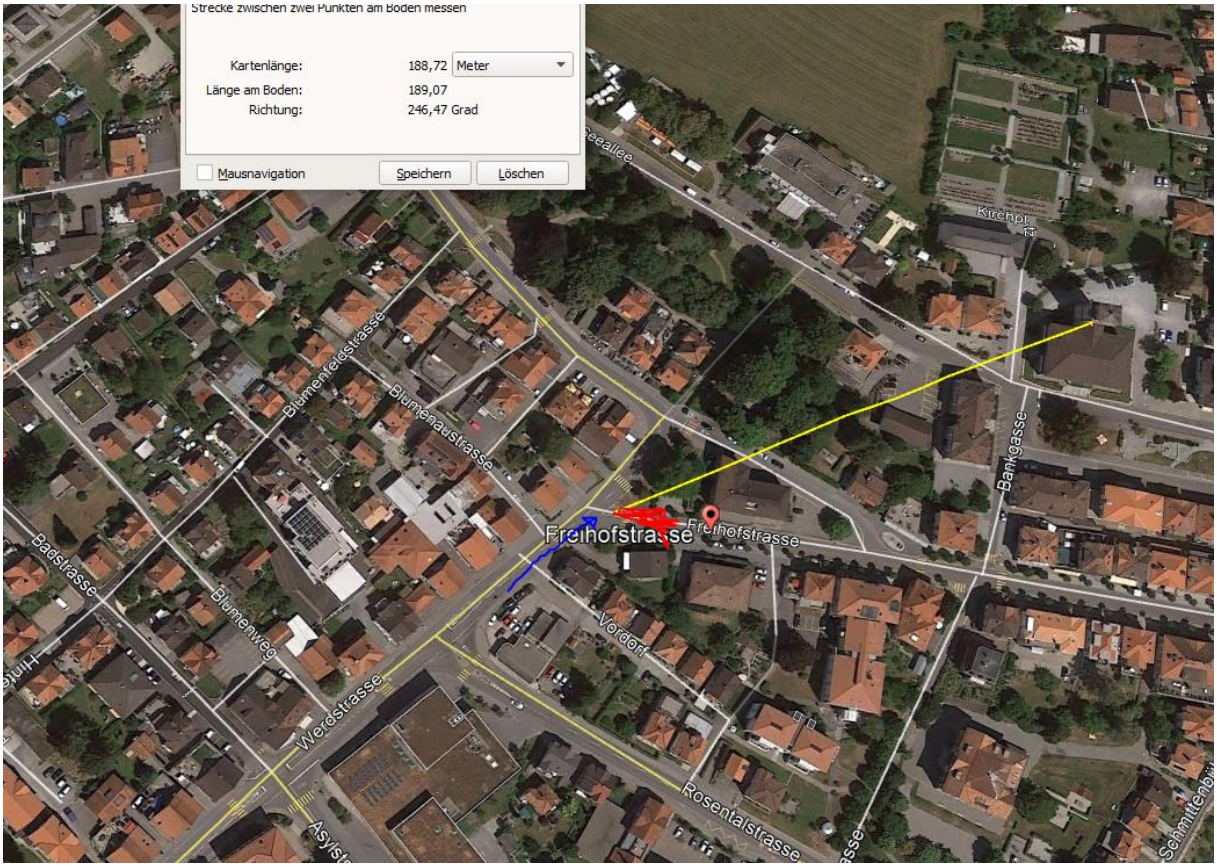
Strecke zwischen zwei Punkten am Boden messen
Kartenlänge: 188,72 Meter
Länge am Boden: 189,07
Richtung: 246,47 Grad
Mausnavigation
Speichern
Löschen
Blumenfeldstrasse
Blumenaustrasse
Freihofstrasse
Badstrasse
Blumenweg
Werdstrasse
Vordorf
Rosentalstrasse
Bankgasse
Kirchpl

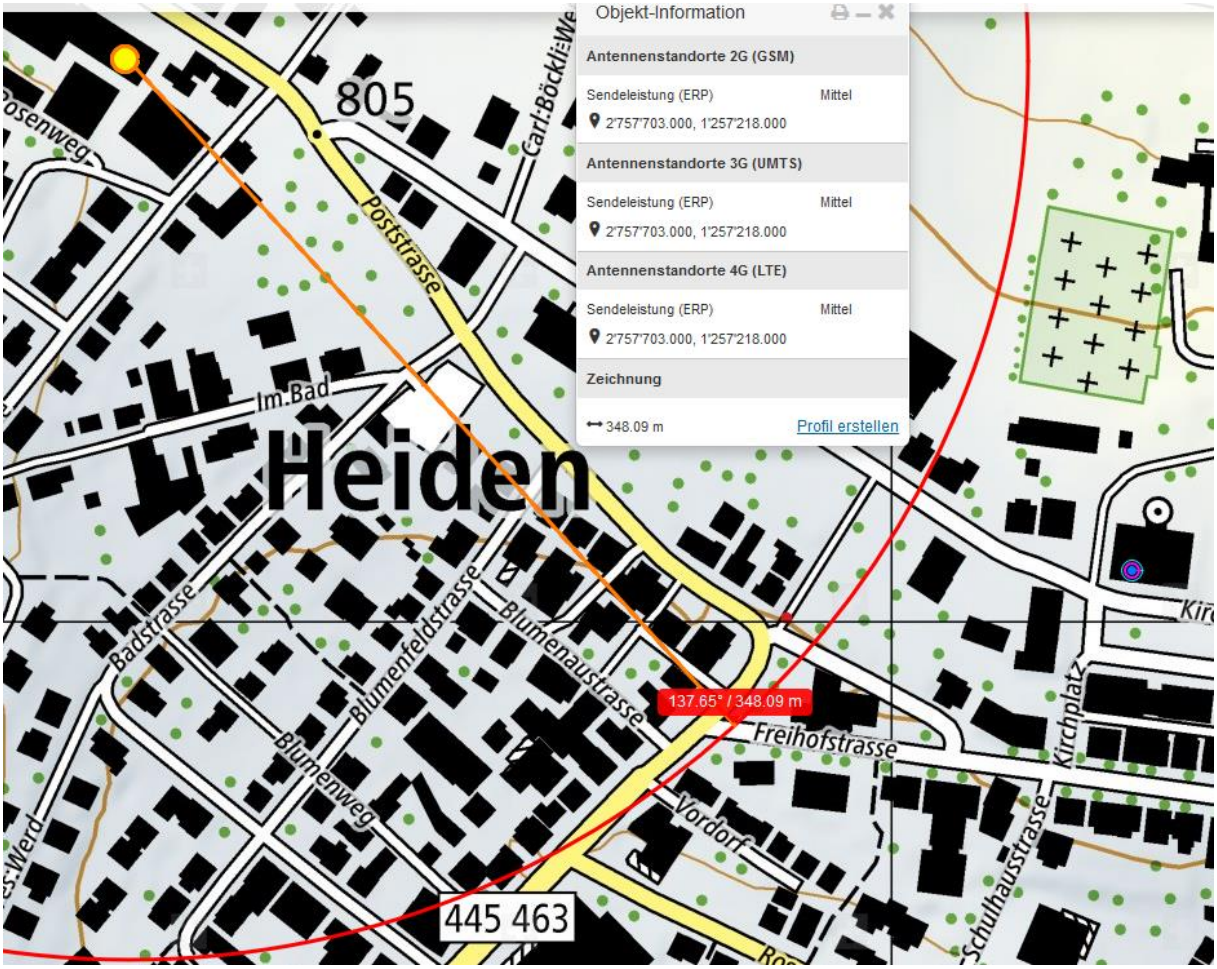
Objekt-Information
Antennenstandorte 2G (GSM)
Sendeleistung (ERP) Mittel
2'757'703.000, 1'257'218.000
Antennenstandorte 3G (UMTS)
Sendeleistung (ERP) Mittel
2'757'703.000, 1'257'218.000
Antennenstandorte 4G (LTE)
Sendeleistung (ERP) Mittel
2'757'703.000, 1'257'218.000
Zeichnung
348.09 m
Profil erstellen
805
Poststrasse
Im.Bad
Heiden
Badstrasse
Blumenfeldstrasse
Blumenaustrasse
Blumenweg
Freihofstrasse
Vordorf
Kirchplatz
Schulhausstrasse
137.65° / 348.09 m
445 463

44 Gruberstrasse

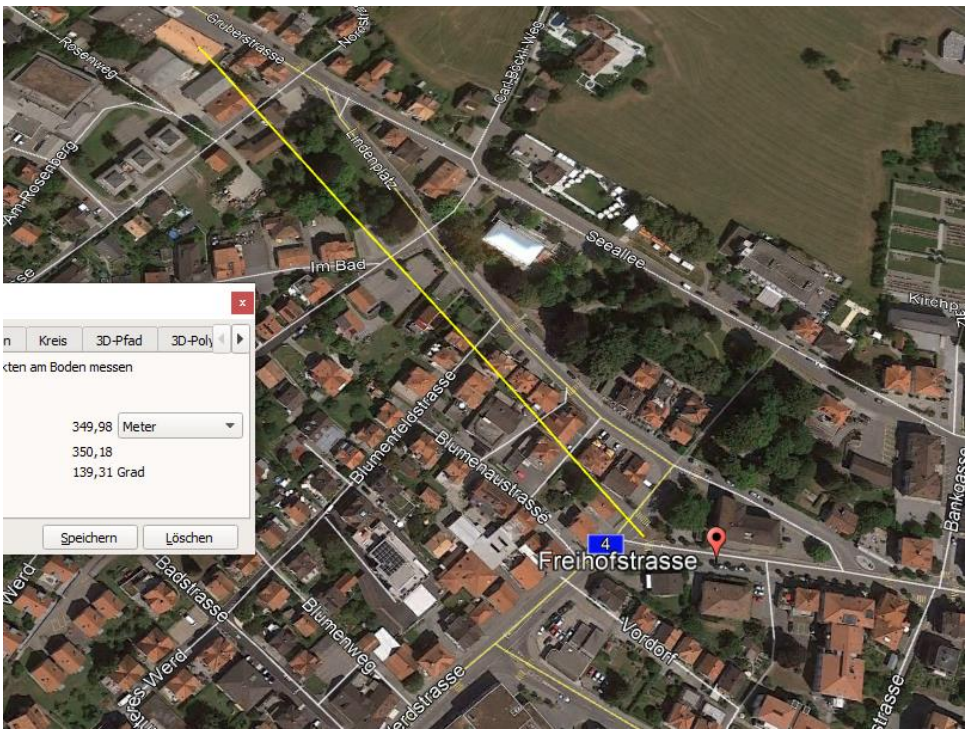
Gruberstrasse
Rosenweg
Am Rosenberg
Lindenplatz
Im Bad
Seeallee
Blumenfeldstrasse
Blumenaustrasse
Freihofstrasse
4
Badstrasse
Blumenweg
Vordorf
Bankgasse
Kreis
3D-Pfad
3D-Poly
kten am Boden messen
349,98
Meter
350,18
139,31 Grad
Speichern
Löschen

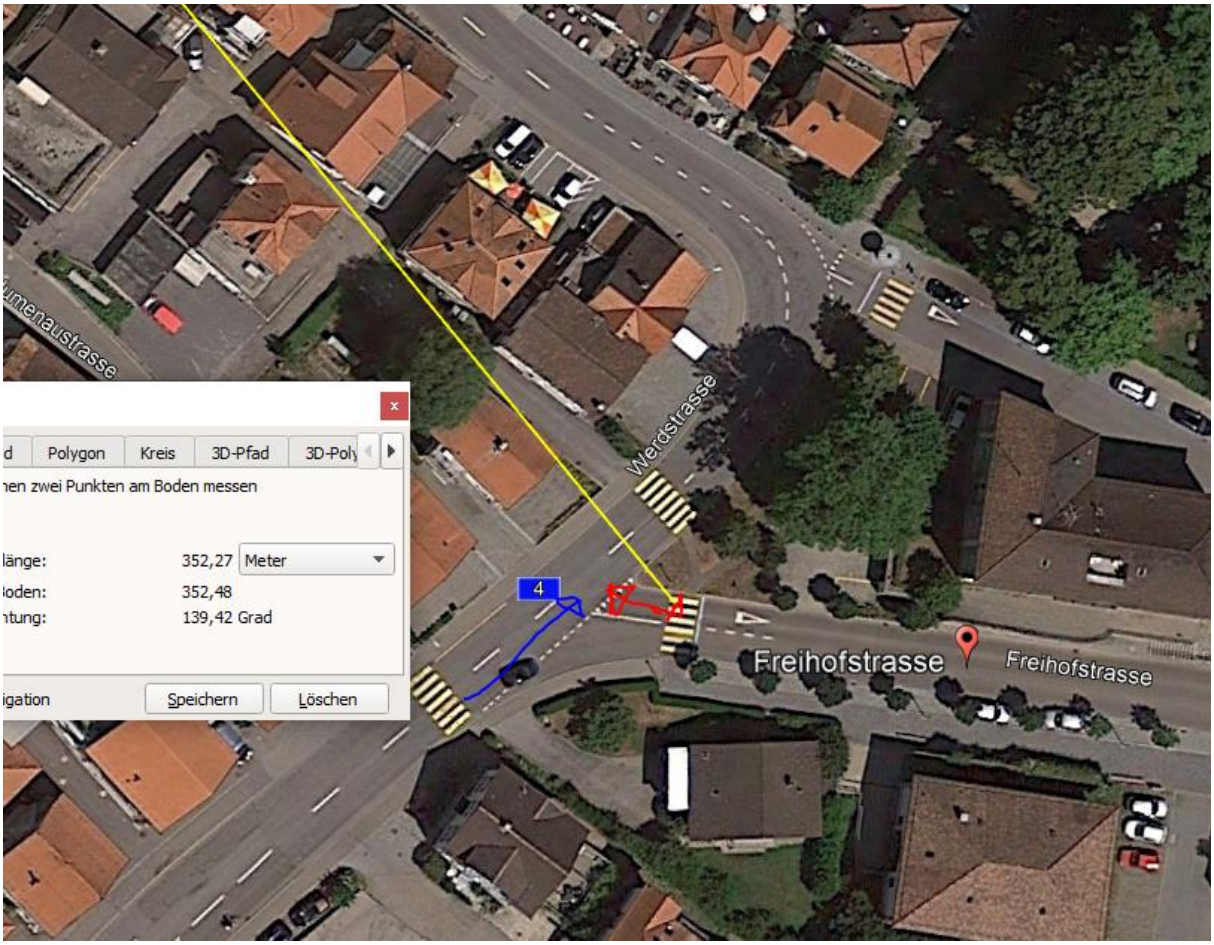

Der Sender erreicht die 15 m vor der Sicherheitsline problemlos, da Gebäudelücken. Holzhäuser wie in Heiden werden gut durchstrahlt.

Zum Verständnis der neurologisch/medizinischen Abläufe bei solchen Unfällen:

Niels Kuster et al. **NFP 57** http://www.snf.ch/SiteCollectionDocuments/nfp/nfp57/nfp57_synthese_d.pdf
Mobilfunk bewirkt Veränderungen der Hirnströme

«Der unklare Unfall in der Verkehrsmedizin» (AGU-Seminar 2015) Dr. Ulfert Grimm Fachbereich Verkehrsmedizin Institut für Rechtsmedizin St.Gallen http://agu.ch/1.0/pdf/agu-seminar15.pdf

«Wirkungen des Mobil- und Kommunikationsfunks» Eine Schriftenreihe der Kompetenzinitiative zum Schutz von Mensch, Umwelt und Demokratie e.V.

https://www.diagnose-funk.org/publikationen/dokumente-downloads/kompetenzinitiative-broschuerenreihe

Wirkungen von Elektrosmog auf Verkehrsunfälle: https://www.hansuelistettler.ch/elektrosmog/elektrosmog-im-verkehr/studie

Zum Thema Herzrhytmus hat Prof. Magda Havas, Trent University, publiziert https://magdahavas.com/pick-of-the-week-24-microwave-radiation-affects-the-heart/

Hochspannungsleitungen und Magnetfelder am Boden: http://people.ee.ethz.ch/~pascal/Hochspann/BBoden.gif