Marbach: Frontalkollision fordert Verletzten

Am Mittwoch (08.02.2017), kurz nach 13:00 Uhr, ist es auf der Staatsstrasse zu einer Frontalkollision zwischen zwei Autos gekommen. Der eine Lenker wurde dabei verletzt.

Ein 29-jähriger Autofahrer war auf der Staatsstrasse in Richtung Rebstein unterwegs. Zur gleichen Zeit fuhr ein 54-jähriger Autofahrer auf der Staatsstrasse in die entgegengesetzte Richtung. Während der Fahrt kam der 29-Jährige auf die Fahrspur des korrekt fahrenden Autofahrers, worauf es zu einer Frontalkollision kam. Der Unfallverursacher dürfte aufgrund einer medizinischen Ursache auf die Gegenfahrbahn gefahren sein. Der 54-jährige Autofahrer zog sich leichte Verletzungen zu. An den beiden Fahrzeugen entstand Sachschaden von Total rund 25‘000 Fr.

http://www.kapo.sg.ch/news/kapo/2017/02/marbach--frontalkollision-fordert-verletzten.html

HF 59B
Power Flux Density
GIGAHERTZ SOLUTIONS

Studeweg
Allenlandstrasse
Reebergstrasse
Stickerstrasse
Wingertstrasse
Scherrerweg
Ferdgerweg
Leirenweg
Seidenweg
Auenweg
Am Bettengraben
Bachweg
Fortuna
Bildmadweg
Bildmadstrasse
Amtackerstrasse
Birkenweg

Menü öffnen
1.14 km
Profil erstellen
3G Mobilfunknetze (UMTS) - Antennenstandorte (Bundesamt für Kommunikation)
Sendeleistung (ERP) Gross
4G Mobilfunknetze (LTE) - Antennenstandorte (Bundesamt für Kommunikation)
Sendeleistung (ERP) Gross
Mobilfunknetze GSM - Antennenstandorte (Bundesamt für Kommunikation)
Sendeleistung (ERP) Mittel
271.21° / 1.14 km
Faziloo
Moos
Sonnenberg
Schloss Weinstein
Rosenberg
Ranft
Betten
Rebstein
Weed
Purst
anz, Fläche oder Profil messen
swissALTI3D/DHM25

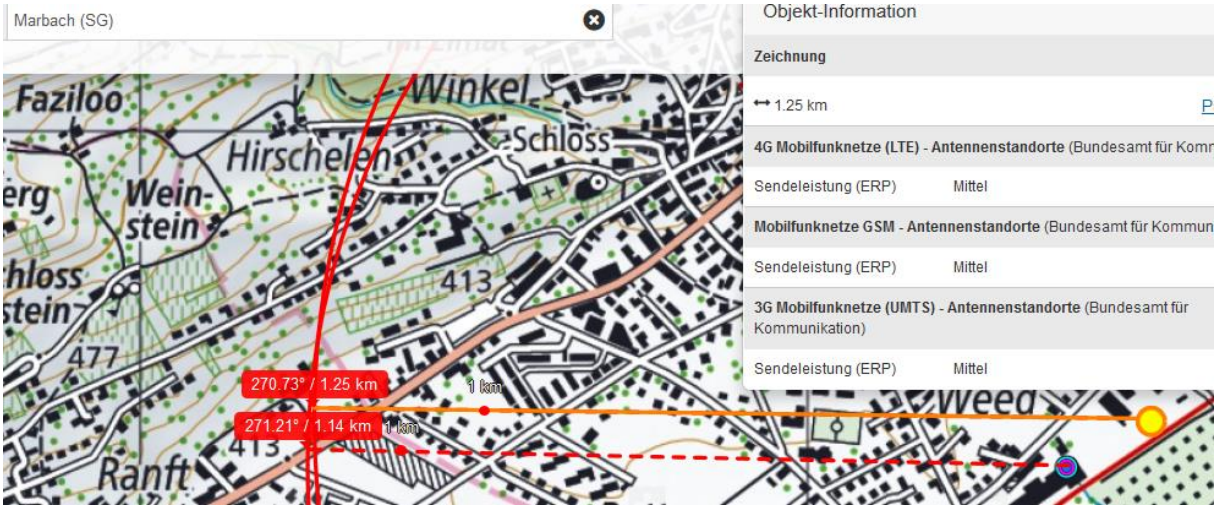
Marbach (SG)
Objekt-Information
Zeichnung
1.25 km
4G Mobilfunknetze (LTE) - Antennenstandorte (Bundesamt für Komm
Sendeleistung (ERP) Mittel
Mobilfunknetze GSM - Antennenstandorte (Bundesamt für Kommun
Sendeleistung (ERP) Mittel
3G Mobilfunknetze (UMTS) - Antennenstandorte (Bundesamt für Kommunikation)
Sendeleistung (ERP) Mittel
270.73° / 1.25 km
271.21° / 1.14 km
Faziloo
Winkel
Hirschelen
Schloss
Weinstein
Ranft

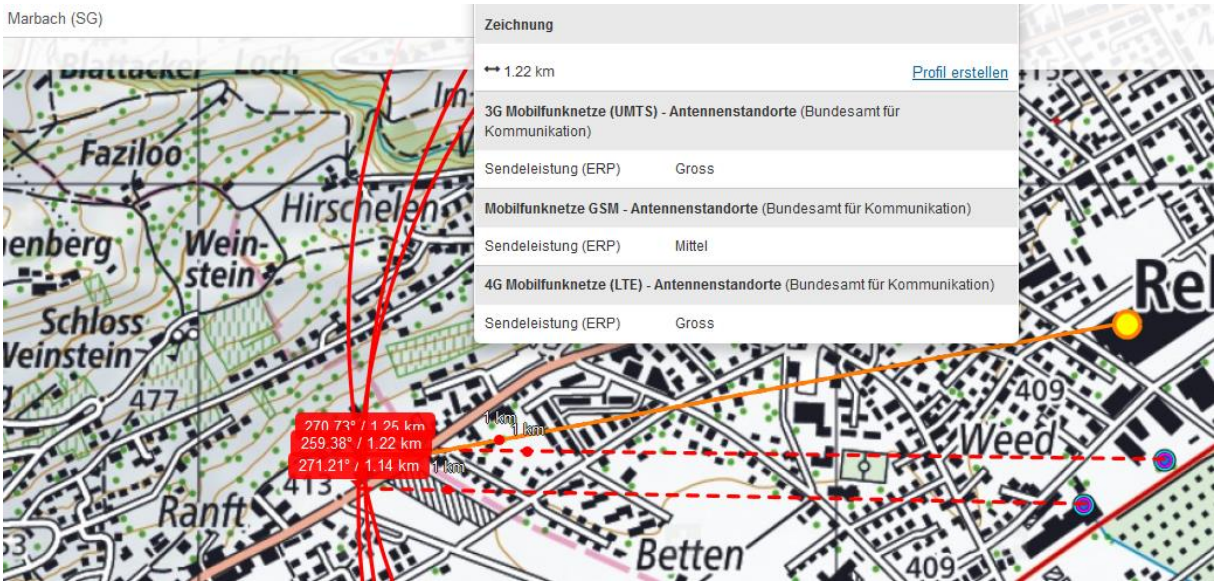
Marbach (SG)
Zeichnung
1.22 km
Profil erstellen
3G Mobilfunknetze (UMTS) - Antennenstandorte (Bundesamt für Kommunikation)
Sendeleistung (ERP) Gross
Mobilfunknetze GSM - Antennenstandorte (Bundesamt für Kommunikation)
Sendeleistung (ERP) Mittel
4G Mobilfunknetze (LTE) - Antennenstandorte (Bundesamt für Kommunikation)
Sendeleistung (ERP) Gross
270.73° / 1.25 km
259.38° / 1.22 km
271.21° / 1.14 km
Faziloo
Hirschelen
Weinstein
Schloss Weinstein
Ranft
Betten
Weed

An dieser Stelle reflektieren 3 flach einwirkende, relativ leicht tiefer liegende Sender an einer ca. 3 m hohen, vertikalen Glaswand. Die Einstrahlung dieser Sender ist somit nahezu horizontal.

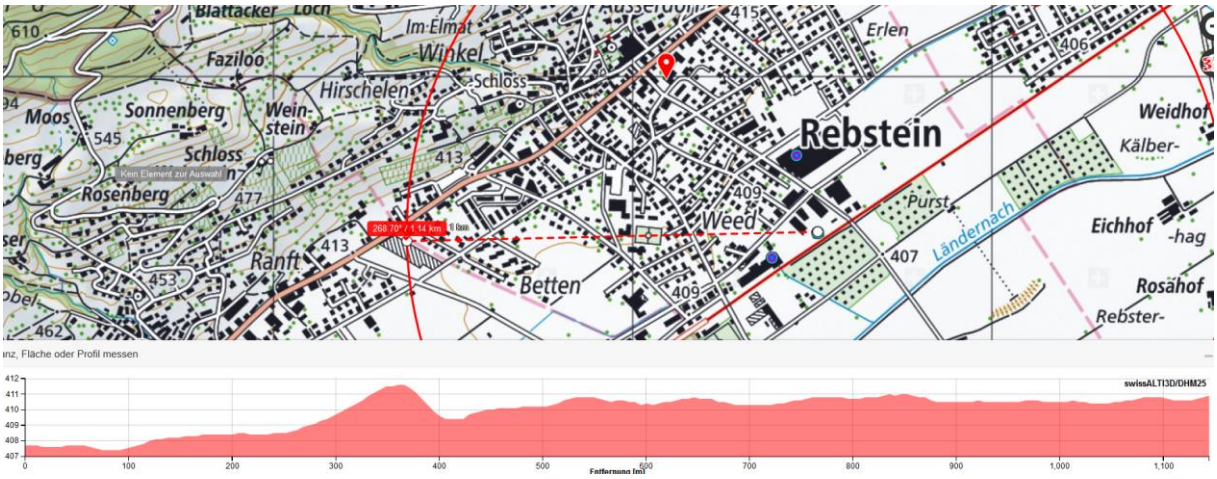

Höhe Strasse nach SO vor Gärtnerei, Einfallrichtung NW