Bronschhofen: Velo von Lieferwagen angefahren

Am Sonntagnachmittag (29.09.2019), um 14:45 Uhr, ist es an der Zürcherstrasse zu einer Kollision zwischen einem Lieferwagen und einem Velo gekommen. Der 52-jährige Velofahrer wurde mit leichten Verletzungen ins Spital gefahren.

Ein 24-jähriger Mann war gerade dabei, mit seinem Lieferwagen den Vorplatz einer Autogarage zu verlassen und die Strasse zu queren. Auf dieser befand sich ebenfalls ein kombinierten Geh-/Fahrradstreifen. Als der Mann diesen passieren wollte, fuhr ein 52-jähriger Velofahrer von Wil herkommend in Richtung Frauenfeld. Dort kam es zur Kollision. Der Velofahrer verletzte sich leicht und wurde durch den Rettungswagen ins Spital gebracht.

https://www.sg.ch/news/sgch_kantonspolizei/2019/09/bronschhofen--velo-von-lieferwagen-angefahren-.html

TOYOTA
von Rotz
AUTO WELT
von Rotz
mazda
© 2019 Google

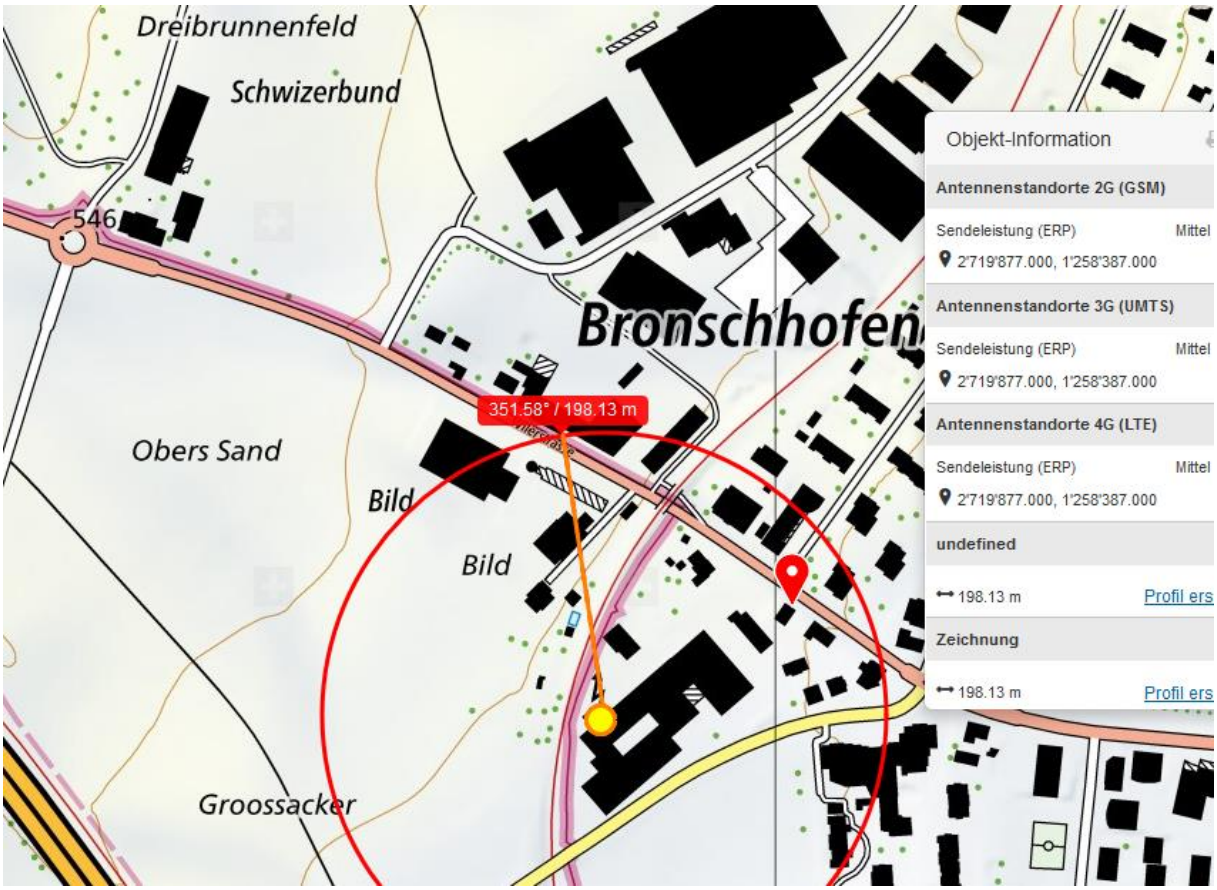
Dreibrunnenfeld
Schwizerbund
546
Bronschhofen
351.58° / 198.13 m
Obers Sand
Bild
Bild
Groossacker
Objekt-Information
Antennenstandorte 2G (GSM)
Sendeleistung (ERP) Mittel
2'719'877.000, 1'258'387.000
Antennenstandorte 3G (UMTS)
Sendeleistung (ERP) Mittel
2'719'877.000, 1'258'387.000
Antennenstandorte 4G (LTE)
Sendeleistung (ERP) Mittel
2'719'877.000, 1'258'387.000
undefined
198.13 m
Profil ers
Zeichnung
198.13 m
Profil ers

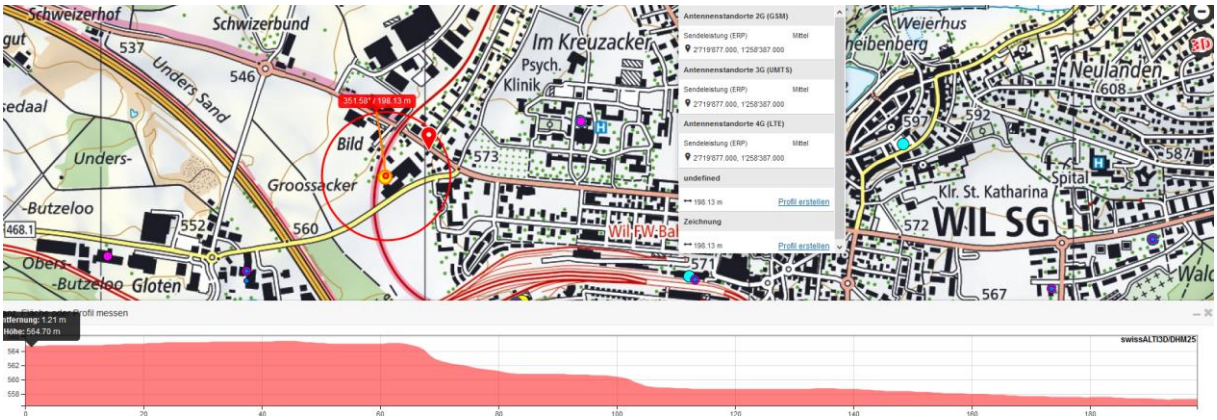
Schweizerhof
Schwizerbund
537
546
Unders Sand
Im Kreuzacker
Psych.
Klinik
351.58° / 198.13 m
Bild
573
Groossacker
Unders-
-Butzeloo
552
560
468.1
Obers-
-Butzeloo
Gloten
Wil FW Bal
571
Antennenstandorte 2G (GSM)
Sendeleistung (ERP)
Mittel
2'719'877.000, 1'258'387.000
Antennenstandorte 3G (UMTS)
Sendeleistung (ERP)
Mittel
2'719'877.000, 1'258'387.000
Antennenstandorte 4G (LTE)
Sendeleistung (ERP)
Mittel
2'719'877.000, 1'258'387.000
undefined
198.13 m
Profil erstellen
Zeichnung
198.13 m
Profil erstellen
Weierhus
Neulanden
608
597
592
587
Spital
Klr. St. Katharina
572
WIL SG
567
Profil messen
Entfernung: 1.21 m
Höhe: 564.70 m
swissALTI3D/DHM25
564
562
560
558
0
20
40
60
80
100
120
140
160
180

AUTO WELT
von Rotz
© 2019 Google
Google

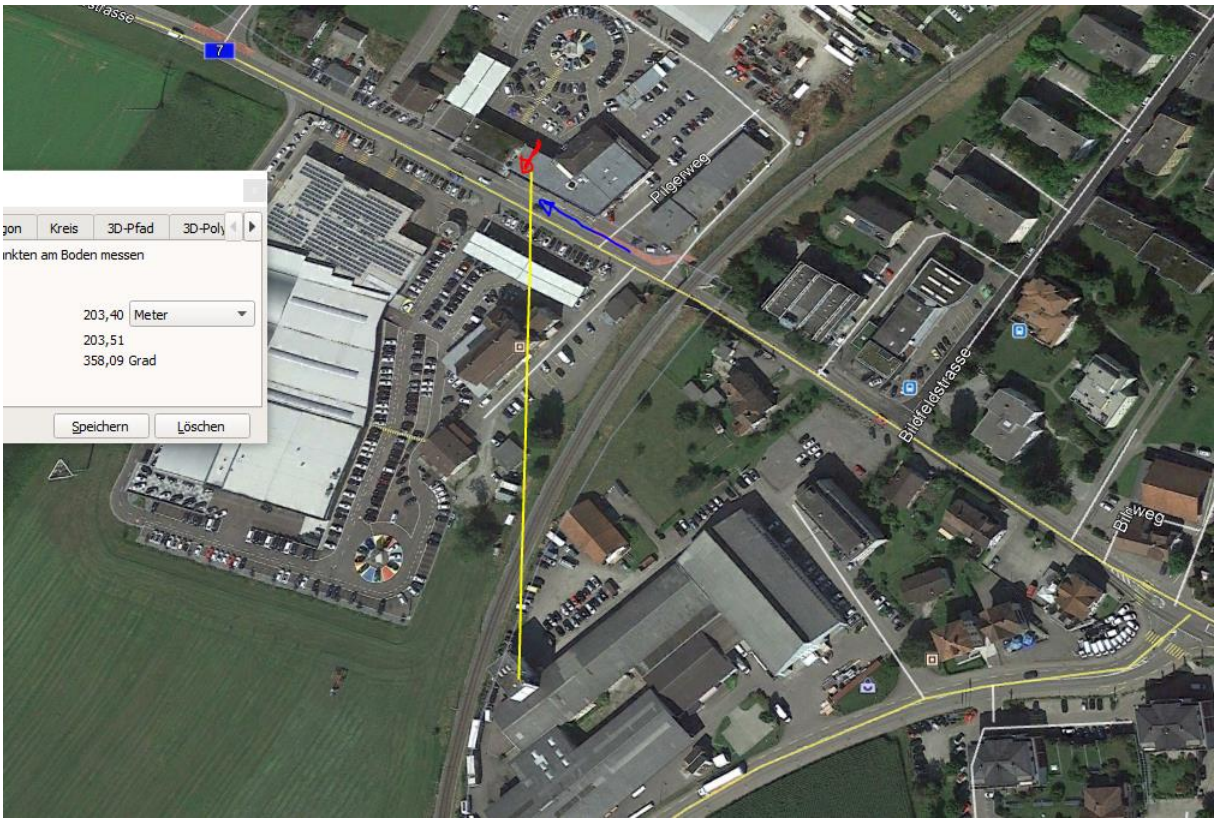

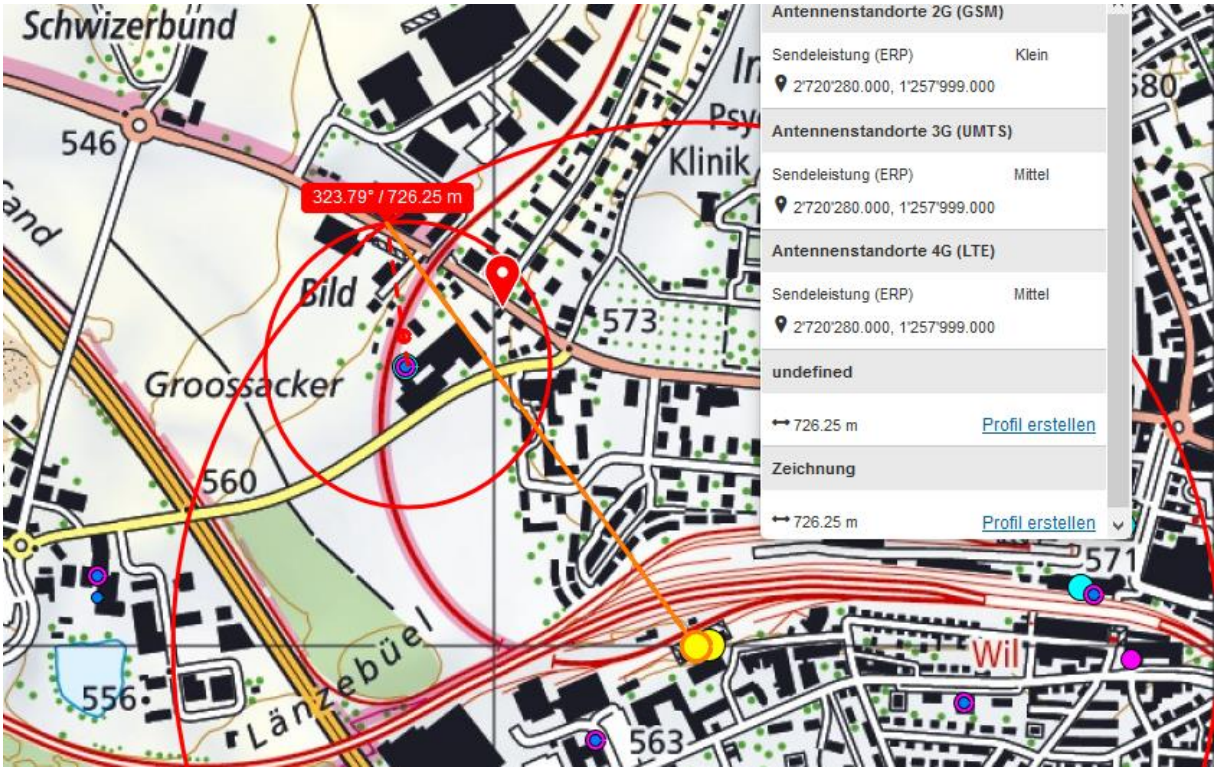

Doppelstandort


Pilgerweg
Lineal
Linie
Pfad
Polygon
Kreis
3D-Pfad
3D-Poly
Strecke zwischen zwei Punkten am Boden messen
Kartenlänge:
737,90
Meter
Länge am Boden:
738,10
Richtung:
143,26 Grad
Mausnavigation
Speichern
Löschen

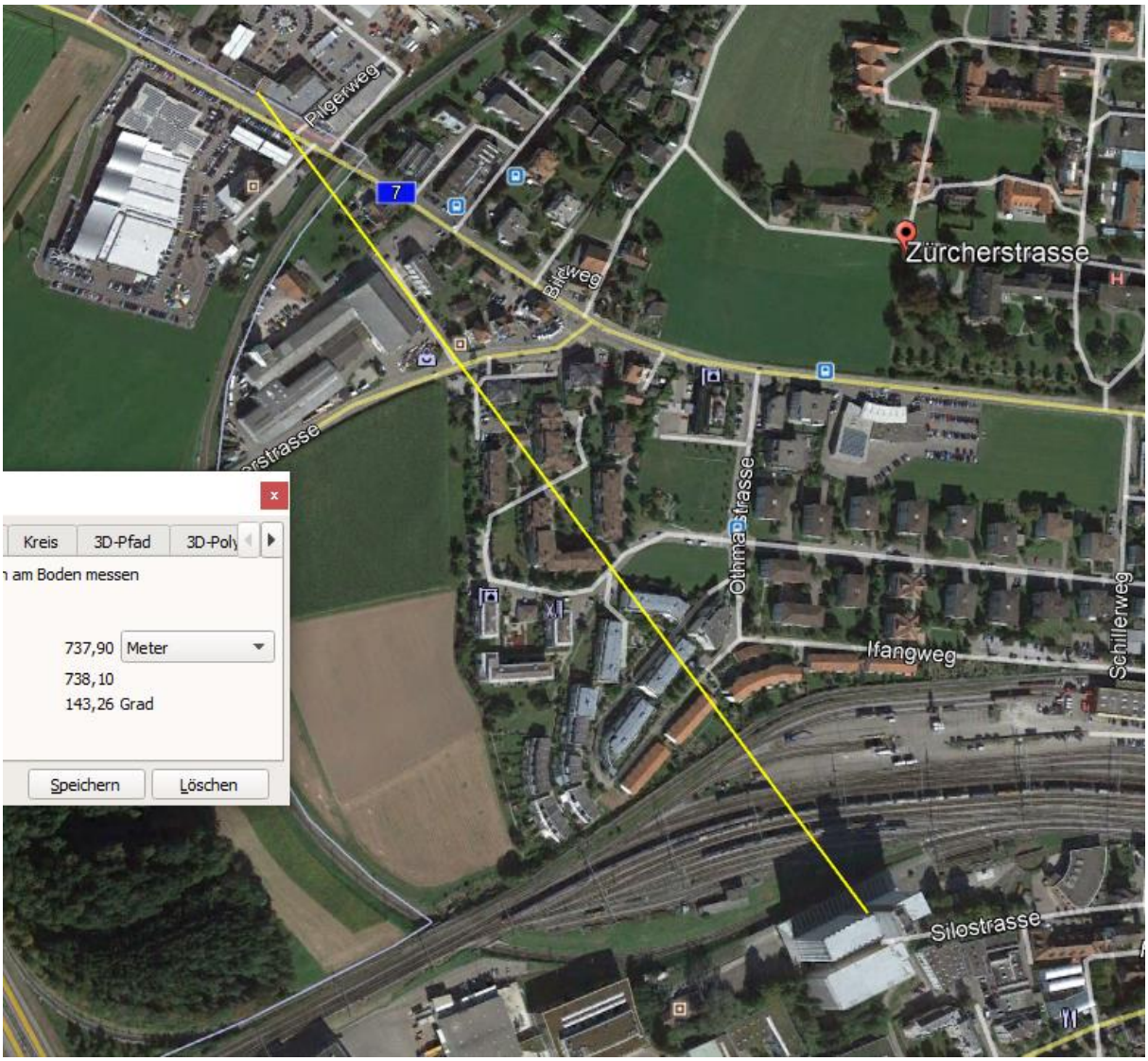

Zum Verständnis der neurologischen Abläufe bei solchen Unfällen:

Niels Kuster et al. NFP 57
http://www.snf.ch/SiteCollectionDocuments/nfp/nfp57/nfp57_synthese_d.pdf

«Der unklare Unfall in der Verkehrsmedizin» (AGU-Seminar 2015)

Dr. Ulfert Grimm Fachbereich Verkehrsmedizin Institut für Rechtsmedizin St.Gallen

http://agu.ch/1.0/pdf/agu-seminar15.pdf

«Wirkungen des Mobil- und Kommunikationsfunks»

Eine Schriftenreihe der Kompetenzinitiative zum Schutz von Mensch, Umwelt und Demokratie e.V.

https://www.diagnose-funk.org/publikationen/dokumente-downloads/kompetenzinitiative-broschuerenreihe