Verletzter Velofahrer - Zeugenaufruf

Am Sonntagnachmittag, 23. September 2018, wurde ein Velofahrer im Kreis 4 bei einem Verkehrsunfall am Kopf verletzt. Die Stadtpolizei Zürich sucht Zeuginnen und Zeugen.

Um ca. 13.30 Uhr verständigten Passanten die Stadtpolizei Zürich, die an der Erismannstrasse, kurz vor der Hohlstrasse, einen verletzten Mann betreuten. Gemäss ersten Erkenntnissen war der 55-Jährige im Bereich des Anny-Klawa-Platzes mit dem Fahrrad gestürzt und verletzte sich dabei. Der Velofahrer wurde durch die Sanität von Schutz & Rettung Zürich mit Kopfverletzungen zur stationären Behandlung ins Spital gebracht. Der Unfallhergang, insbesondere warum der Mann gestürzt war, ist unklar und wird durch die Spezialisten des Unfalltechnischen Dienstes der Stadtpolizei Zürich abgeklärt.

Zeugenaufruf:

Personen, die Angaben zum geschilderten Vorfall im Bereich Anny-Klawa-Platz, zwischen der Hohl-/Badenerstrasse und der Seebahn-/Sihlfeldstrasse, vom Sonntagnachmittag, 23. September 2018, um ca. 13.30 Uhr machen können, werden gebeten, sich bei der Stadtpolizei Zürich, 0 444 117 117 zu melden.

Unfallort ursprünglich (2018) noch nicht bekannt



Der Sender frontal erreicht mit Flankenspiegelungen verstärkt die Stelle kurz vor dem Unfall

124

61
© 2019 Google
Google
Problem melden
47°22'40.67" N 8°30'50.34" O Höhe 422 m

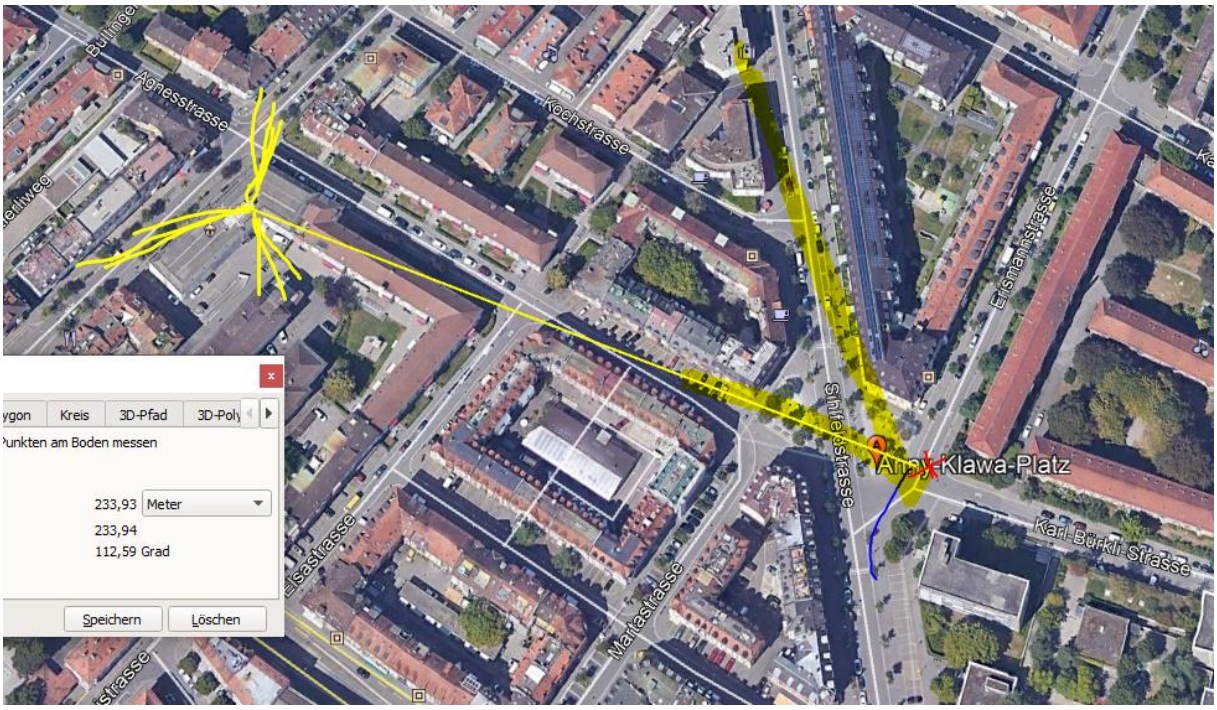
Agnesstrasse
Kochstrasse
Erismannstrasse
Sihlfeldstrasse
Anny-Klawa-Platz
Karl-Bürkli-Strasse
Mariastrasse
Elsastrasse
ygon
Kreis
3D-Pfad
3D-Poly
Punkten am Boden messen
233,93 Meter
233,94
112,59 Grad
Speichern
Löschen

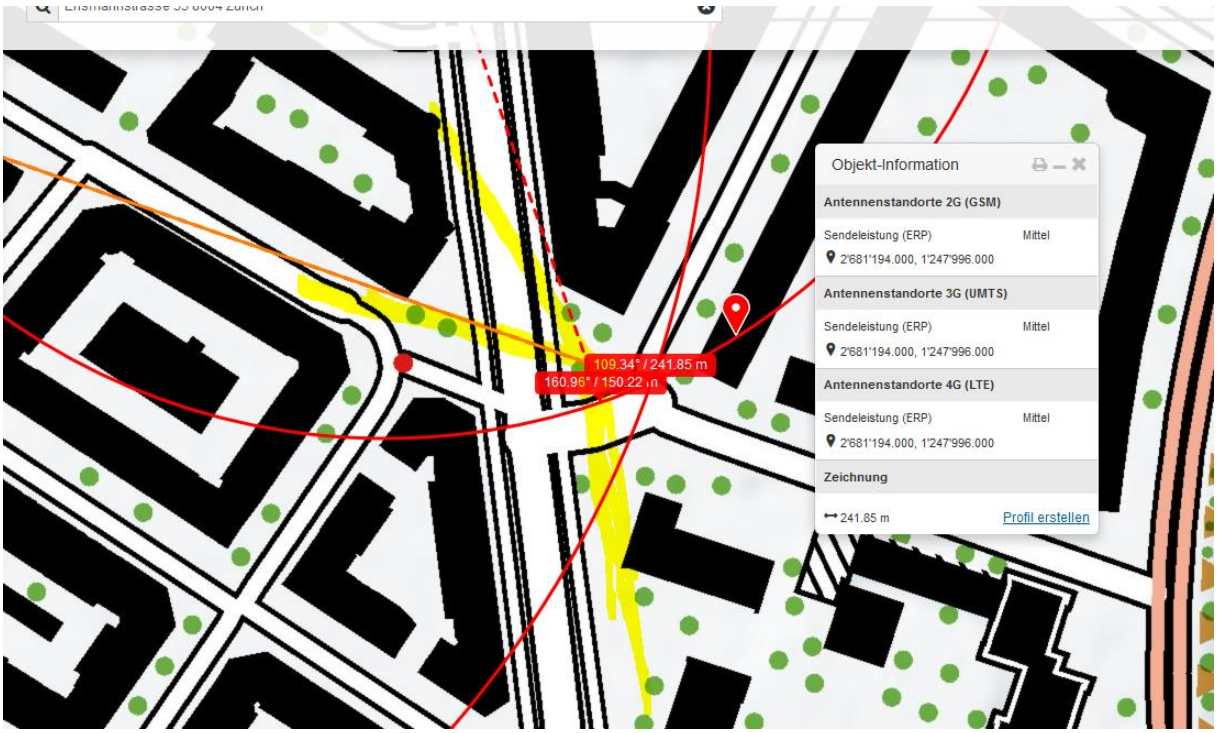
109.34° / 241.85 m
160.96° / 150.22 m
Objekt-Information
Antennenstandorte 2G (GSM)
Sendeleistung (ERP)
Mittel
2'681'194.000, 1'247'996.000
Antennenstandorte 3G (UMTS)
Sendeleistung (ERP)
Mittel
2'681'194.000, 1'247'996.000
Antennenstandorte 4G (LTE)
Sendeleistung (ERP)
Mittel
2'681'194.000, 1'247'996.000
Zeichnung
241.85 m
Profil erstellen

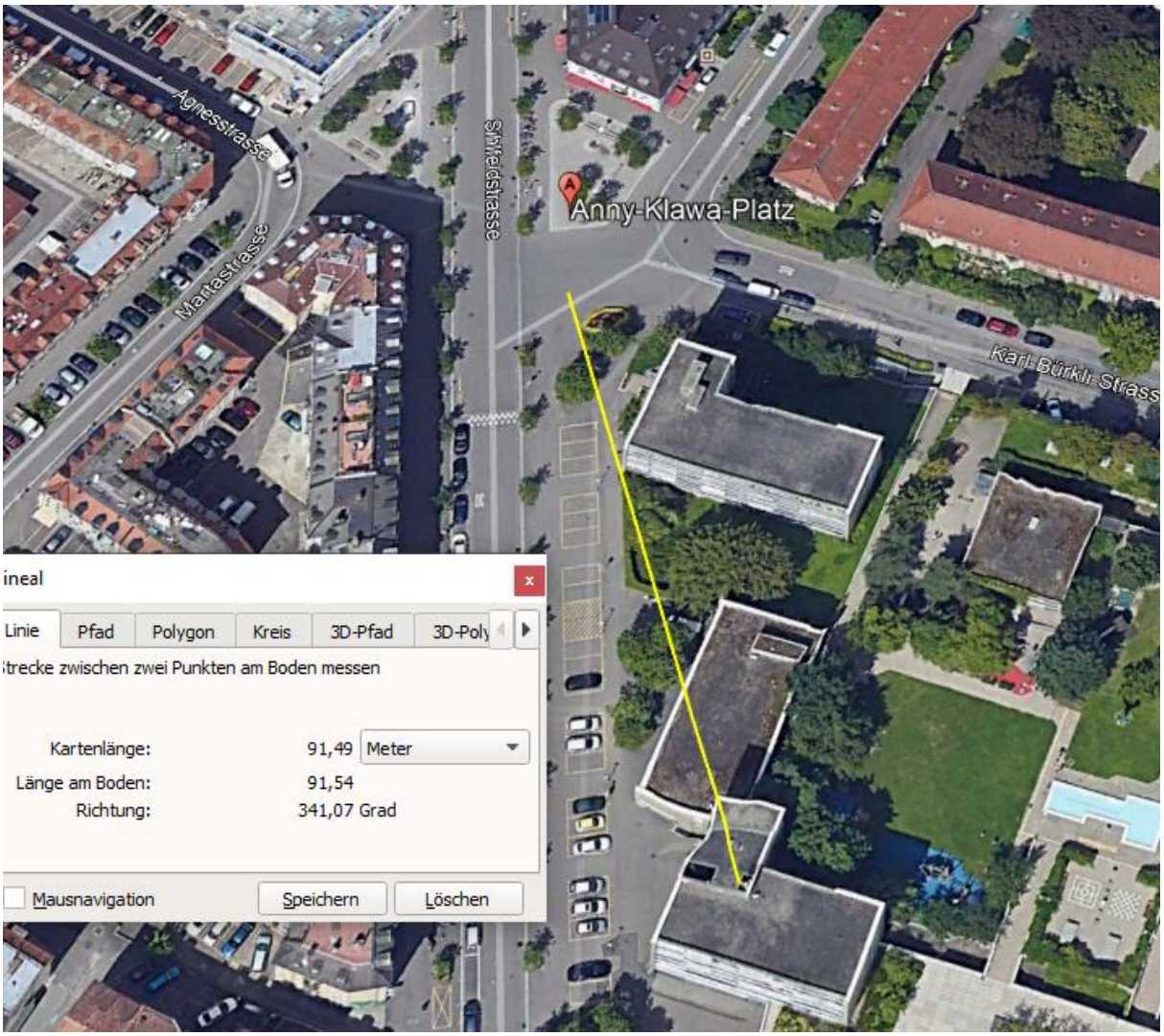
Agnesstrasse
Martastrasse
Strifeldstrasse
Anny-Klawa-Platz
Karl-Bürkli-Strass
ineal
Linie
Pfad
Polygon
Kreis
3D-Pfad
3D-Poly
Strecke zwischen zwei Punkten am Boden messen
Kartenlänge:
91,49
Meter
Länge am Boden:
91,54
Richtung:
341,07 Grad
Mausnavigation
Speichern
Löschen

109.34° / 241.85 m
342.09° / 104.04 m
Objekt-Information
Antennenstandorte 3G (UMTS)
Sendeleistung (ERP)
Mittel
2'681'436.000, 1'247'813.000
Antennenstandorte 4G (LTE)
Sendeleistung (ERP)
Mittel
2'681'436.000, 1'247'813.000
Zeichnung
Profil erstellen
tschiwiese

Der Sender vom Lochergut erreicht das Vorfeld - bis sehr nah zum Sturzbereich. An einem Sonntagmittag fährt ein Radfahrer wahrscheinlich auf der wenig benützten Strasse

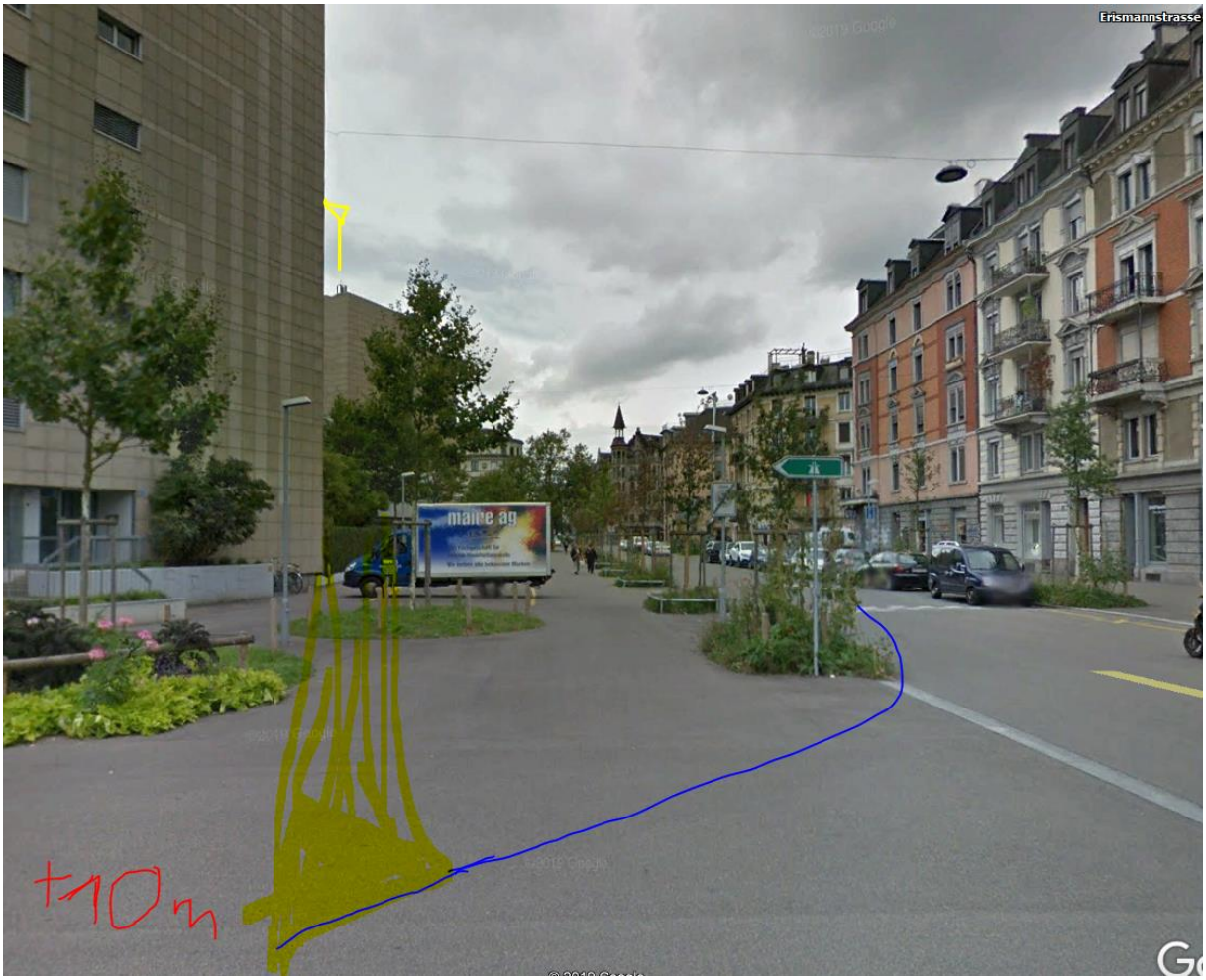

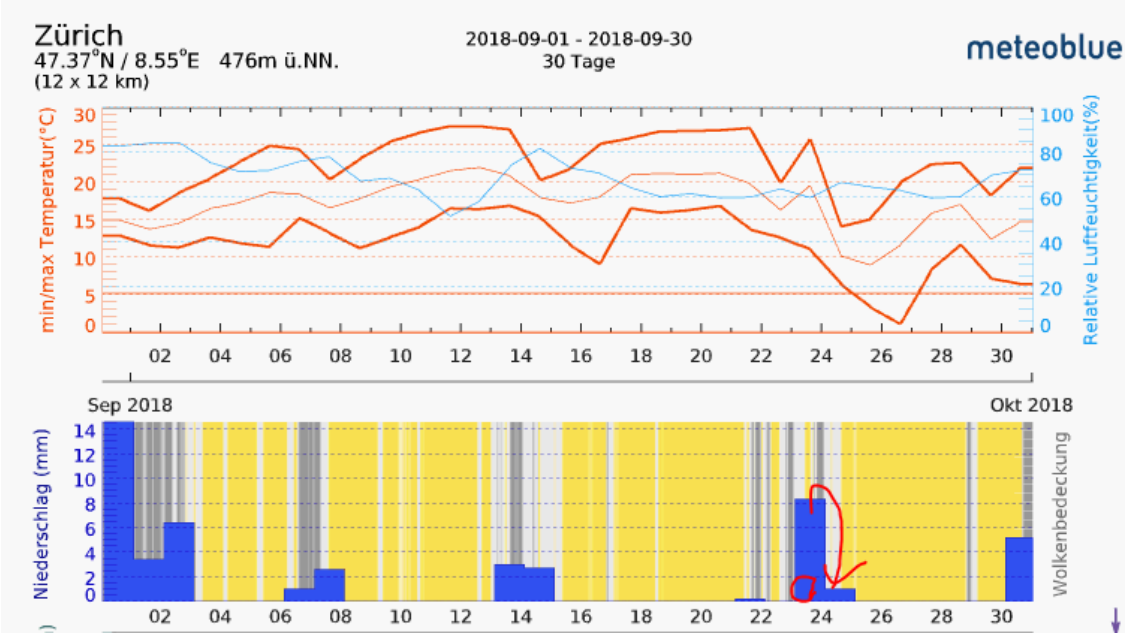

Zum Verständnis der neurologisch/medizinischen Abläufe bei solchen Unfällen:

Niels Kuster et al. **NFP 57** http://www.snf.ch/SiteCollectionDocuments/nfp/nfp57/nfp57_synthese_d.pdf
Mobilfunk bewirkt Veränderungen der Hirnströme

«Der unklare Unfall in der Verkehrsmedizin» (AGU-Seminar 2015) Dr. Ulfert Grimm Fachbereich Verkehrsmedizin Institut für Rechtsmedizin St.Gallen http://agu.ch/1.0/pdf/agu-seminar15.pdf

«Wirkungen des Mobil- und Kommunikationsfunks» Eine Schriftenreihe der Kompetenzinitiative zum Schutz von Mensch, Umwelt und Demokratie e.V.

https://www.diagnose-funk.org/publikationen/dokumente-downloads/kompetenzinitiative-broschuerenreihe

Wirkungen von Elektrosmog auf Verkehrsunfälle: https://www.hansuelistettler.ch/elektrosmog/elektrosmog-im-verkehr/studie

Zur Möglichkeit der Messung von Sendeleistungen 5G: https://www.gigaherz.ch/5g-alarmierende-resultate-erster-testmessungen/

Zum Thema Herzrhythmus hat Prof. Magda Havas, Trent University, publiziert https://magdahavas.com/pick-of-the-week-24-microwave-radiation-affects-the-heart/

Hochspannungsleitungen und Magnetfelder am Boden: http://people.ee.ethz.ch/~pascal/Hochspann/BBoden.gif

Hansueli Stettler.Bauökologie.Funkmesstechnik.Lindenstrasse 132.9016 St.Gallen.www.hansuelistettler.ch.info@hansuelistettler.ch

Der Regen könnte auch erst später eingesetzt haben und über Nacht angedauert.
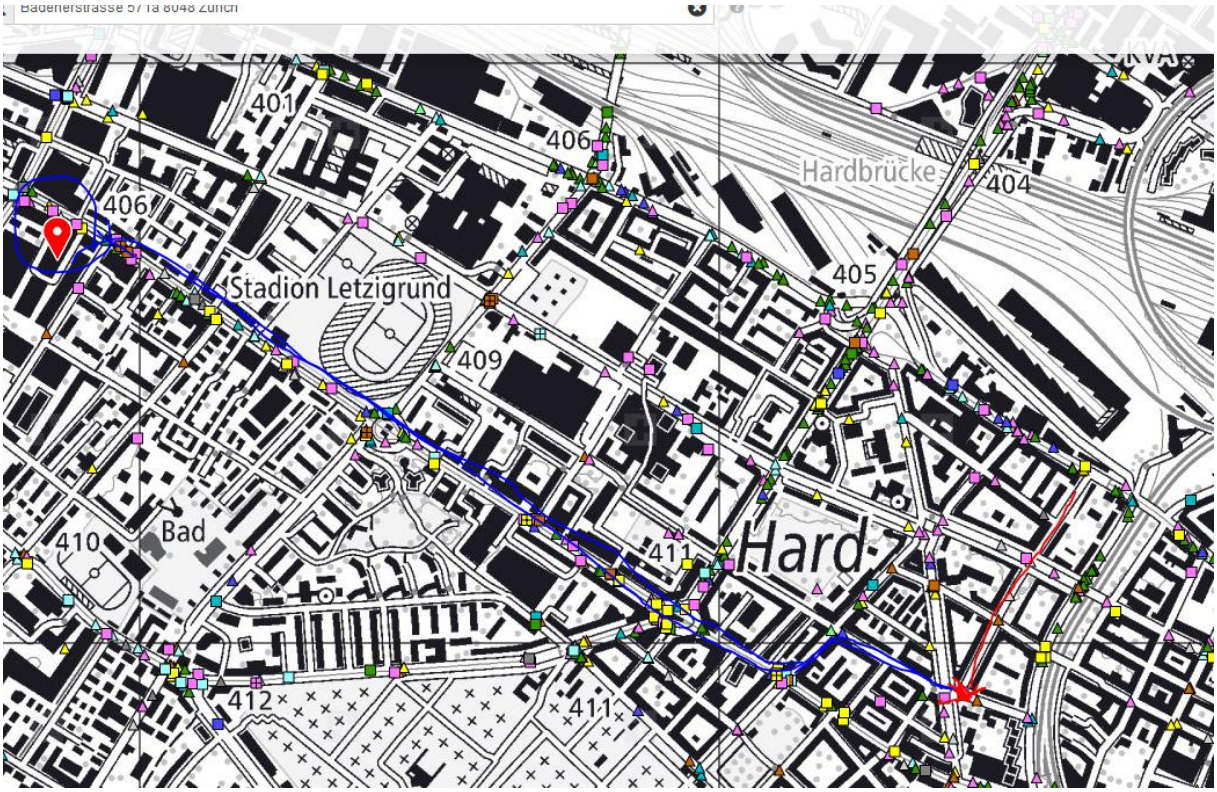
Vermutlich: D. H.; sein Weg vom Turbinenfest könnte so verlaufen sei: