Susch: Kollision zwischen Auto und Motorrad

19.07.2019

Am Freitagmittag ist es in Susch auf der Engadinerstrasse H27 zu einer Kollision zwischen einem Auto und einem Motorrad gekommen. Der Motorradlenker wurde verletzt.

Ein 67-jähriger Automobilist bog am Freitag kurz nach 12.30 Uhr von der Hauptstrasse H27 links zum Verladebahnhof Sagliains ab. Dabei übersah er einen entgegenkommenden 66-jährigen Motorradlenker auf der Engadinerstrasse und es kam zu einer seitlich-frontalen Kollision. Bei dieser zog sich der Motorradfahrer mittelschwere Verletzungen zu. Ein Dienstarzt der Region Zernez versorgte den Zweiradlenker notfallmedizinisch, bevor dieser durch ein Ambulanzteam des Stützpunktes Zernez ins Spital nach Scuol überführt wurde. An beiden Fahrzeugen entstand erheblicher Sachschaden. Die genaue Unfallursache wird durch die Kantonspolizei Graubünden untersucht.

https://www.gr.ch/DE/institutionen/verwaltung/djsg/kapo/aktuelles/medien/2019/Seiten/20190719 2.aspx

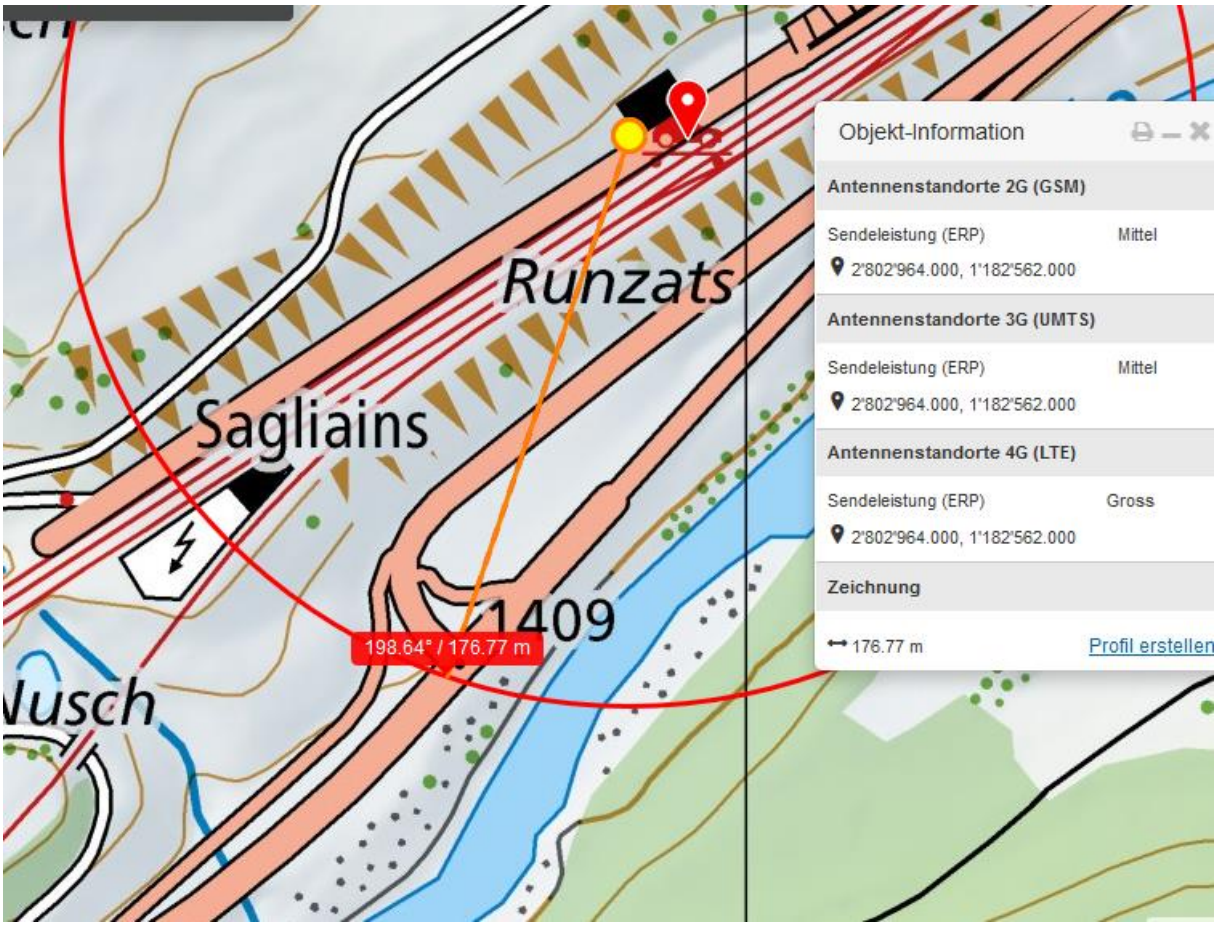
Runzats
Sagliains
1409
198.64° / 176.77 m
Objekt-Information
Antennenstandorte 2G (GSM)
Sendeleistung (ERP) Mittel
2'802'964.000, 1'182'562.000
Antennenstandorte 3G (UMTS)
Sendeleistung (ERP) Mittel
2'802'964.000, 1'182'562.000
Antennenstandorte 4G (LTE)
Sendeleistung (ERP) Gross
2'802'964.000, 1'182'562.000
Zeichnung
176.77 m
Profil erstellen

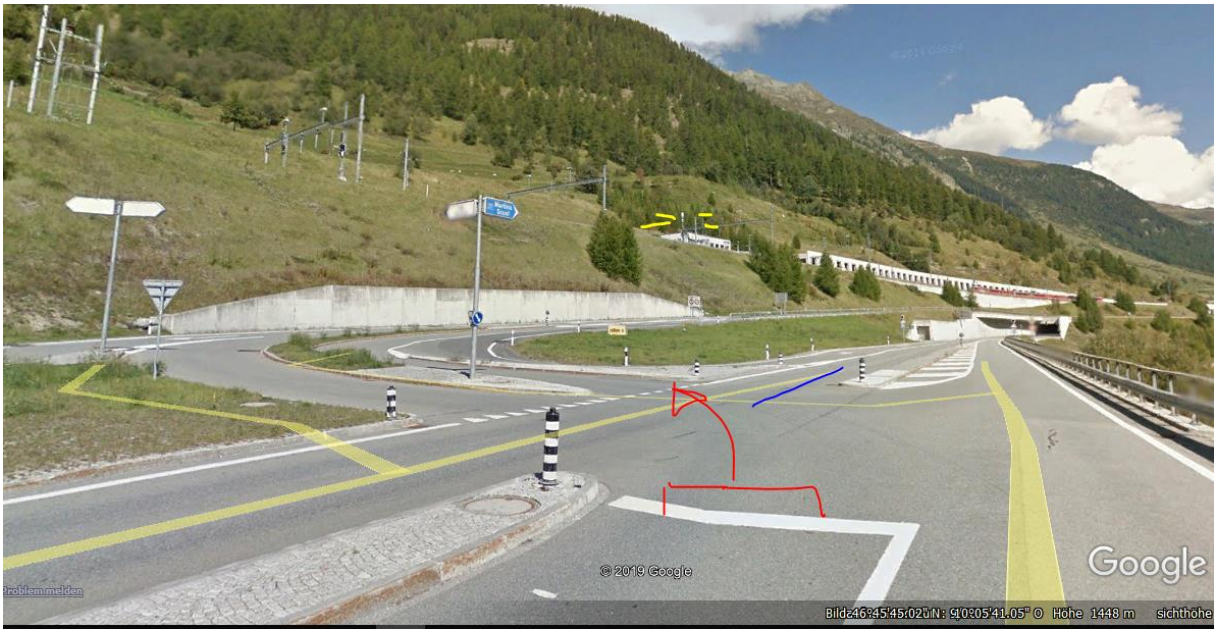
© 2019 Google
Google
Bild 46°45'45.02" N, 10°05'41.05" O Höhe 1448 m sichthöhe



Zum Verständnis der neurologischen Abläufe bei solchen Unfällen:

Niels Kuster et al. NFP 57
http://www.snf.ch/SiteCollectionDocuments/nfp/nfp57/nfp57_synthese_d.pdf

«Der unklare Unfall in der Verkehrsmedizin» (AGU-Seminar 2015)

Dr. Ulfert Grimm Fachbereich Verkehrsmedizin Institut für Rechtsmedizin St.Gallen

http://agu.ch/1.0/pdf/agu-seminar15.pdf

«Wirkungen des Mobil- und Kommunikationsfunks»

Eine Schriftenreihe der Kompetenzinitiative zum Schutz von Mensch, Umwelt und Demokratie e.V.

https://www.diagnose-funk.org/publikationen/dokumente-downloads/kompetenzinitiative-broschuerenreihe