Auto prallt gegen Hauswand

Am Samstag, 19. Oktober 2019, kam an der Gossauerstrasse in Herisau ein Automobilist von der Strasse ab und kollidierte mit einer Hauswand.

Gegen 1635 Uhr fuhr ein 79-jähriger Automobilist auf der Gossauerstrasse in Richtung Gossau. Aus bisher ungeklärten Gründen geeriet er rechtsseitig über das Trottoir und stiess gegen eine Hausmauer. Dabei entstand Sachschaden von mehreren tausend Franken. Da der Lenker wahrend der Unfallaufnahme über Unwohlsein klagte, wurde er zwecks Kontrolle in ärztliche Behandlung verbracht. Die Unfallursache ist Gegenstand von weiteren Abklärungen

https://www.ar.ch/verwaltung/departement-inneres-und-sicherheit/kantonspolizei/medienmitteilungen-der-kantonspolizei/detail/news/auto-prallt-gegen-hauswand/?no_cache=1&tx_news_pi1%5Bcontroller%5D=News&tx_news_pi1%5Baction%5D=detail&cHash=b74c401a434182173f373dd191d410dd


Street View beenden
© 2018 Google

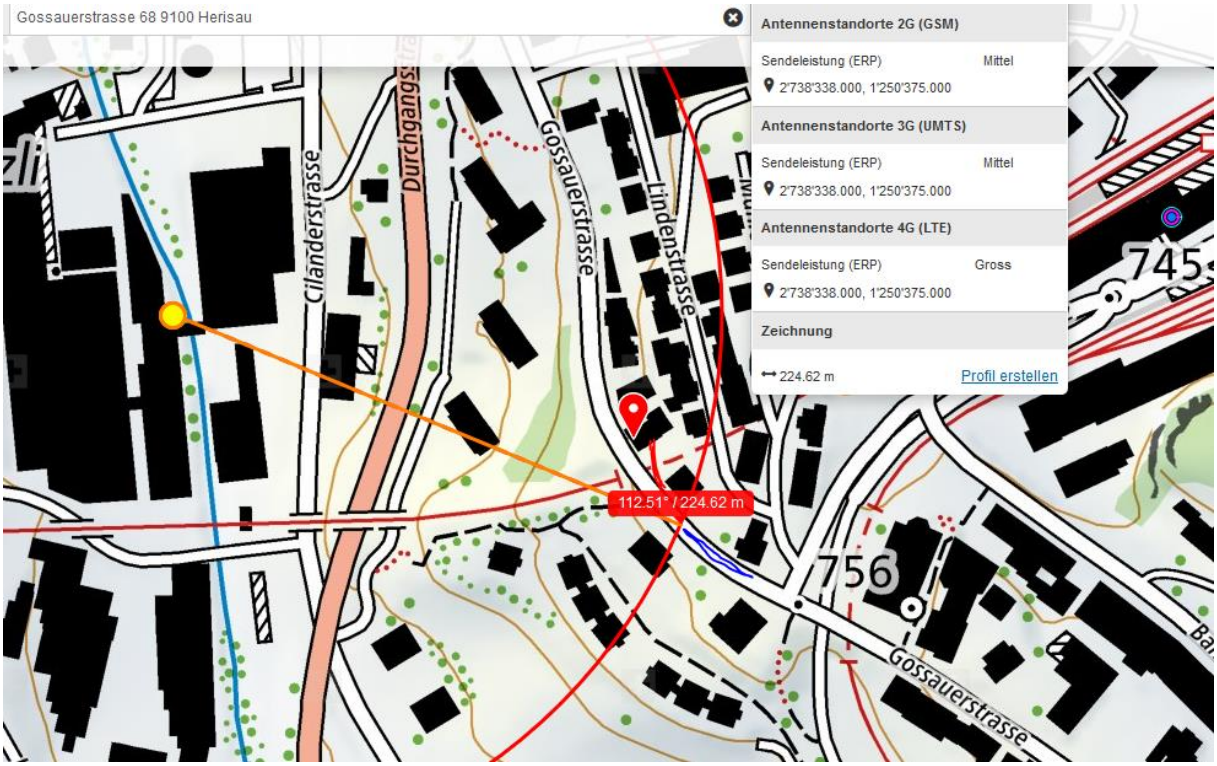
Gossauerstrasse 68 9100 Herisau
Antennenstandorte 2G (GSM)
Sendeleistung (ERP) Mittel
2'738'338.000, 1'250'375.000
Antennenstandorte 3G (UMTS)
Sendeleistung (ERP) Mittel
2'738'338.000, 1'250'375.000
Antennenstandorte 4G (LTE)
Sendeleistung (ERP) Gross
2'738'338.000, 1'250'375.000
Zeichnung
224.62 m
Profil erstellen
Cilanderstrasse
Durchgangs
Gossauerstrasse
Lindenstrasse
112.51° / 224.62 m
756
745
Gossauerstrasse

Der Sender auf dem Kamin der Cilander AG hat die Hauptstrahlrichtung zur Gossauerstrasse. Hier von einer unteren Strasse her gesehen, die Höhe des Senders ist ungefähr auf Strassenniveau, wie sich beim Augenschein am 2.1.20 - ohne Laub – zeigt_

Beim Augenschein wurden noch innerhalb der leichten Kurve 2.78 mW/m2 gemessen.

Bei der Querung der Bahnhofstrasse erreichten ihn zudem die Sender vom Bahnhof Herisau, entweder von rechts 95 ° oder direkt von hinten, falls er vom Bahnhof herkam:

Auch der Sender vom Gebäude der VAC erreicht die Kuppe:

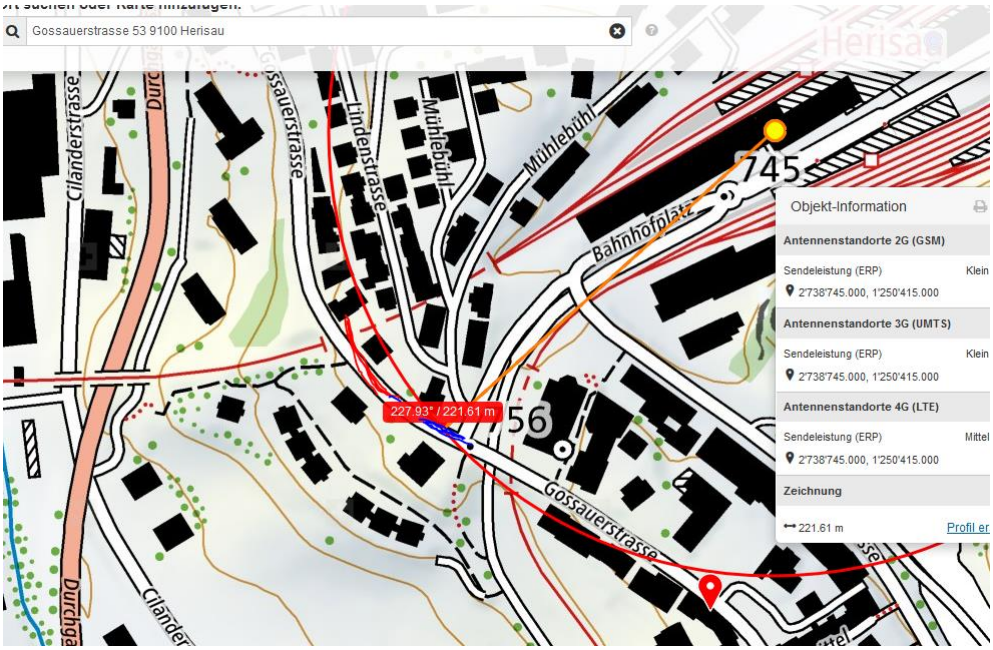
Gossauerstrasse 53 9100 Herisau
Herisau
Cilanderstrasse
Lindenstrasse
Mühlebühl
Bahnhofplatz
745
227.93° / 221.61 m
56
Gossauerstrasse
Objekt-Information
Antennenstandorte 2G (GSM)
Sendeleistung (ERP)
Klein
2'738'745.000, 1'250'415.000
Antennenstandorte 3G (UMTS)
Sendeleistung (ERP)
Klein
2'738'745.000, 1'250'415.000
Antennenstandorte 4G (LTE)
Sendeleistung (ERP)
Mittel
2'738'745.000, 1'250'415.000
Zeichnung
221.61 m
Profil er

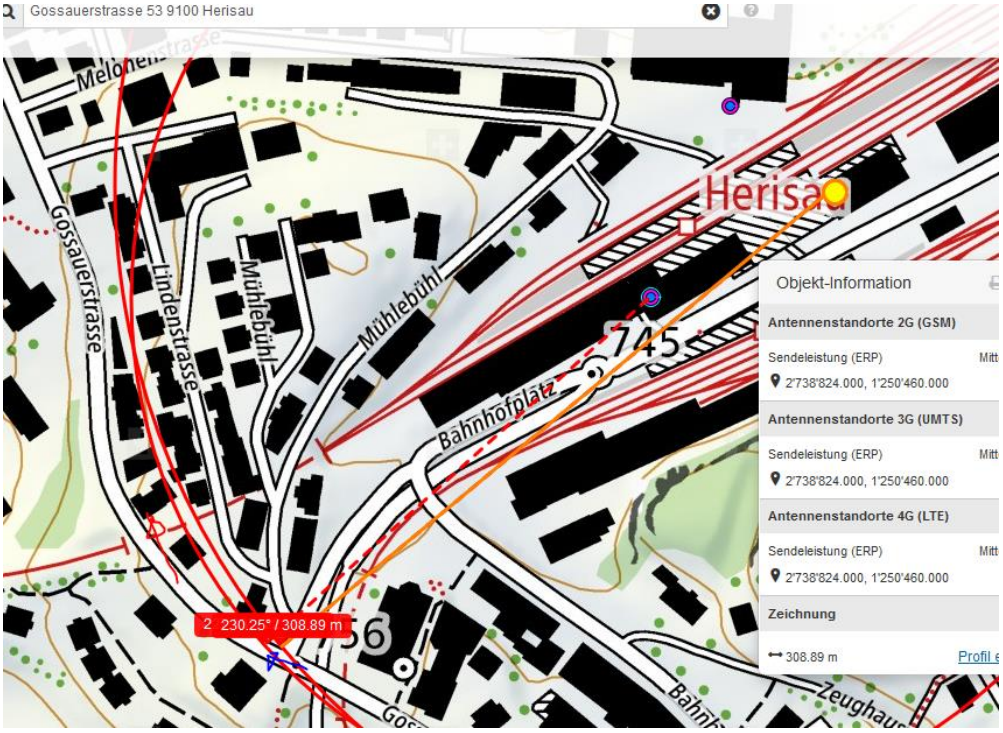
Gossauerstrasse 53 9100 Herisau
Herisau
Gossauerstrasse
Lindenstrasse
Mühlebühl
Bahnhofplatz
745
230.25° / 308.89 m
56
Zeughaus
Objekt-Information
Antennenstandorte 2G (GSM)
Sendeleistung (ERP)
2'738'824.000, 1'250'460.000
Antennenstandorte 3G (UMTS)
Sendeleistung (ERP)
2'738'824.000, 1'250'460.000
Antennenstandorte 4G (LTE)
Sendeleistung (ERP)
2'738'824.000, 1'250'460.000
Zeichnung
308.89 m

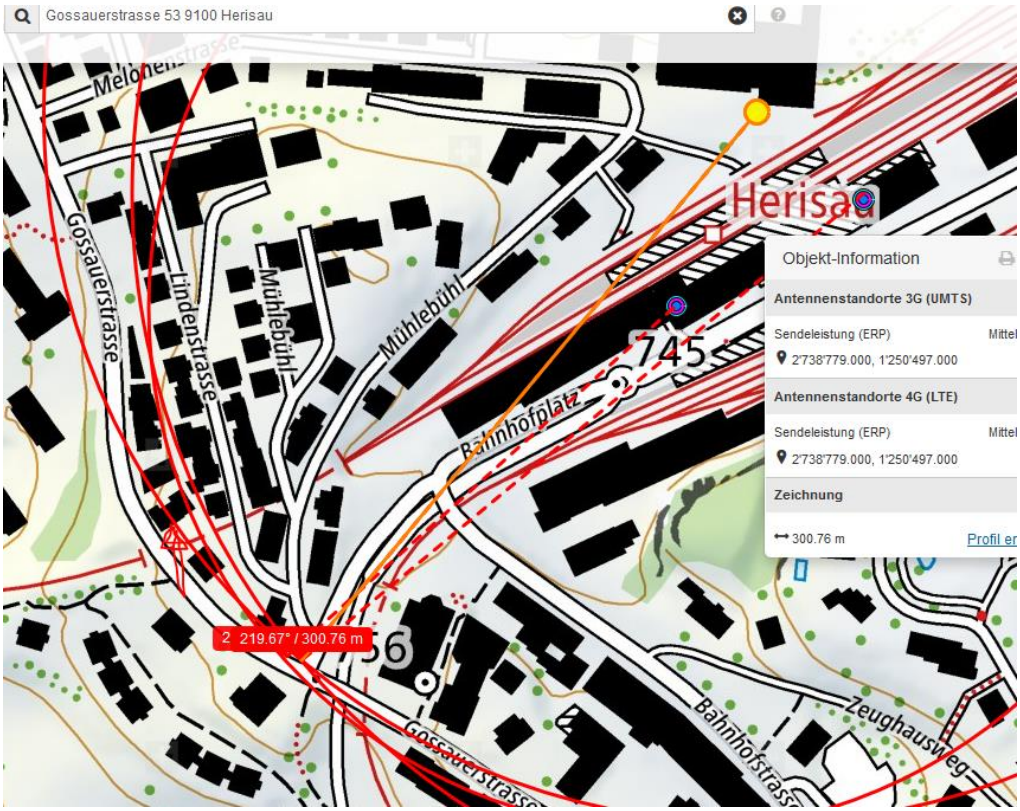

Zum Verständnis der neurologischen Abläufe bei solchen Unfällen:

Niels Kuster et al. NFP 57
http://www.snf.ch/SiteCollectionDocuments/nfp/nfp57/nfp57_synthese_d.pdf

«Der unklare Unfall in der Verkehrsmedizin» (AGU-Seminar 2015)

Dr. Ulfert Grimm Fachbereich Verkehrsmedizin Institut für Rechtsmedizin St.Gallen

http://agu.ch/1.0/pdf/agu-seminar15.pdf

«Wirkungen des Mobil- und Kommunikationsfunks»

Eine Schriftenreihe der Kompetenzinitiative zum Schutz von Mensch, Umwelt und Demokratie e.V.

https://www.diagnose-funk.org/publikationen/dokumente-downloads/kompetenzinitiative-broschuerenreihe