Dallenwil NW: Zwei Velofahrer nach Unfall verletzt / Zeugenaufruf

17. Oktober 2019

Am Donnerstagmorgen, 17.10.2019, kurz nach 06:00 Uhr, hat sich in Dallenwil auf der Wiesenbergstrasse ein Verkehrsunfall mit zwei Velofahrern ereignet. Die Beteiligten zogen sich leichte bis mittelschwere Verletzungen zu. Aufgrund des unklaren Unfallherganges sucht die Polizei nach Zeugen.

Die beiden Velofahrer waren am frühen Donnerstagmorgen auf der Wiesenbergstrasse talwärts Richtung Dorf Dallenwil unterwegs. Aus bisher ungeklärten Gründen kamen der Lenker eines Fahrrades mit Elektroantrieb sowie der Lenker eines Mountainbikes vor der Verzweigung Oberaustrasse zu Fall und schlitterten mehrere Meter über die Fahrbahn. Die Unfallbeteiligten und ihre Fahrräder kamen schlussendlich am rechten Fahrbahnrand nach der Verzweigung Oberaustrasse zur Endlage. Der Mountainbike Fahrer war mit einer auffälligen, neongelben Fahrradjacke ausgerüstet.

Der 16-jährige Lenker des Elektrofahrrades und der 51-jährige Fahrradlenker wurden mit dem Rettungsdienst in zwei nahe gelegene Spitäler überführt. Allfällige Zeugen, welche den Vorfall beobachten konnten werden gebeten, sich bei der Kantonspolizei Nidwalden zu melden.
Tel. 041 618 44 66.

https://www.nw.ch/aktuellesinformationen/58945

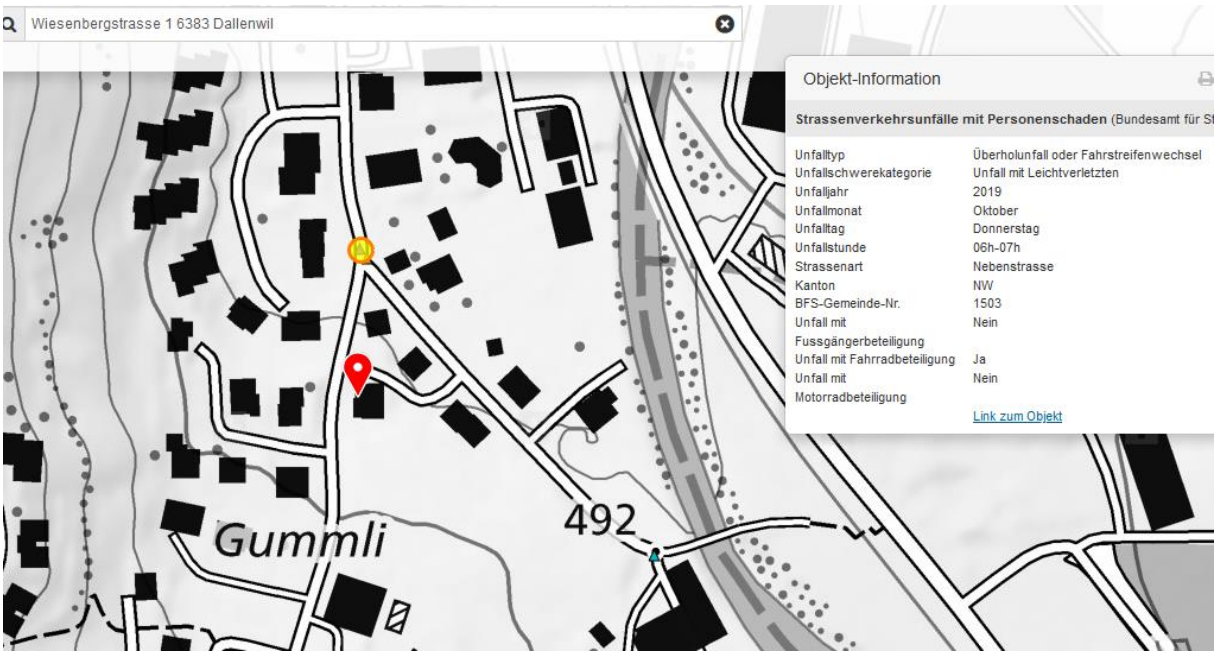

© 2019 Google
US Dept of State Geographer
© 2018 Google
Google Earth
46°55'50.50" N 8°23'28.37" O Höhe 493 m sichthöhe 492 m

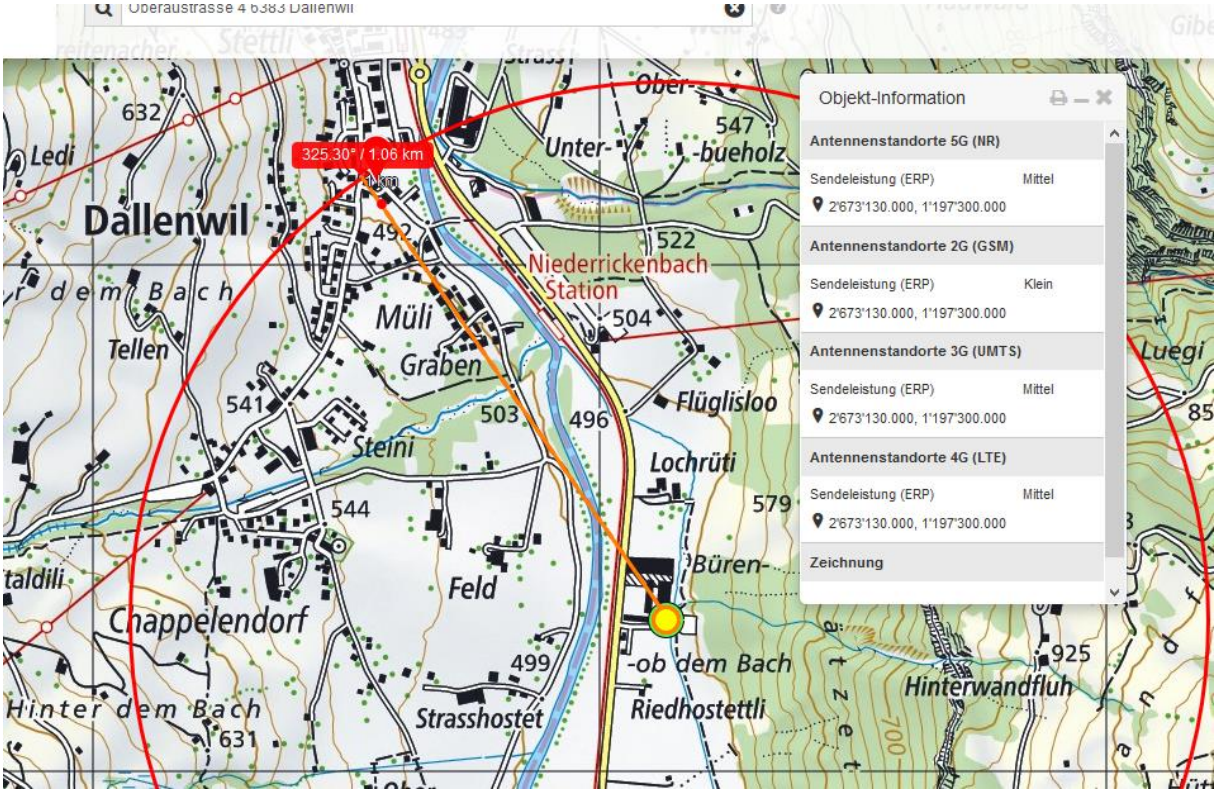
Oberaustrasse 4 6383 Dallenwil
325.30° / 1.06 km
1 km
Dallenwil
Ledi
632
Tellen
Müli
Graben
Steini
541
544
503
496
492
Niederrickenbach
Station
504
522
547
Unter-
-bueholz
Ober-
Flüglisloo
Lochrüti
579
Büren-
-ob dem Bach
Riedhostettli
Feld
Chappelendorf
Hinter dem Bach
631
499
Strasshostet
Hinterwandfluh
925
Luegi
Objekt-Information
Antennenstandorte 5G (NR)
Sendeleistung (ERP) Mittel
2'673'130.000, 1'197'300.000
Antennenstandorte 2G (GSM)
Sendeleistung (ERP) Klein
2'673'130.000, 1'197'300.000
Antennenstandorte 3G (UMTS)
Sendeleistung (ERP) Mittel
2'673'130.000, 1'197'300.000
Antennenstandorte 4G (LTE)
Sendeleistung (ERP) Mittel
2'673'130.000, 1'197'300.000
Zeichnung

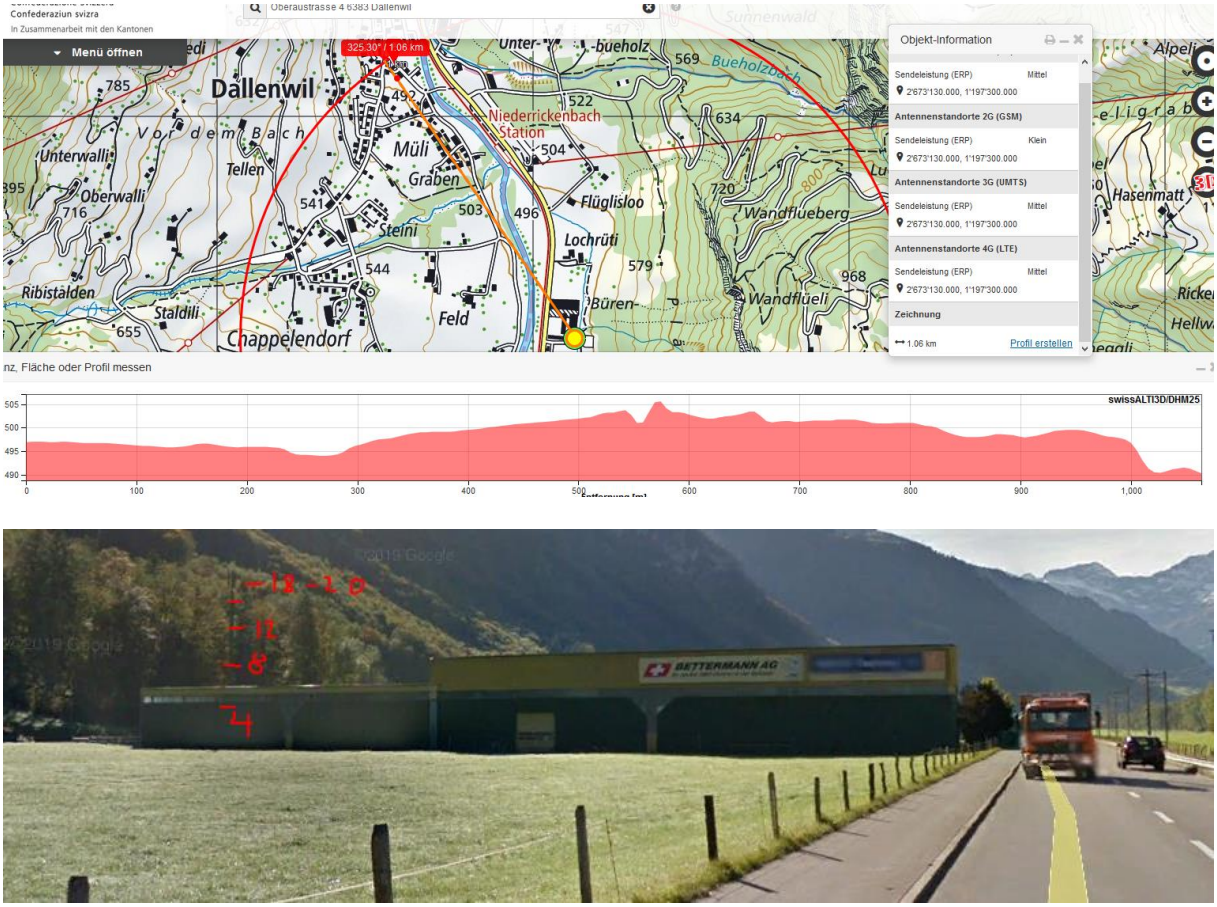

Senderhöhe mindestens 18m, mit 5G ev. höher

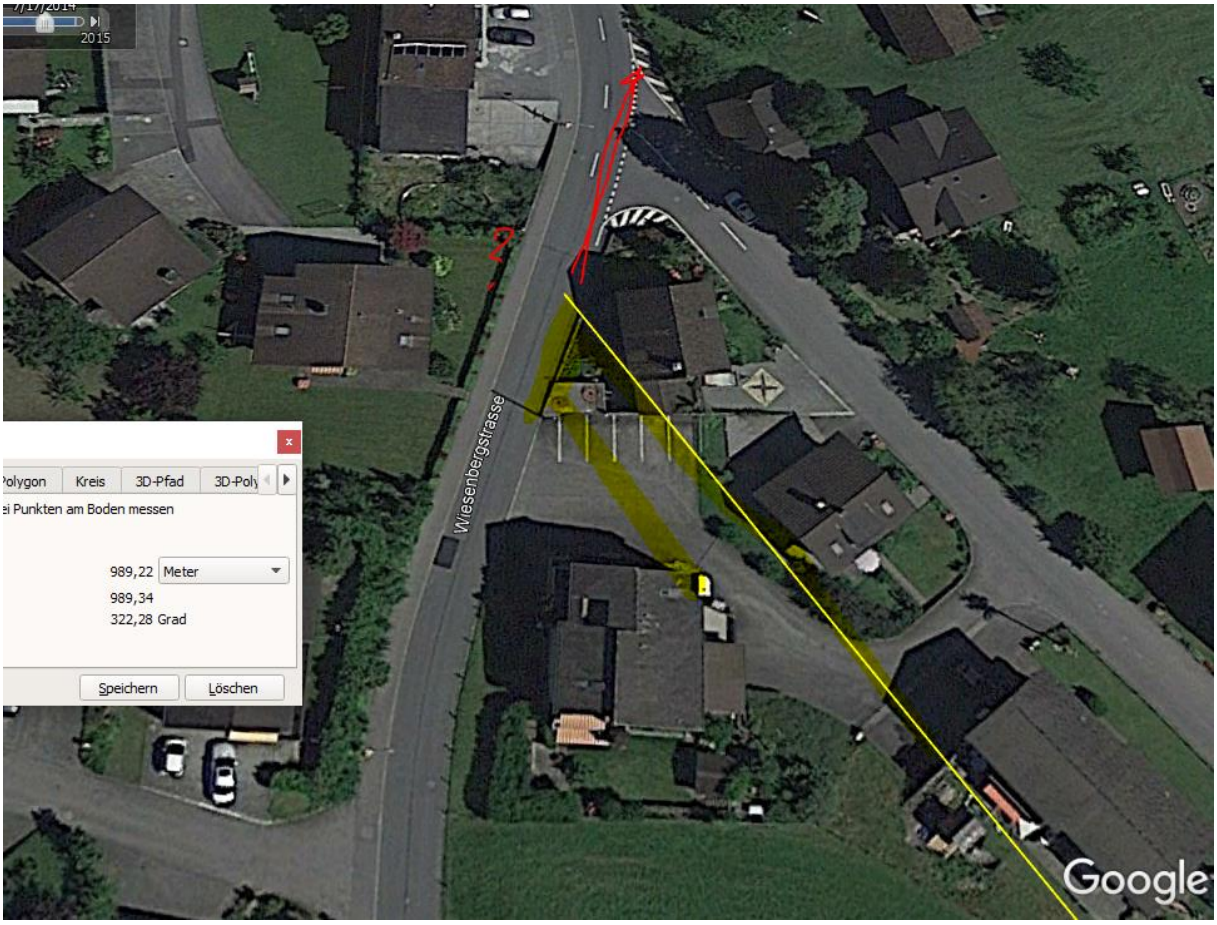
2015
Polygon
Kreis
3D-Pfad
3D-Poly
ei Punkten am Boden messen
989,22
Meter
989,34
322,28 Grad
Speichern
Löschen
Wiesenbergstrasse
Google

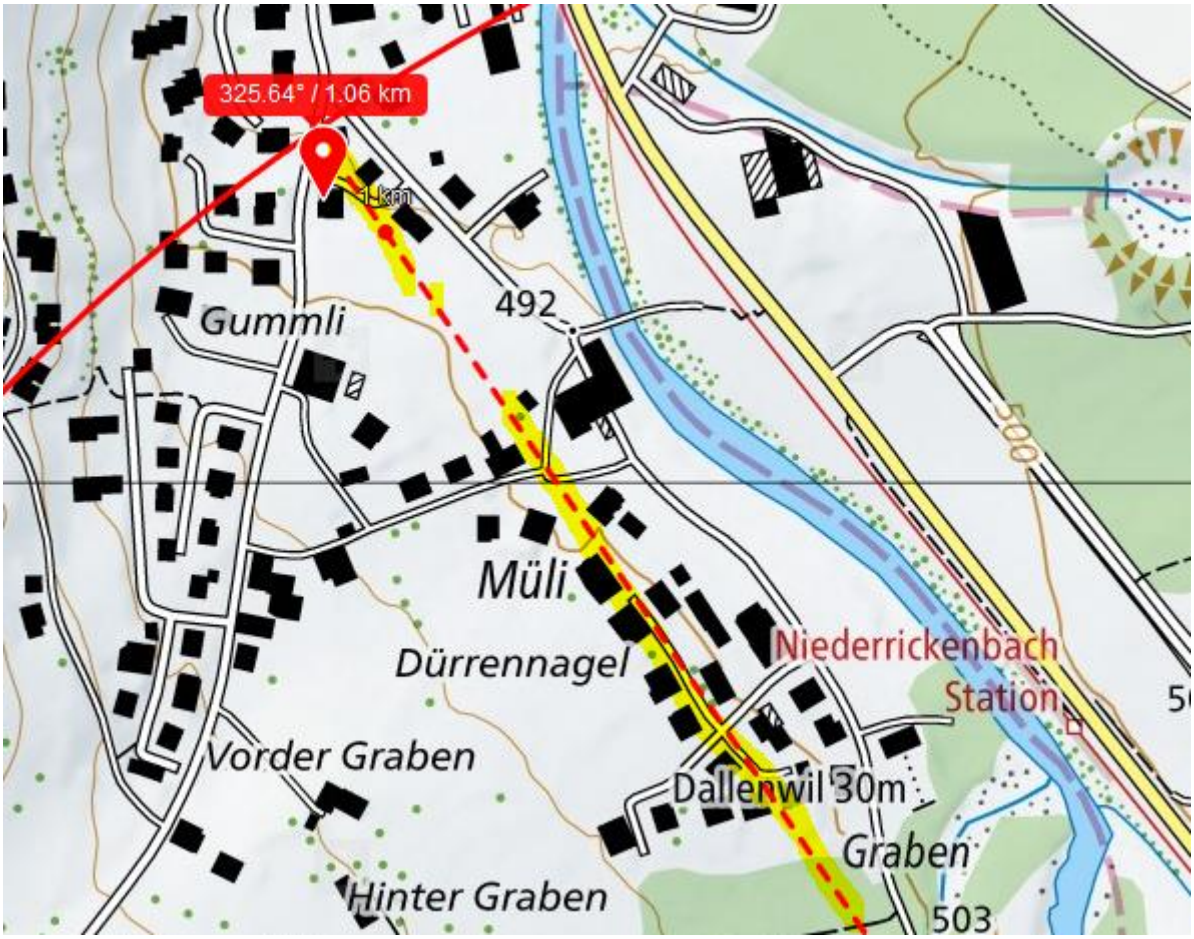
325.64° / 1.06 km
1 km
Gummli
492
500
Müli
Dürrennagel
Niederrickenbach
Station
Vorder Graben
Dallenwil 30m
Graben
Hinter Graben
503

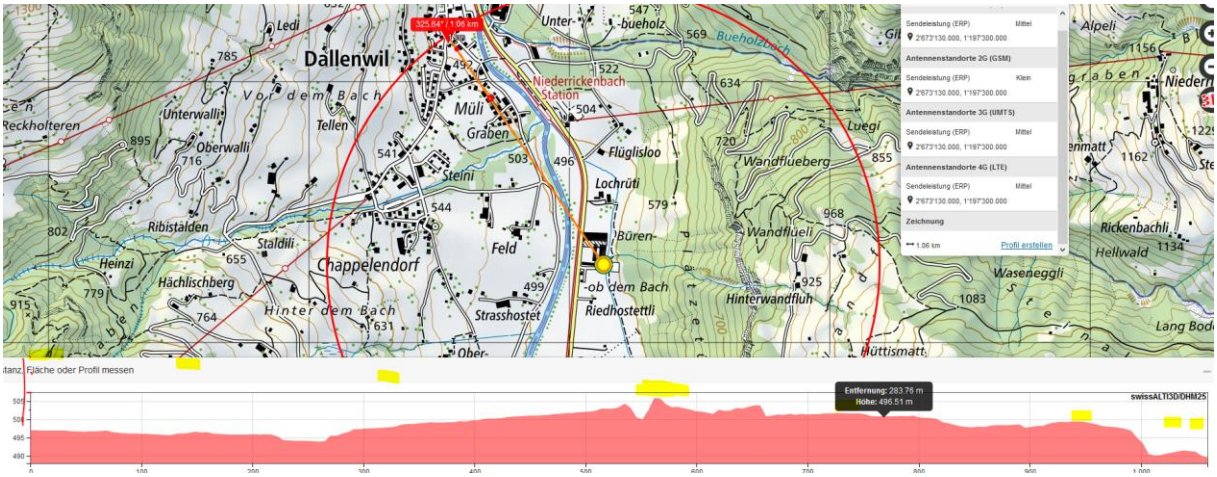

Auf den letzten ca 100m sinkt die Strasse in den Funkschatten, dies trifft auch auf eine Stelle etwa 200m weiter oben zu, wo zusätzlich noch Gebäude abschirmen.

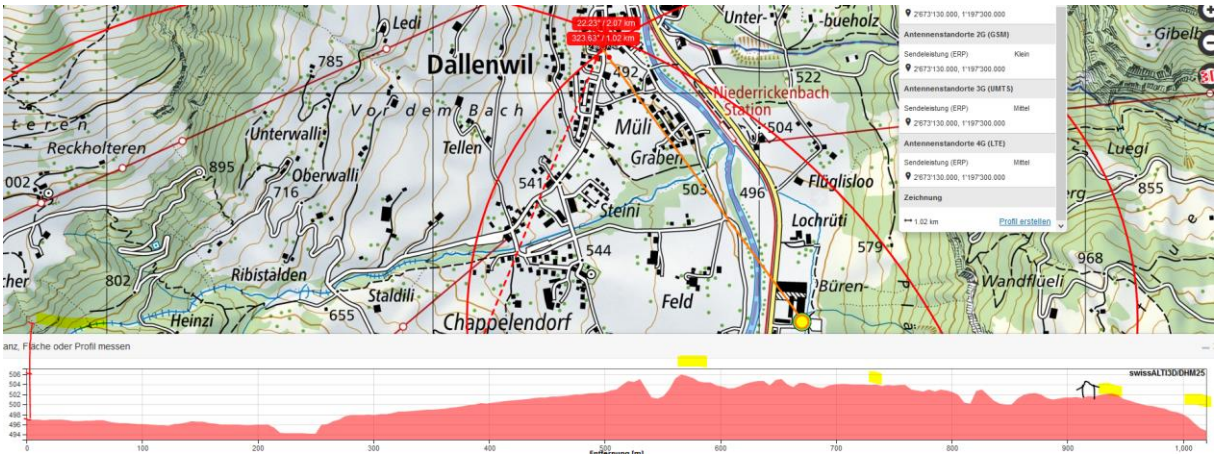

Die mögliche Erklärung, wenn beide bergab den Schwung der vortrittsberechtigten Strasse ausnutzen wollen:

- ohne Rückversicherung hat der vordere die Kurve stark geschnitten, um einem allfällig einbiegenden Fahrzeug auszuweichen. Dies spricht eher für den erfahrenen älteren biker als vorderem Fahrer. Bei dieser Geschwindigkeit hat die Unterstützung keinen Effekt.
- In dieser Situation hat der hintere aber im Windschatten so aufgeholt, dass er hätte bremsen müssen, was er in Anbetracht der folgenden Strecke lieber nicht machen wollte.
- Die unerwartet rasche Richtungsänderung hat zur Unfallsituation geführt.
- Bei den Geschwindigkeiten bergab ist auch ein Fahrzeug von hinten aufgrund der Geräusche nicht einfach wahrzunehmen.

Der Unfall ist somit nicht unter erschwerenden Einflüssen durch Elektrosmog passiert. Auch keine Stromleitungen auf der vorhergehenden Strecke.

Hansueli Stettler • Bauökologie • Funkmesstechnik • Lindenstrasse 132 • 9016 St.Gallen • www.hansuelistettler.ch • info@hansuelistettler.ch