Chur GR – Fahrradlenkerin bei Unfall verletzt

Am Montagabend (28.10.2019) kurz vor 18.00 Uhr ist es auf der Loëstrasse in Chur, Höhe Fussgängerstreifen Lürlibadstrasse, zu einer Auffahrkollision zwischen einer Personenwagenlenkerin und einer Fahrradlenkerin gekommen. Die Fahrradlenkerin verletzte sich dabei.

Die 53-jährige Fahrradlenkerin und die 23-jährige Personenwagenlenkerin fuhren in genannter Reihenfolge über die Loëstrasse in Richtung Stadtzentrum. Vor dem Fussgängerstreifen, Höhe Lürlibadstrasse, bremste die Fahrradlenkerin bis zum Stillstand ab. Dies bemerkte die folgende Autolenkerin zu spät und kollidierte mit der stehenden Velofahrerin, welche dadurch zu Boden stürzte.

Die verletzte Fahrradlenkerin wurde mit dem Rettungswagen ins Kantonsspital Graubünden überführt.

Stadtpolizei Chur https://www.polizei-schweiz.ch/chur-gr-fahrradlenkerin-bei-unfall-verletzt/

Dieser Mast ist sehr hoch, die Vorstrecke von 20m wird auch durch Reflexion am neuen Gebäude stark belastet. Vermutlich bewölkt und leicht regnerisch

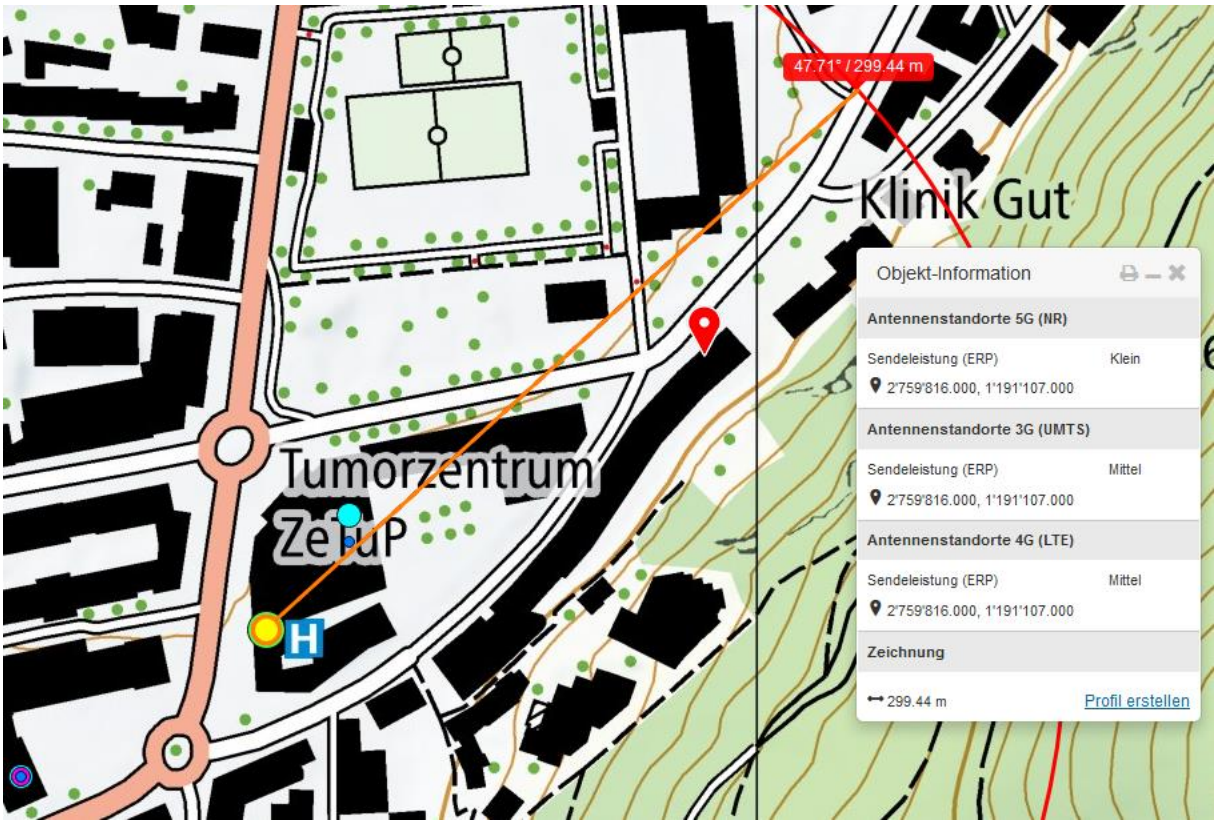
47.71° / 299.44 m
Klinik Gut
Tumorzentrum
ZeTuP
H
Objekt-Information
Antennenstandorte 5G (NR)
Sendeleistung (ERP)
Klein
2'759'816.000, 1'191'107.000
Antennenstandorte 3G (UMTS)
Sendeleistung (ERP)
Mittel
2'759'816.000, 1'191'107.000
Antennenstandorte 4G (LTE)
Sendeleistung (ERP)
Mittel
2'759'816.000, 1'191'107.000
Zeichnung
299.44 m
Profil erstellen

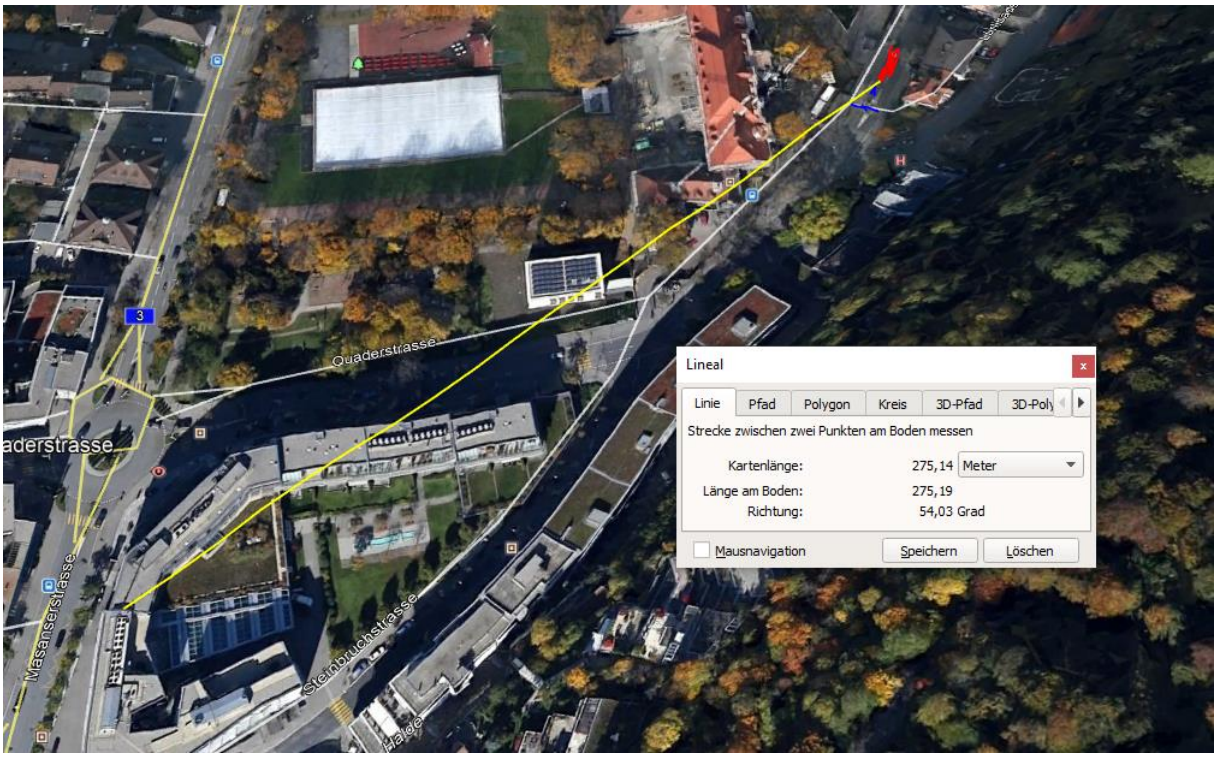
Quaderstrasse
Messanserstrasse
Steinbuchstrasse
Lineal
Linie
Pfad
Polygon
Kreis
3D-Pfad
3D-Poly
Strecke zwischen zwei Punkten am Boden messen
Kartenlänge:
275,14
Meter
Länge am Boden:
275,19
Richtung:
54,03 Grad
Mausnavigation
Speichern
Löschen

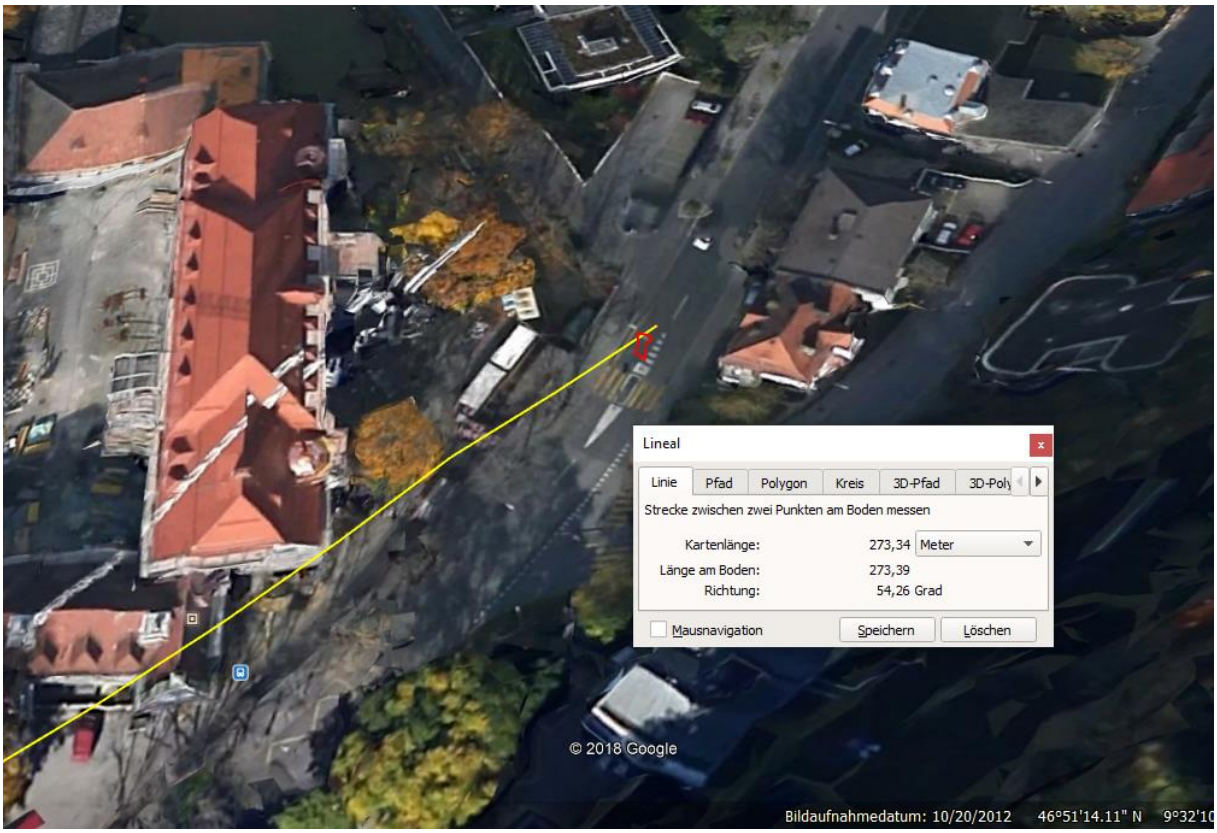
Lineal
Linie
Pfad
Polygon
Kreis
3D-Pfad
3D-Poly
Strecke zwischen zwei Punkten am Boden messen
Kartenlänge:
273,34
Meter
Länge am Boden:
273,39
Richtung:
54,26 Grad
Mausnavigation
Speichern
Löschen
© 2018 Google
Bildaufnahmedatum: 10/20/2012
46°51'14.11" N
9°32'10

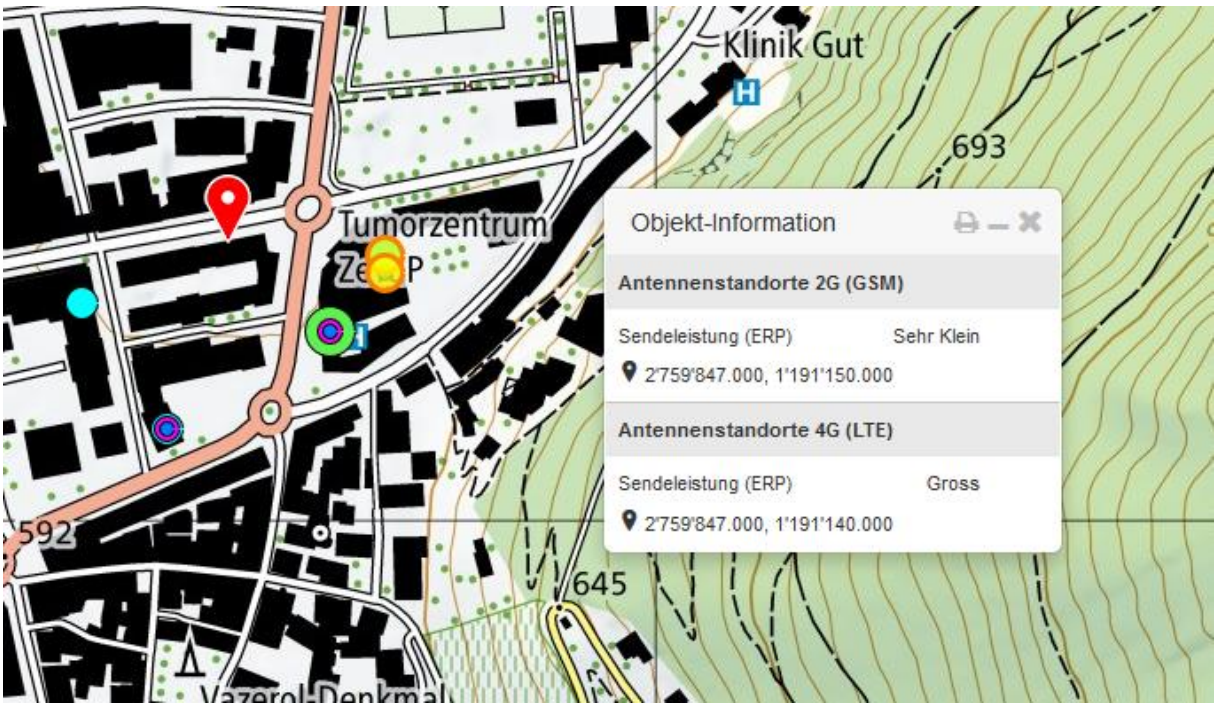
Klinik Gut
693
Tumorzentrum
Objekt-Information
Antennenstandorte 2G (GSM)
Sendeleistung (ERP)
Sehr Klein
2'759'847.000, 1'191'150.000
Antennenstandorte 4G (LTE)
Sendeleistung (ERP)
Gross
2'759'847.000, 1'191'140.000
592
645

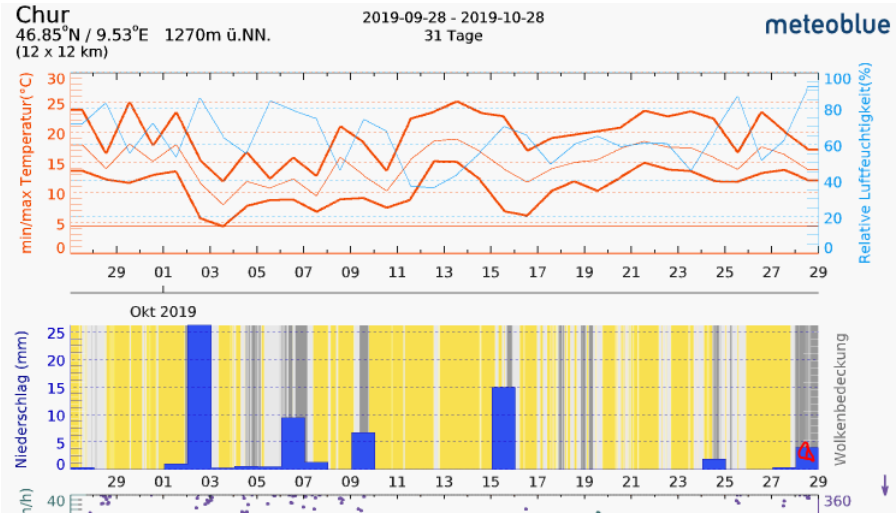

Zum Verständnis der neurologischen Abläufe bei solchen Unfällen:

Niels Kuster et al. NFP 57
http://www.snf.ch/SiteCollectionDocuments/nfp/nfp57/nfp57_synthese_d.pdf

«Der unklare Unfall in der Verkehrsmedizin» (AGU-Seminar 2015)

Dr. Ulfert Grimm Fachbereich Verkehrsmedizin Institut für Rechtsmedizin St.Gallen

http://agu.ch/1.0/pdf/agu-seminar15.pdf

«Wirkungen des Mobil- und Kommunikationsfunks»

Eine Schriftenreihe der Kompetenzinitiative zum Schutz von Mensch, Umwelt und Demokratie e.V.

https://www.diagnose-funk.org/publikationen/dokumente-downloads/kompetenzinitiative-broschuerenreihe