Landquart: Verkehrsunfall verursacht Verkehrsbehinderungen

03.11.2019

Am Samstagmittag ist es auf der Prättigauerstrasse in Landquart zu einer heftigen Streifkollision gekommen. Eine Person wurde leicht verletzt.

Ein 69-jähriger Lenker fuhr mit seinem Personenwagen zur Mittagszeit auf der Prättigauerstrasse A28 von Landquart in Richtung Prättigau. Zeitgleich fuhr ein 54-jähriger mit seinem Lieferwagen auf der A28 vom Prättigau kommend in Richtung Landquart. Zwischen Landquart und dem Westportal Tunnel Chlus geriet der Personenwagen über die Gegenfahrbahn und kollidierte mit der linksseitigen Leitplanke. Der vom Prättigau heranfahrende Lieferwagenlenker konnte dem Personenwagen teils ausweichen, jedoch kollidierten die Fahrzeuge seitlich miteinander. Durch die heftige Streifkollision verletzte sich der Lieferwagenlenker leicht. Mit einer Ambulanz des Spitals Schiers wurde er ins Spital Schiers gefahren. An beiden Fahrzeugen entstand Sachschaden. Aufgrund des Verkehrsaufkommen auf der Prättigauerstrasse wurde eine Umleitung eingerichtet. Die Kantonspolizei Graubünden klärt die genauen Umstände des Verkehrsunfalls ab.

https://www.gr.ch/DE/institutionen/verwaltung/djsg/kapo/aktuelles/medien/2019/Seiten/20191103 1.aspx

Ungefähre Kollisionsstelle: 3-letzter Beleuchtungsmast. Lieferwagen wurde an seiner Endlage, Verursacherfahrzeug auf der anderen Strasse fotografiert.

Tunnelsender können nach 5 Jahren aber auch anders aussehen. Ort bleibt in der Regel.

Möglicher Ablauf, keine Spuren am Lieferwagen erkennbar. Sender innen an der Kalotte und aussen an der Tunnel-Tafel

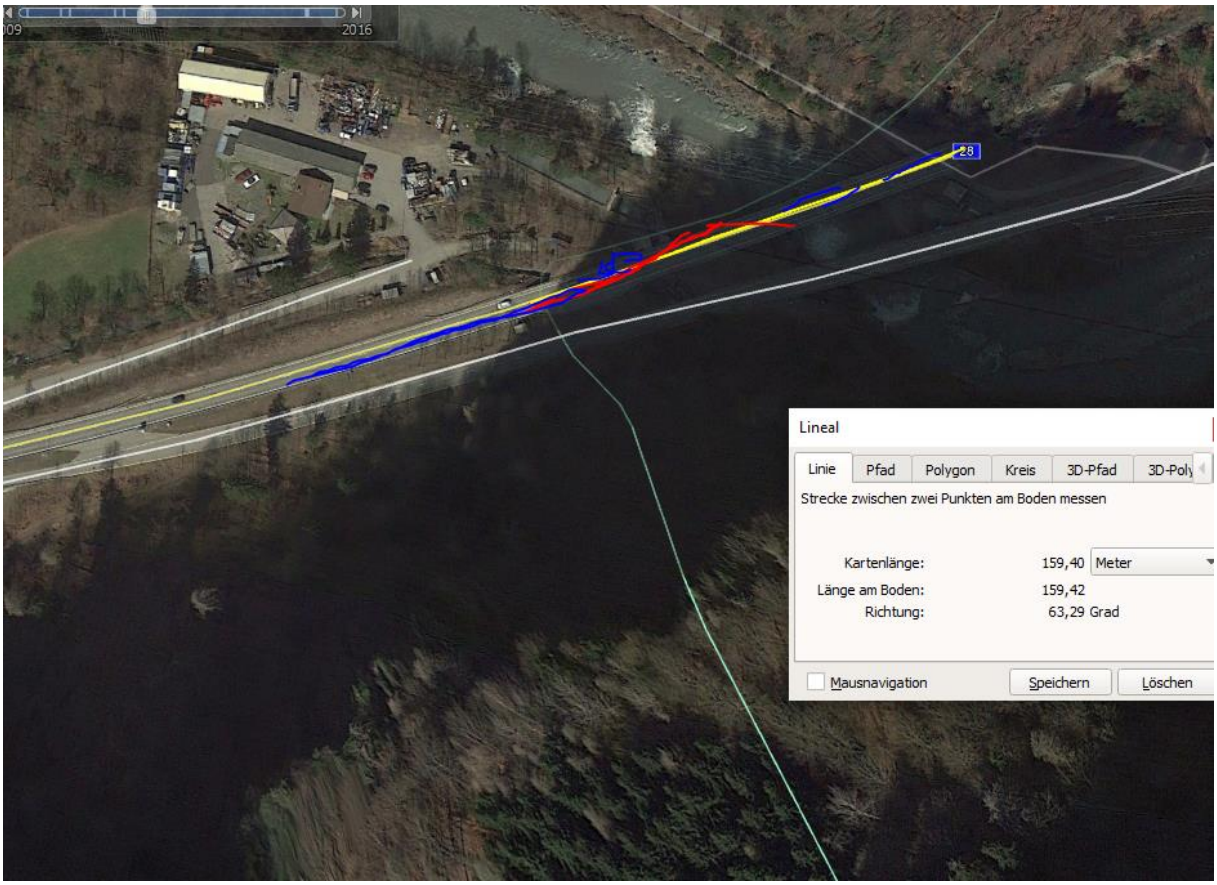
2016
28
Lineal
Linie
Pfad
Polygon
Kreis
3D-Pfad
3D-Poly
Strecke zwischen zwei Punkten am Boden messen
Kartenlänge:
159,40
Meter
Länge am Boden:
159,42
Richtung:
63,29 Grad
Mausnavigation
Speichern
Löschen

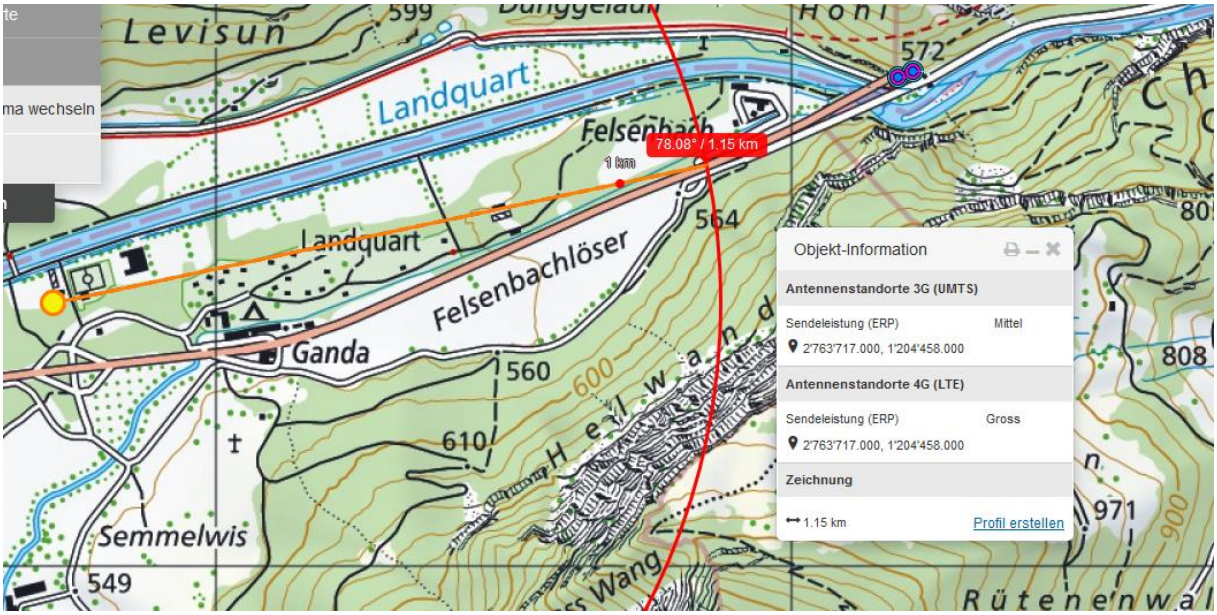
Levisun
599
572
Landquart
Felsenbach
78.08° / 1.15 km
1 km
564
Landquart
Felsenbachlöser
Ganda
560
600
610
808
971
900
Semmelwis
549
Objekt-Information
Antennenstandorte 3G (UMTS)
Sendeleistung (ERP)
Mittel
2'763'717.000, 1'204'458.000
Antennenstandorte 4G (LTE)
Sendeleistung (ERP)
Gross
2'763'717.000, 1'204'458.000
Zeichnung
1.15 km
Profil erstellen

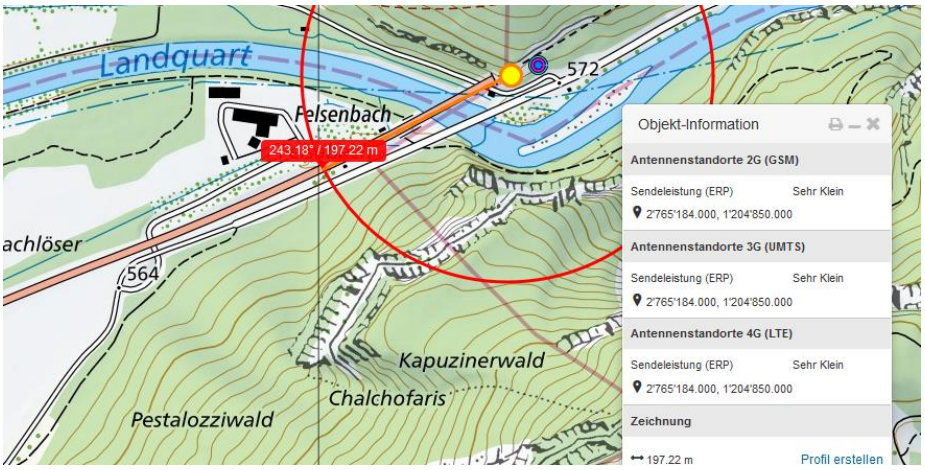

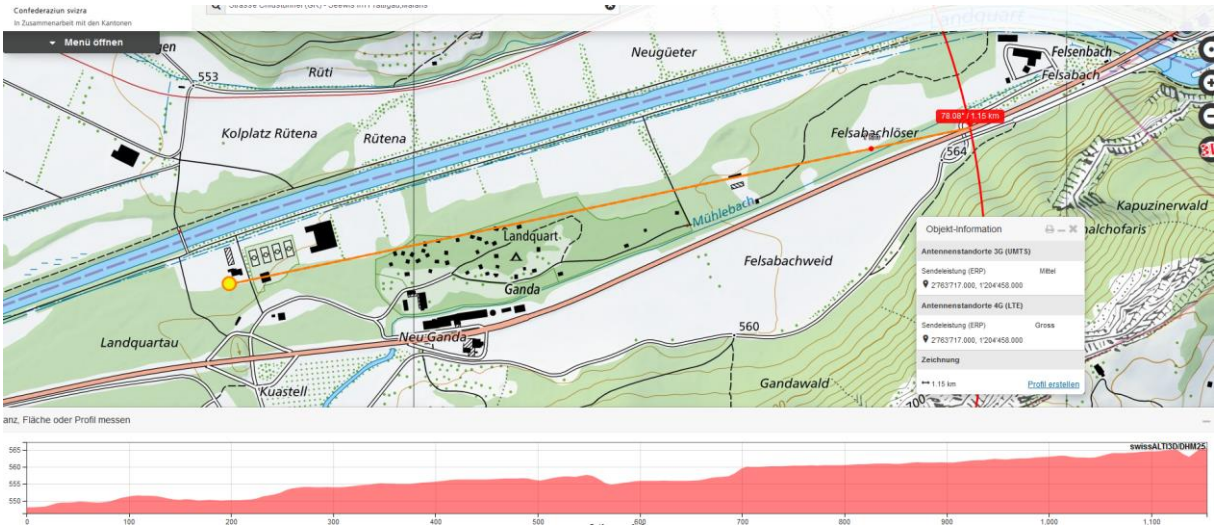

Der Sender beim Campingplatz muss mindestens doppelt belegt sein, eher dreifach.

Senkrechte Heckscheibe am Jeep Cherokee, mit hoher Transmission.

Zum Verständnis der neurologischen Abläufe bei solchen Unfällen:

https://www.hansuelistettler.ch/elektrosmog/elektrosmog-im-verkehr/einleitung

Niels Kuster et al. NFP 57
http://www.snf.ch/SiteCollectionDocuments/nfp/nfp57/nfp57_synthese_d.pdf

«Der unklare Unfall in der Verkehrsmedizin» (AGU-Seminar 2015)

Dr. Ulfert Grimm Fachbereich Verkehrsmedizin Institut für Rechtsmedizin S

«Wirkungen des Mobil- und Kommunikationsfunks»

Eine Schriftenreihe der Kompetenzinitiative zum Schutz von Mensch, Umwelt und Demokratie e.V.

https://www.diagnose-funk.org/publikationen/dokumente-downloads/kompetenzinitiative-broschuerenreihe